

Ежедневный отчет № 284/2019

от 30 ноября 2019 года¹

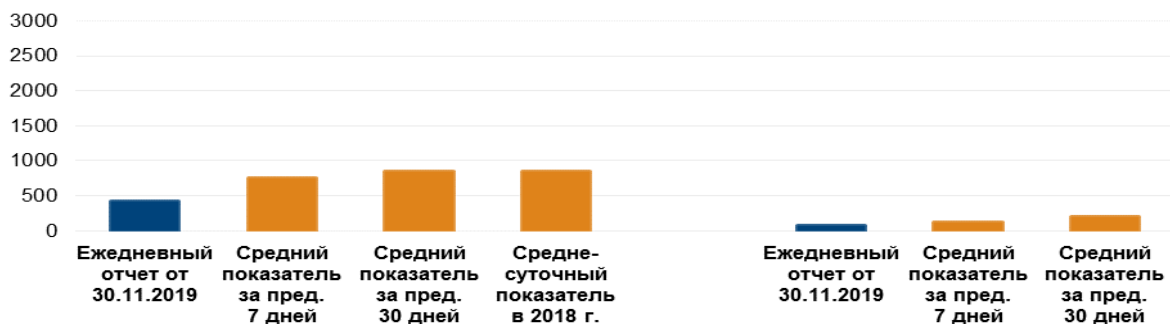
Краткое изложение

- В Донецкой и Луганской областях СММ констатировала увеличение количества нарушений режима прекращения огня по сравнению с предыдущим отчетным периодом.
- В неподконтрольных правительству Пикузах недалеко от патруля СММ стреляли из стрелкового оружия.
- Миссия продолжала наблюдать за ситуацией на участках разведения сил и средств в районах Золотого и Петровского.
- На участке разведения в районе Станицы Луганской команда СММ видела, как рабочие из неподконтрольных правительству районов выполняли ремонт асфальтового покрытия и устанавливали новые поручни на металлической конструкции моста возле Станицы Луганской.
- Миссия впервые зафиксировала противотанковые мины вблизи неподконтрольного правительству Верхнешироковского и предупредительные знаки о минной опасности около неподконтрольного правительству Марьинки.
- СММ осуществляла мониторинг соблюдения режима прекращения огня для обеспечения проведения ремонтных работ на жизненно важных объектах гражданской инфраструктуры по обе стороны линии соприкосновения.
- Свобода передвижения СММ оставалась ограниченной, в частности на блокпосте вооруженных формирований вблизи Ковского на юге Донецкой области*.

Нарушения режима прекращения огня²

Количество зафиксированных нарушений режима прекращения огня³

Количество зафиксированных взрывов⁴



¹ На основе информации, поступившей от мониторинговых команд по состоянию на 19:30 29 ноября 2019 года (по восточноевропейскому времени).

² Более подробная информация обо всех случаях нарушения режима прекращения огня, а также карты Донецкой и Луганской областей, где отмечены все места, упомянутые в отчете, представлены в приложении. В течение отчетного периода камера СММ в Кряковке не функционировала. Возможности ведения наблюдения при помощи большинства камер СММ были ограничены из-за тумана.

³ Включая взрывы.

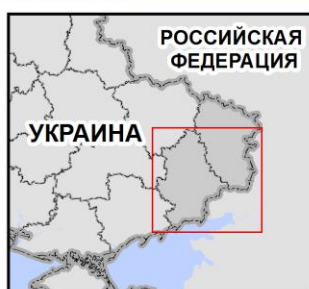
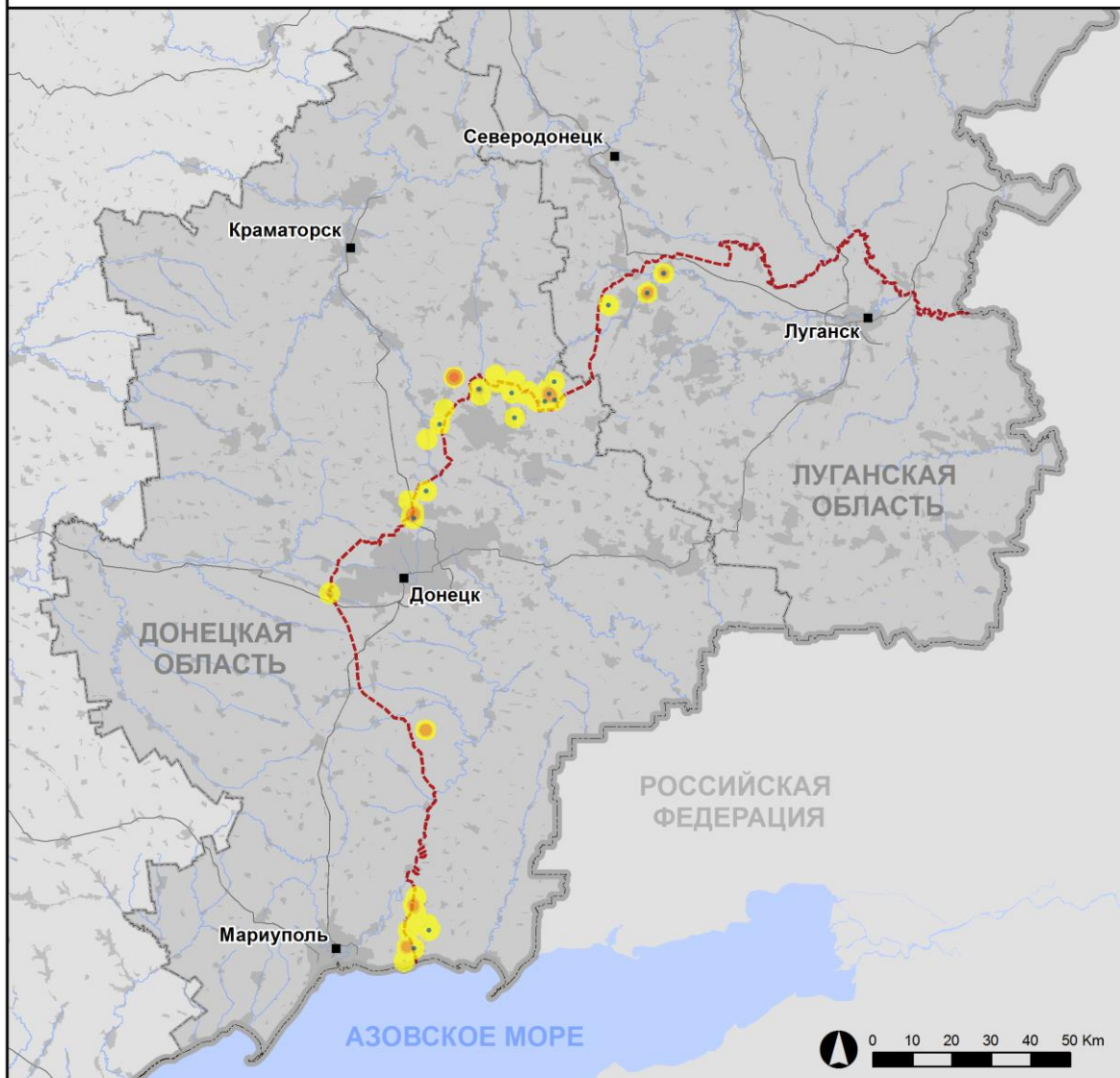
⁴ Включая вследствие огня из вооружения неустановленного типа.

Карта зафиксированных нарушений режима прекращения огня



Организация по безопасности и сотрудничеству в Европе
Специальная мониторинговая миссия в Украине

Зафиксированные СММ нарушения режима прекращения огня 29 ноября 2019 г.



Концентрация нарушений режима прекращения огня

- Высокая
-
- Низкая
- Взрыв
- Населенный пункт
- Линия соприкосновения (ориентир.)

Источники: административные границы — УКГВ ООН; дороги, реки — проект OpenStreetMap; море — VLIZ (2005), Акватории МГО; другое — ОБСЕ.

Система координат: WGS 1984 UTM Zone 37N

Данная карта предоставляется исключительно для наглядности. Отсутствие ошибок не гарантировано, а ее содержание не подразумевает, что СММ ОБСЕ утверждает или одобряет официальный статус карты.

© СММ ОБСЕ 2019 Не разрешается использовать, копировать, воспроизводить, передавать, транслировать, продавать, лицензировать или применять без предварительного разрешения со стороны ОБСЕ в письменном виде.
Создано: 30/11/2019

В Донецкой области Миссия констатировала увеличение количества нарушений режима прекращения огня, зафиксировав при этом аналогичное количество взрывов (примерно 30), по сравнению с [предыдущим отчетным периодом](#). Наибольшее количество нарушений режима прекращения огня зафиксировано в районах к югу и западу от н. п. Светлодарск (подконтрольный правительству, 57 км к северо-востоку от Донецка), а также к югу и юго-западу от Донецкой фильтровальной станции (ДФС; 15 км к северу от Донецка), в том числе 27 нарушений режима прекращения огня примерно в 500–800 м от станции.

В Луганской области СММ констатировала увеличение количества нарушений режима прекращения огня (все 52 нарушения — взрывы) по сравнению с [предыдущим отчетным периодом](#) (6 взрывов). Большинство нарушений режима прекращения огня было зафиксировано в районах к востоку и юго-востоку от н. п. Золотое-4 (Родина; подконтрольный правительству, 59 км к западу от Луганска).

Огонь из стрелкового оружия рядом с патрулем СММ в Пикузах

Находясь в жилом районе н. п. Пикузы (бывш. Коминтерново; неподконтрольный правительству, 92 км к югу от Донецка) на улице Победы, наблюдатели слышали 3 выстрела из стрелкового оружия примерно в 100–200 м к юго-западу от своего местонахождения. Команда СММ немедленно покинула этот район; средства Миссии не были повреждены*.

Участки разведения в районах Золотого, Петровского и Станицы Луганской⁵

29 ноября, осуществляя мониторинг в Золотом-4 (Родине), наблюдатели слышали 28 взрывов неопределенного происхождения на расстоянии примерно 6–8 км к юго-востоку. По оценке, взрывы произошли за пределами **участка разведения в районе н. п. Золотое** (подконтрольный правительству, 60 км к западу от Луганска). На блокпосте вооруженных формирований на южном краю участка разведения наблюдатели также видели 7 членов вооруженных формирований (с нарукавными повязками с надписью «СЦКК»).

29 ноября, находясь к востоку от н. п. Богдановка (подконтрольный правительству, 41 км к юго-западу от Донецка), команда СММ видела, как транспортные средства Государственной службы Украины по чрезвычайным ситуациям, в частности 1 броневедомоцикл («Казак») и 1 машина скорой помощи, двигались на восток по дороге в сторону н. п. Викторовка (неподконтрольный правительству, 42 км к юго-западу от Донецка) и заехали на **участок разведения в районе н. п. Петровское** (неподконтрольный правительству, 41 км к югу от Донецка). Кроме того, члены патруля Миссии впервые зафиксировали мину и место, где были собраны неразорвавшиеся боеприпасы, примерно в 300 м к северу от указанной дороги.

Ведя наблюдение примерно в 2 км к северу от Петровского, команда СММ слышала 32 выстрела из стрелкового оружия на расстоянии около 1,5–3 км к юго-востоку (по оценке, вне участка разведения, но в пределах 5 км от его края).

⁵ Разведение предусмотрено Рамочным решением Трехсторонней контактной группы о разведении сил и средств от 21 сентября 2016 года.

29 ноября на **участке разведения в районе н. п. Станица Луганская** (подконтрольный правительству, 16 км к северо-востоку от Луганска) команда СММ зафиксировала, как 5 рабочих из неподконтрольных правительству районов (с грузовиком) ремонтировали асфальтовое покрытие и устанавливали новые поручни на восточной стороне металлической конструкции моста возле Станицы Луганской (15 км к северо-востоку от Луганска). Наблюдатели также видели, как 7 рабочих из неподконтрольных правительству районов сжигали растительность непосредственно за укрытием международной организации южнее блокпоста вооруженных формирований.

На участке между южным краем нововозведенной секции моста и блокпостом вооруженных формирований на участке разведения члены патруля Миссии видели не менее 6 членов вооруженных формирований (с нарукавными повязками с надписью «СЦКК»).

Отвод вооружения

СММ продолжала осуществлять мониторинг отвода вооружения, предусмотренного Меморандумом, а также Комплексом мер и Дополнением к нему.

Миссия зафиксировала 1 миномет, размещенный в нарушение линий отвода около неподконтрольного правительству н. п. Верхнешироковское (бывш. Октябрь; 85 км к югу от Донецка), а также вооружение, размещенное за линиями отвода, но вне выделенных мест хранения вооружения в основном в неподконтрольных правительству районах Донецкой и Луганской областей (детальнее см. таблицу ниже).

Признаки военного присутствия и присутствия военного типа в зоне безопасности⁶

СММ зафиксировала боевые бронированные машины в подконтрольных правительству районах Донецкой области (детальнее см. таблицу ниже).

Мины вблизи Верхнешироковского и предупредительные знаки о минной опасности около Марьинки

28 ноября беспилотный летательный аппарат СММ среднего радиуса действия впервые выявил не менее 340 противотанковых мин в полях примерно в 1–4 км к северу от Верхнешироковского.

29 ноября члены патруля Миссии впервые видели 22 предупредительных знака о минной опасности к югу от н. п. Марьинка (подконтрольный правительству, 23 км к юго-западу от Донецка): 19 из них были установлены на южной стороне участка автодороги Н15 (длинной ориентировочно 450 м) к востоку от контрольного пункта въезда-выезда Вооруженных сил Украины около Марьинки, а еще 3 знака были установлены на восточной стороне дороге между Марьинкой и н. п. Победа (подконтрольный правительству, 27 км к западу от Донецка; для ознакомления с предыдущими наблюдениями в этом районе см. [Ежедневный отчет СММ от 14 ноября 2019 года](#)).

⁶ Упомянутая в этом разделе техника не подпадает под действие Минских соглашений об отводе вооружений.

Усилия Миссии по содействию ремонту и обеспечению функционирования жизненно важных объектов гражданской инфраструктуры

СММ осуществляла мониторинг соблюдения локального режима прекращения огня для содействия возможности проведения ремонта на водопроводах между н. п. Курдюмовка (подконтрольный правительству, 54 км к северу от Донецка) и н. п. Новолуганское (подконтрольный правительству, 53 км к северо-востоку от Донецка), на водораспределительных системах в районе н. п. Золотое-5 (Михайловка; неподконтрольный правительству, 58 км к западу от Луганска), бурения скважин около н. п. Паньковка (неподконтрольный правительству, 16 км к северу от Луганска) и ремонта на коммуникационном оборудовании в н. п. Обозное (неподконтрольный правительству, 18 км к северу от Луганска).

СММ продолжала содействовать обеспечению функционирования ДФС (15 км к северу от Донецка), а также осуществлять мониторинг ситуации с безопасностью в районе насосной станции вблизи н. п. Василевка (неподконтрольный правительству, 20 км к северу от Донецка).

Приграничные районы, которые не контролируются правительством

Находясь в пункте пропуска на границе неподалеку от н. п. Успенка (73 км к юго-востоку от Донецка) в течение приблизительно 1 часа 45 минут, члены патруля СММ видели, что в Украину въехали 33 автомобиля (6 с украинскими номерными знаками, 16 — с российскими, 1 — с грузинскими и 10 с табличками «ДНР»), 4 тентованных грузовика (2 с украинскими номерными знаками и 2 с табличками «ДНР»), 1 автобус и 4 мини-фургона (1 с украинскими номерными знаками, 1 — с российскими и 3 с табличками «ДНР»), а также вошли 13 человек (9 женщин и 4 мужчины разного возраста). Кроме того, наблюдатели видели, что из Украины выехали 16 автомобилей (4 с украинскими номерными знаками, 3 — с российскими и 9 с табличками «ДНР»), 9 тентованных грузовиков (7 с украинскими номерными знаками, 1 — с азербайджанскими и 1 с табличками «ДНР»), 2 автобуса и 3 мини-фургона (3 с российскими номерными знаками и 2 с табличками «ДНР»), а также вышли 28 человек (14 мужчин и 14 женщин разного возраста).

Находясь в пункте пропуска на границе в н. п. Новоазовск (102 км к юго-востоку от Донецка) в течение примерно 35 минут, наблюдатели видели, что в Украину въехали 7 автомобилей (2 с украинскими номерными знаками и 5 — с российскими), 2 тентованных грузовика (с украинскими номерными знаками) и 1 автобус (с табличками «ДНР»). В то же время из Украины выехали 36 автомобилей (7 с украинскими номерными знаками, 15 — с российскими, 1 — с польскими, 1 — с грузинскими и 12 с табличками «ДНР»), 2 тентованных грузовика (1 с украинскими номерными знаками и 1 с табличками «ДНР») и 2 автобуса (1 с российскими номерными знаками и 1 с табличками «ДНР»).

Находясь в пункте пропуска на границе вблизи н. п. Ульяновское (61 км к юго-востоку от Донецка) в течение около 15 минут, члены патруля Миссии не зафиксировали движения через границу.

СММ продолжала следить за ситуацией в Херсоне, Одессе, Львове, Ивано-Франковске, Харькове, Днепре, Черновцах и Киеве.

***Ограничение свободы передвижения и другие препятствия в выполнении мандата СММ**

Деятельность по мониторингу и свобода передвижения СММ ограничены из-за угроз в области безопасности, включая риски, связанные с наличием мин и неразорвавшихся боеприпасов, а также другими препятствиями, которые ежедневно меняются. Мандат СММ предусматривает свободный и безопасный доступ по всей Украине. Все подписанты Комплекса мер согласились с необходимостью свободного и безопасного доступа, а также с тем, что ограничение свободы передвижения СММ является нарушением и что на подобные нарушения необходимо оперативно реагировать. Они также согласились с тем, что Совместный центр контроля и координации (СЦКК) должен содействовать такому реагированию и осуществлять общую координацию работ по разминированию. Однако вооруженные формирования в отдельных районах Донецкой и Луганской областей часто отказывают СММ в доступе к районам, прилегающим к неподконтрольным правительству участкам границы Украины (например, см. [Ежедневный отчет СММ от 19 ноября 2019 года](#)). Деятельность СММ в Донецкой и Луганской областях оставалась ограниченной после того, как [23 апреля 2017 года недалеко от Пришиба произошел инцидент со смертельным исходом](#). В связи с этим способность Миссии осуществлять наблюдение по-прежнему ограничена.

Запрет доступа:

- На блокпосте около н. п. Ковское (неподконтрольный правительству, 91 км к югу от Донецка) 2 вооруженных члена вооруженных формирований не пропустили патруль Миссии, сославшись на «проведение в районе комплекса спецмероприятий».

Задержка:

- На блокпосте около н. п. Вернешироковское (бывш. Октябрь; неподконтрольный правительству, 85 км к югу от Донецка) 4 члена вооруженных формирований (двое из которых были явно вооружены) разрешили патрулю СММ продолжить движение по маршруту лишь после примерно 30 минут задержки.

Регулярные ограничения на участках разведения сил и средств и из-за мин/неразорвавшихся боеприпасов:

- Не осуществив сплошное разминирование, извлечение неразорвавшихся боеприпасов и устранение других препятствий, стороны по-прежнему отказывали СММ в неограниченном доступе к трем участкам разведения, а также в возможности передвигаться по отдельным дорогам, которые ранее были определены как важные для осуществления Миссией эффективного мониторинга и для передвижения гражданских лиц.

Другие препятствия:

- Находясь в н. п. Пикузы (бывш. Коминтерново; неподконтрольный правительству, 92 км к югу от Донецка), наблюдатели слышали 3 выстрела из стрелкового оружия примерно в 100–200 м к юго-западу от своего местонахождения и немедленно покинули этот район.

Таблица вооружения

Вооружение, размещенное в нарушение линий отвода

| Дата | К-во единиц вооружения | Вид вооружения | Место | Источник наблюдения |
|--|------------------------|-------------------------------|---|--------------------------------|
| неподконтрольные правительству районы | | | | |
| 28.11.2019 | 1 | миномет (2Б11 «Сани», 120 мм) | возле н. п. Верхнешироковское (бывш. Октябрь; 85 км к югу от Донецка) | БПЛА среднего радиуса действия |

Вооружение, размещенное за линиями отвода, но вне выделенных мест хранения вооружения

| Дата | К-во единиц вооружения | Вид вооружения | Место | Источник наблюдения |
|--|------------------------|---|---|------------------------------|
| подконтрольные правительству районы | | | | |
| 29.11.2019 | 2 | буксируемая гаубица (Д-20, 152 мм) | западная окраина н. п. Хлеבודаровка (65 км к юго-западу от Донецка) | патруль |
| неподконтрольные правительству районы | | | | |
| 23.11.2019 | 24 | танк (неустановленного типа) | полигон около н. п. Терновое (57 км к востоку от Донецка) | данные воздушного наблюдения |
| | 22 | танк (неустановленного типа) | | |
| | 8 | самоходная гаубица (неустановленного типа) | полигон около н. п. Мирное (28 км к юго-западу от Луганска) | |
| | 27 | буксируемая гаубица (неустановленного типа) | | |

Признаки военного присутствия в зоне безопасности⁷

| Дата | К-во | Тип | Место | Источник наблюдения |
|--|------|---|---|------------------------------|
| подконтрольные правительству районы | | | | |
| 28.11.2019 | 3 | боевая машина пехоты (БМП-2) | возле н. п. Пишевик (84 км к югу от Донецка) | БПЛА малого радиуса действия |
| | 1 | бронированная санитарная машина (МТ-ЛБ С) | около н. п. Гнутово (90 км к югу от Донецка) | |
| 29.11.2019 | 1 | бронетранспортер (БТР-60) | вблизи н. п. Новобахмутовка (28 км к северу от Донецка) | патруль |

⁷ Упомянутая в этом разделе техника не подпадает под действие Минских соглашений об отводе вооружений.

Таблица нарушений режима прекращения огня по состоянию на 29 ноября 2019 г.⁸

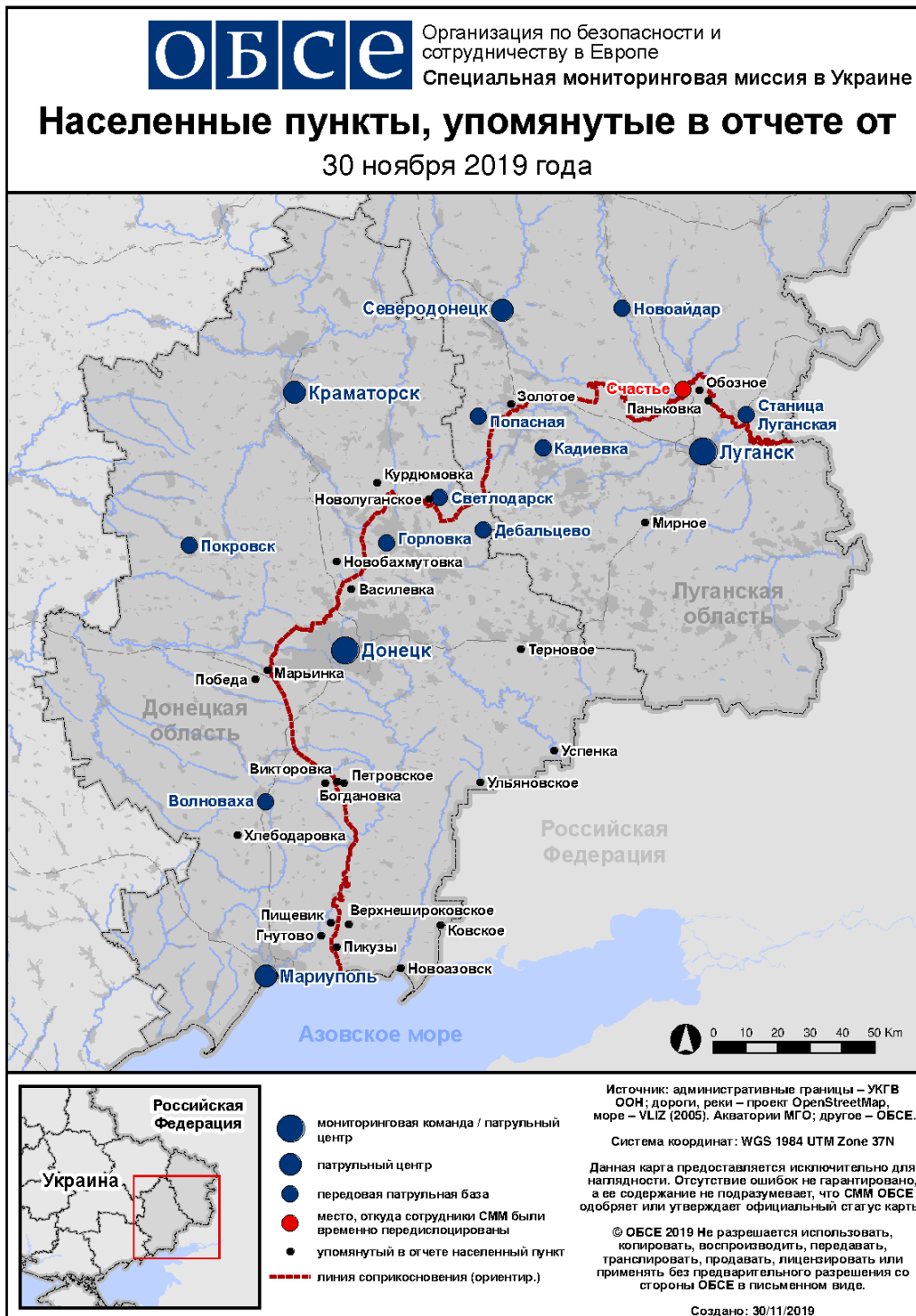
| Месторасположение СММ | Место происшествия | Способ | К-во | Наблюдения | Описание | Вооружение | Дата, время |
|---|--------------------|---------------|--------|--------------------------|-------------------------------|--------------|--------------|
| Камера СММ на Донецкой фильтровальной станции (15 км к С от Донецка) | 0,8–1 км к ЮЮЗ | зафиксировала | 2 | вспышка дульного пламени | | Н/Д | 28.11, 19:39 |
| | 0,6–1 км к Ю | зафиксировала | 1 | снаряд | ЮЗ-СВ | Н/Д | 28.11, 19:39 |
| | 1–3 км к Ю | зафиксировала | 3 | взрыв | неопределенного происхождения | Н/Д | 28.11, 20:02 |
| | 500–800 м к ЮЮЗ | зафиксировала | 3 | снаряд | СЗ-ЮВ | Н/Д | 28.11, 20:02 |
| | 500–800 м к ЮЮЗ | зафиксировала | 3 | вспышка дульного пламени | | Н/Д | 28.11, 20:02 |
| | 1–3 км к ЮЮЗ | зафиксировала | 2 | снаряд | СЗ-ЮВ | Н/Д | 28.11, 20:32 |
| | 1–3 км к Ю | зафиксировала | 1 | взрыв | неопределенного происхождения | Н/Д | 28.11, 21:36 |
| | 0,8–1 км к ЮЮЗ | зафиксировала | 1 | снаряд | СЗ-ЮВ | Н/Д | 28.11, 21:36 |
| | 1–3 км к ЮЮЗ | зафиксировала | 5 | снаряд | В-З | Н/Д | 29.11, 00:28 |
| | 1–2 км к ЮЮЗ | зафиксировала | 1 | снаряд | З-В | Н/Д | 29.11, 16:49 |
| | 1–2 км к ЮЮЗ | зафиксировала | 3 | снаряд | З-В | Н/Д | 29.11, 17:07 |
| | 1–2 км к ЮЮЗ | зафиксировала | 2 | снаряд | З-В | Н/Д | 29.11, 17:08 |
| | 1–2 км к ЮЮЗ | зафиксировала | 1 | снаряд | З-В | Н/Д | 29.11, 17:54 |
| 500–800 м к Ю | зафиксировала | 18 | снаряд | СЗ-ЮВ | Н/Д | 29.11, 18:19 | |
| Камера СММ в 1,5 км к СВ от н. п. Гнутово (подконтрольный правительству, 90 км к Ю от Донецка) | 3–5 км к В | зафиксировала | 20 | снаряд | С-Ю | Н/Д | 28.11, 18:21 |
| | 3–5 км к В | зафиксировала | 2 | снаряд | ЮЗ-СВ | Н/Д | 28.11, 18:21 |
| | 4–6 км к ВСВ | зафиксировала | 2 | снаряд | СВ-ЮЗ | Н/Д | 29.11, 17:52 |
| | 4–6 км к ВЮВ | зафиксировала | 3 | снаряд | ЮЮВ-ССЗ | Н/Д | 29.11, 17:53 |
| | 4–6 км к ВЮВ | зафиксировала | 4 | снаряд | СВ-ЮЗ | Н/Д | 29.11, 17:53 |
| Камера СММ на контрольном пункте въезда-выезда в н. п. Майорск (подконтрольный правительству, 45 км к СВ от Донецка) | 3–5 км к ВСВ | зафиксировала | 1 | взрыв | неопределенного происхождения | Н/Д | 29.11, 17:00 |
| | 3–5 км к ВСВ | зафиксировала | 1 | взрыв | неопределенного происхождения | Н/Д | 29.11, 17:12 |
| | 3–5 км к ВСВ | зафиксировала | 1 | взрыв | неопределенного происхождения | Н/Д | 29.11, 17:19 |
| | 3–5 км к ВСВ | зафиксировала | 3 | снаряд | С-Ю | Н/Д | 29.11, 17:22 |
| | 3–5 км к ВСВ | зафиксировала | 1 | взрыв | неопределенного происхождения | Н/Д | 29.11, 17:23 |
| | 3–5 км к ВСВ | зафиксировала | 1 | взрыв | неопределенного происхождения | Н/Д | 29.11, 17:28 |
| | 3–5 км к ВСВ | зафиксировала | 1 | взрыв | неопределенного происхождения | Н/Д | 29.11, 17:29 |
| | 3–5 км к В | зафиксировала | 2 | снаряд | С-Ю | Н/Д | 29.11, 18:02 |
| Камера СММ на контрольном пункте въезда-выезда в н. п. Марьинка (подконтрольный правительству, 23 км к ЮЗ от Донецка) | 1–3 км к ССВ | зафиксировала | 4 | снаряд | ЮЮВ-ССЗ | Н/Д | 28.11, 21:51 |
| | 1–3 км к ССВ | зафиксировала | 1 | снаряд | выпущенный вверх | Н/Д | 28.11, 21:51 |
| | 1–3 км к ССВ | зафиксировала | 1 | дульное пламя | | Н/Д | 28.11, 21:51 |
| | 1–3 км к ССВ | зафиксировала | 1 | снаряд | Ю-С | Н/Д | 28.11, 21:53 |
| | 1–3 км к ССВ | зафиксировала | 2 | снаряд | ЮЗ-СВ | Н/Д | 28.11, 23:35 |
| Камера СММ в 1 км к ЮЗ от Широкино (подконтрольный) | 4–6 км к ССВ | зафиксировала | 1 | взрыв | неопределенного происхождения | Н/Д | 29.11, 16:42 |
| | 1–2 км к ССЗ | зафиксировала | 3 | снаряд | З-В | Н/Д | 29.11, 17:21 |

В таблице указаны исключительно те инциденты, которые наблюдатели СММ видели/слышали лично, а также те случаи, которые СММ оценивает как учения с боевой стрельбой, контролируемые взрывы и т.п. Указанные детали, а именно: расстояние, направление, тип оружия и т.д., основаны на оценках сделанных наблюдателями на местах, и необязательно всегда являются точными. Надпись «нет данных» (Н/Д) означает, что СММ не смогла подтвердить информацию из-за расстояния, погодных условий и/или по другим причинам. Нарушения режима прекращения огня, зафиксированные параллельно несколькими патрулями, отражаются в таблице только один раз.

| Месторасположение СММ | Место происшествия | Способ | К-во | Наблюдения | Описание | Вооружение | Дата, время |
|--|--------------------|---------------|---------|------------|--|--------------------------|--------------------|
| правительству, 100 км к Ю от Донецка) | 1–2 км к ССЗ | зафиксировала | 4 | снаряд | З-В | Н/Д | 29.11, 17:22 |
| | 4–6 км к С | зафиксировала | 17 | снаряд | В-З | Н/Д | 29.11, 17:47 |
| | 4–6 км к ССВ | зафиксировала | 1 | взрыв | неопределенного происхождения | Н/Д | 29.11, 17:51 |
| | 4–6 км к С | зафиксировала | 4 | снаряд | В-З | Н/Д | 29.11, 18:10 |
| | 4–6 км к С | зафиксировала | 5 | снаряд | В-З | Н/Д | 29.11, 18:22 |
| СЗ окраина н. п. Угледорск (неподконтрольный правительству, 49 км к СВ от Донецка) | 7–10 км к ЗСЗ | слышали | 1 | взрыв | неопределенного происхождения | Н/Д | 29.11, 10:13 |
| | 7–10 км к ЗСЗ | слышали | 1 | взрыв | неопределенного происхождения | Н/Д | 29.11, 11:08 |
| Примерно 2 км к С от н. п. Петровское (неподконтрольный правительству, 41 км к Ю от Донецка) | 1,5–3 км к ЮВ | слышали | 32 | выстрел | по оценке, за пределами участка разведения | стрелковое оружие | 29.11, 09:55–10:00 |
| 3 км к СВ от н. п. Заиченко (неподконтрольный правительству, 93 км к Ю от Донецка) | 2–3 км к ЮЮЗ | слышали | 5 | очередь | | стрелковое оружие | 29.11, 11:23–11:27 |
| | 2–4 км к ЮЮЗ | слышали | 1 | взрыв | неопределенного происхождения | Н/Д | 29.11, 11:23–11:27 |
| | 2 км к ЮЗ | слышали | 1 | очередь | | крупнокалиберный пулемет | 29.11, 11:30 |
| н. п. Пикузы (быв. Коминтерново; неподконтрольный правительству, 92 км к Ю от Донецка) | 100–200 м ЮЗ | слышали | 3 | выстрел | | стрелковое оружие | 29.11, 12:27 |
| н. п. Светлодарск (подконтрольный правительству, 57 км к СВ от Донецка) | 3–4 км к ЮЗ | слышали | 6 | выстрел | | стрелковое оружие | 28.11, 20:32 |
| | 5–6 км к З | слышали | 3 | очередь | | крупнокалиберный пулемет | 28.11, 20:34 |
| | 4–6 км к ЮВ | слышали | 3 | очередь | | крупнокалиберный пулемет | 28.11, 20:35 |
| | 3–4 км к ЮВ | слышали | 12 | очередь | | стрелковое оружие | 28.11, 20:35–20:37 |
| | 4–6 км к ЮВ | слышали | 5 | очередь | | крупнокалиберный пулемет | 28.11, 21:09 |
| | 4–6 км к ЮВ | слышали | 14 | очередь | | крупнокалиберный пулемет | 28.11, 21:10 |
| | 4–6 км к ЮВ | слышали | 5 | очередь | | крупнокалиберный пулемет | 28.11, 21:46 |
| | 4–6 км к Ю | слышали | 5 | очередь | | крупнокалиберный пулемет | 28.11, 21:51 |
| | 4–6 км к ЮВ | слышали | 3 | очередь | | крупнокалиберный пулемет | 28.11, 22:31 |
| | 6–7 км к ЮВ | слышали | 2 | взрыв | неопределенного происхождения | Н/Д | 28.11, 22:42 |
| | 6–7 км к ЮВ | слышали | 1 | взрыв | неопределенного происхождения | Н/Д | 28.11, 22:48 |
| | 4–6 км к Ю | слышали | 2 | очередь | | крупнокалиберный пулемет | 28.11, 22:51 |
| | 5–6 км к ЮЮВ | слышали | 3 | взрыв | неопределенного происхождения | Н/Д | 29.11, 13:13 |
| | 4–5 км к ЮВ | слышали | 1 | взрыв | неопределенного происхождения | Н/Д | 29.11, 15:12 |
| | 4–5 км к В | слышали | 1 | взрыв | неопределенного происхождения | Н/Д | 29.11, 15:46 |
| 4–5 км к ЮЗ | слышали | 2 | очередь | | крупнокалиберный пулемет | 29.11, 16:00 | |
| н. п. Кодема (подконтрольный | 3–4 км к Ю | слышали | 3 | очередь | | крупнокалиберный пулемет | 29.11, 11:18 |

| Месторасположение СММ | Место происшествия | Способ | К-во | Наблюдения | Описание | Вооружение | Дата, время |
|---|--------------------|---------|------|--------------------|-------------------------------|---|--------------------|
| правительству, 57 км к СВ от Донецка) | 3–4 км к Ю | слышали | 2 | очередь | | крупнокалиберный пулемет | 29.11, 11:23 |
| н. п. Зализне (подконтрольный правительству, 42 км к СВ от Донецка) | 2–3 км к В | слышали | 4 | очередь | | крупнокалиберный пулемет | 29.11, 11:23 |
| | 3–5 км к ЮЮВ | слышали | 2 | взрыв | неопределенного происхождения | Н/Д | 29.11, 12:32 |
| Примерно в 500 м к СВ от н. п. Каменка (подконтрольный правительству, 20 км к С от Донецка) | 4–5 км к В | слышали | 1 | взрыв | неопределенного происхождения | Н/Д | 29.11, 11:05 |
| | 4–5 км к В | слышали | 1 | взрыв | неопределенного происхождения | Н/Д | 29.11, 11:12 |
| | 2–3 км к Ю | слышали | 1 | выстрел | | стрелковое оружие | 29.11, 12:58 |
| н. п. Гольмовский (неподконтрольный правительству, 49 км к СВ от Донецка) | 2–3 км к С | слышали | 3 | очередь | | крупнокалиберный пулемет | 29.11, 09:55 |
| | 3–4 км к В | слышали | 1 | взрыв | неопределенного происхождения | Н/Д | 29.11, 11:07 |
| н. п. Курдюмовка (подконтрольный правительству, 54 км к С от Донецка) | 3–5 км к ЮЮЗ | слышали | | выстрелы и очереди | множественные | стрелковое оружие | 29.11, 10:52–11:00 |
| | 3–5 км к ЮЮЗ | слышали | | выстрелы и очереди | множественные | стрелковое оружие | 29.11, 11:05–11:22 |
| н. п. Новгородское (подконтрольный правительству, 35 км к С от Донецка) | 1 км к ЮЗ | слышали | 2 | очередь | | стрелковое оружие | 29.11, 10:31 |
| н. п. Калиново-Борщеватое (неподконтрольный правительству, 61 км к 3 от Луганска) | 3–4 км к ЮЗ | слышали | 6 | взрыв | неопределенного происхождения | по оценке, вероятно их безоткатного орудия (СПГ-9, 73 мм) | 29.11, 10:47–10:55 |
| н. п. Золотое-4 (Родина; подконтрольный правительству, 59 км к 3 от Луганска) | 8–10 км к В | слышали | 18 | взрыв | неопределенного происхождения | Н/Д | 29.11, 12:35–12:50 |
| | 6–8 км к ЮВ | слышали | 28 | взрыв | неопределенного происхождения | Н/Д | 29.11, 12:55–13:10 |

Карта Донецкой и Луганской областей⁹



⁹По решению Постоянного совета №1117 от 21 марта 2014 года, СММ базируется в десяти городах на всей территории Украины (Херсон, Одесса, Львов, Ивано-Франковск, Харьков, Донецк, Днепр, Черновцы, Луганск и Киев). Эта карта восточной Украины предназначена для иллюстративных целей. На ней указаны населенные пункты, упомянутые в отчете, а также те, где находятся офисы СММ (команды наблюдателей, представительства и передовые патрульные базы) в Донецкой и Луганской областях. Красным цветом выделена передовая патрульная база, с которой сотрудники СММ были временно передислоцированы на основании рекомендаций экспертов по безопасности из некоторых государств-участников ОБСЕ и с учетом требований СММ по безопасности. СММ использует эти помещения в светлую пору суток, а также патрулирует в этом населенном пункте днем).