

# Ежедневный отчет № 235/2019

4 октября 2019 года<sup>1</sup>

## Краткое изложение

- Миссия констатировала увеличение количества нарушений режима прекращения огня в Донецкой и Луганской областях по сравнению с предыдущим отчетным периодом.
- Наблюдатели видели повреждения здания функционирующей школы в Золотом-5 (Михайловке) вследствие огня из стрелкового оружия.
- Недалеко от патруля СММ в микрорайоне Трудовские Петровского района Донецка произошли взрывы.
- Вблизи неподконтрольной правительству Горловки открыли огонь из стрелкового оружия, по оценке, в направлении беспилотного летательного аппарата СММ малого радиуса действия.
- На участке разведения сил и средств в районе Станицы Луганской команда Миссии по-прежнему видела работников из неподконтрольных правительству районов, которые проводили работы на пешеходном обходном мосту, сооружали новую автобусную остановку, а также срезали и сжигали растительность.
- В неподконтрольных правительству районах СММ зафиксировала вооружение, размещенное в нарушение линий отвода, в частности реактивные системы залпового огня.
- Наблюдатели видели мины возле Веселой Горы и отметили проведение работ по разминированию вблизи Нижнего Лозового.
- Ночью Миссия зафиксировала предположительно грузовики неподалеку от Маныча и транспортные средства возле Черемшино на грунтовой дороге в неподконтрольных правительству районах вблизи границы с Российской Федерацией, где отсутствуют пункты пропуска через границу.
- СММ осуществляла мониторинг соблюдения режима прекращения огня для содействия обеспечению функционирования Донецкой фильтровальной станции и ремонту водопроводов между Золотым-3 (Стахановцем) и Попасной.
- Доступ наблюдателей по-прежнему оставался ограниченным, в том числе на блокпосте в неподконтрольном правительству Петровском\*.
- Во Львове наблюдатели осуществляли мониторинг мирной акции, связанной с недавними событиями в политике.

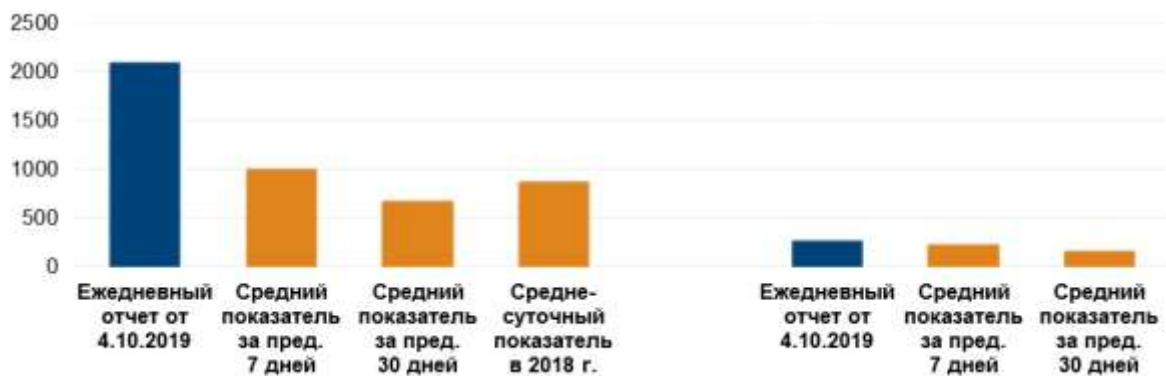
---

<sup>1</sup> На основании информации, поступившей от мониторинговых команд по состоянию на 3 октября 2019 года, 19:30 (по восточноевропейскому летнему времени).

## Нарушения режима прекращения огня<sup>2</sup>

Количество зафиксированных нарушений режима прекращения огня<sup>3</sup>

Количество зафиксированных взрывов<sup>4</sup>

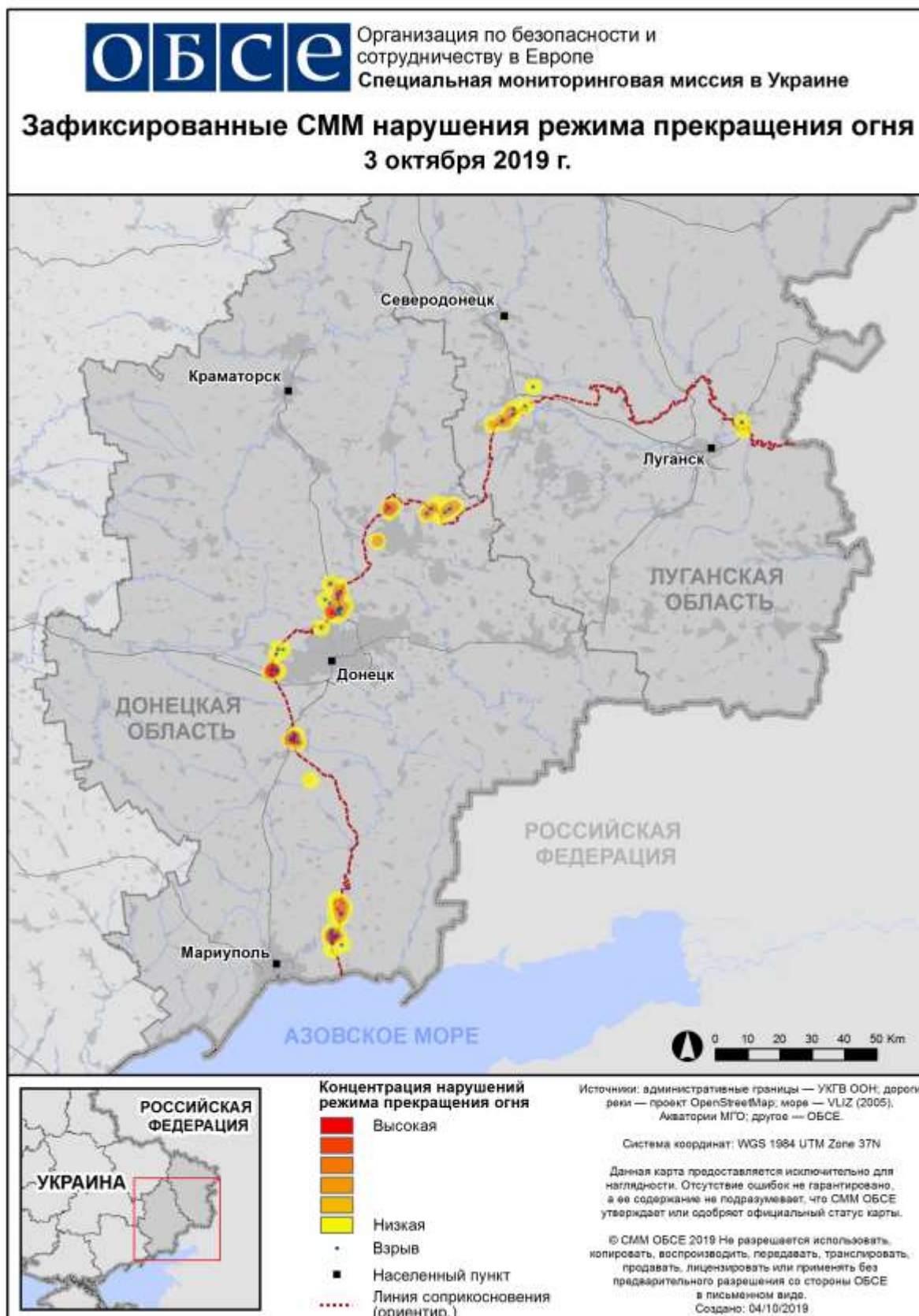


<sup>2</sup> Более подробная информация обо всех случаях нарушения режима прекращения огня, а также карты Донецкой и Луганской областей, где отмечены все места, упомянутые в отчете, представлены в приложении. В течение отчетного периода камера СММ в южной части участка разведения в районе Золотого не функционировала.

<sup>3</sup> Включая взрывы.

<sup>4</sup> В том числе из вооружения неустановленного типа.

### Карта зафиксированных нарушений режима прекращения огня



Миссия констатировала увеличение количества нарушений режима прекращения огня в Донецкой области, зафиксировав также больше взрывов (примерно 240), по сравнению с [предыдущим отчетным периодом](#) (около 180 взрывов). Большинство нарушений режима прекращения огня зафиксировано в районах к северо-северо-востоку от н. п. Марьинка (подконтрольный правительству, 23 км к юго-западу от Донецка), югу и юго-юго-востоку от н. п. Пищевик (подконтрольный правительству, 84 км к югу от Донецка), юго-востоку от н. п. Березовое (неподконтрольный правительству, 31 км к юго-западу от Донецка), а также к югу и востоку от н. п. Авдеевка (подконтрольный правительству, 17 км к северу от Донецка).

В Луганской области СММ констатировала увеличение количества нарушений режима прекращения огня, зафиксировав при этом меньше взрывов (8), по сравнению с [предыдущим отчетным периодом](#) (примерно 70 взрывов). Большинство нарушений режима прекращения огня зафиксировано к югу и востоку от н. п. Золотое (подконтрольный правительству, 60 км к западу от Луганска) (см. ниже).

### **Повреждения здания функционирующей школы в Золотом-5 (Михайловке) в результате огня из стрелкового оружия**

3 октября команда СММ зафиксировала повреждения кирпичного здания функционирующей школы на улице Мира в н. п. Золотое-5 (Михайловка; подконтрольный правительству, 58 км к западу от Луганска) в результате огня из стрелкового оружия. Наблюдатели видели 5 отверстий в четырех западных окнах (одно на первом, два на втором и еще два на третьем этаже) здания и разбитое стекло на земле под ними. По их оценке, повреждения возникли недавно в результате огня из стрелкового оружия. По словам сотрудников учебного заведения, школьный сторож слышал стрельбу около 05:00 в тот же день, при этом учеников в это время в школе не было (для ознакомления с предыдущими наблюдениями см. [Ежедневный отчет СММ от 15 августа 2019 года](#)).

### **Взрывы неподалеку от патруля СММ в микрорайоне Трудовские в Донецке**

Находясь в микрорайоне Трудовские Петровского района Донецка (неподконтрольный правительству, 15 км к юго-западу от центра города), наблюдатели слышали 2 взрыва неопределенного происхождения в жилом районе примерно в 200–300 м к северу от своего местоположения. Патруль незамедлительно покинул этот район\*.

### **Вблизи Горловки открыли огонь из стрелкового оружия, по оценке, в направлении беспилотного летательного аппарата (БПЛА) СММ малого радиуса действия**

Пребывая на западной окраине н. п. Горловка (неподконтрольный правительству, 39 км к северо-востоку от Донецка) и осуществляя полет БПЛА СММ малого радиуса действия, наблюдатели слышали примерно 15 выстрелов и 5 очередей из стрелкового оружия ориентировочно в 500 м к югу. По оценке, огонь вели в направлении БПЛА, который пролетал приблизительно в 500 м к юго-западу позиции патруля. Наблюдатели благополучно приземлили БПЛА и покинули этот район\*.

### **Участок разведения сил и средств в районе Станицы Луганской**

Во второй половине дня 2 октября члены патруля Мисси видели самосвал и 8 работников из подконтрольных правительству районов, которые соорудили автобусную остановку (платформу для пассажиров) непосредственно к югу от укрытия

международной гуманитарной организации севернее разрушенной части моста возле Станицы Луганской (15 км к северо-востоку от Луганска). Наблюдатели также видели 11 бетонных плит, размещенных неподалеку. Кроме того, они видели 7 работников из подконтрольных правительству районов, которые срезали растительность на восточной стороне главной дороги в 100 м к северу от разрушенной части моста, и других работников, устанавливавших металлические перила и деревянные рамы вдоль металлических перил на пешеходном обходном мосте.

Утром 3 октября наблюдатели видели не менее 7 работников из подконтрольных правительству районов, которые закрепляли деревянные боковые перила на временном пешеходном обходном мосту. Они также отметили, что зеленый контейнер, который используют эти работники, при помощи крана перемещали примерно на 20 м к западу от северного края разрушенной части моста. В то же время 2 работников из подконтрольных правительству районов убирали растительность на западной стороне дороги примерно в 300 м к северу от разрушенной части моста.

Утром в тот же день наблюдатели видели не менее 7 членов вооруженных формирований (с нарукавными повязками с надписью «СЦКК») между блокпостом вооруженных формирований и разрушенной частью моста. На южной стороне реки команда Миссии также видела 9 саперов из неподконтрольных правительству районов, которые удаляли растительность, и 6 костров, горевших к востоку от металлической секции моста, при этом густой черный дым достигал основного пути движения пешеходов.

Во второй половине дня 3 октября, находясь на северной секции разрушенного моста, наблюдатели слышали 1 выстрел из стрелкового оружия примерно в 0,15–1 км к юго-юго-востоку (по оценке, в пределах участка разведения). Тем же вечером, ведя наблюдение на восточной окраине Станицы Луганской, команда СММ слышала 2 взрыва неопределенного происхождения и 2 выстрела из стрелкового оружия ориентировочно в 2–3 км к юго-западу (по оценке, все вне участка разведения, но в пределах 5 км от его края).

### **Другие участки разведения сил и средств<sup>5</sup>**

30 сентября на основе доступных СММ данных воздушного наблюдения за пределами участка разведения в районе н. п. Петровское (неподконтрольный правительству, 41 км к югу от Донецка) обнаружена новая 120-м траншея на расстоянии примерно 300 м к западу от западного края участка (по оценке, принадлежит Вооруженным силам Украины).

Вечером 2 октября камера СММ в Золотом зафиксировала 1 взрыв неопределенного происхождения и 1 снаряд на расстоянии ориентировочно 2–3 км к юго-востоку (по оценке, в пределах участка разведения). В тот же вечер эта камера зафиксировала 19 снарядов, пролетевших приблизительно в 1–2 км к юго-юго-востоку и юго-востоку, а также 38 снарядов и 1 взрыв неопределенного происхождения примерно в 3–5 км к юго-юго-западу (определить, на участке разведения или за его пределами, не удалось). Эта камера также зафиксировала 2 снаряда и 1 взрыв неопределенного происхождения приблизительно в 1–3 км к востоку (по оценке, вне участка разведения, но в пределах 5 км от его края).

<sup>5</sup> Разведение предусмотрено [Рамочным решением Трехсторонней контактной группы о разведении сил и средств](#) от 21 сентября 2016 года.

## Отвод вооружения

СММ продолжала осуществлять мониторинг отвода вооружения, предусмотренного Меморандумом, а также Комплексом мер и Дополнением к нему.

Миссия зафиксировала 1 единицу вооружения, размещенную в нарушение линий отвода в неподконтрольных правительству районах Донецкой области, и еще 15 — в неподконтрольных правительству районах Луганской области. СММ также зафиксировала 1 единицу вооружения, размещенную за соответствующими линиями отвода, но вне выделенных мест хранения вооружения в неподконтрольном правительству районе Луганской области (для получения более детальной информации см. таблицы ниже).

## Признаки военного присутствия и присутствия военного типа в зоне безопасности<sup>6</sup>

### *Подконтрольные правительству районы*

2 октября

Наблюдатели видели 1 бронетранспортер и 1 крупнокалиберный пулемет (ДШК) внутри выходящего на юго-восток бетонного укрытия вблизи контрольного пункта въезда-выезда (КПВВ) недалеко от н. п. Станица Луганская (16 км к северо-востоку от Луганска).

3 октября

Команда Миссии видела 1 боевую машину пехоты (БМП-2) на восточной окраине н. п. Попасная (69 км к западу от Луганска).

### *Неподконтрольные правительству районы*

2 октября

БПЛА СММ малого радиуса действия обнаружил 1 бронетранспортер (МТ-ЛБ) и 1 бронированную ремонтно-эвакуационную машину (БТС-4А) рядом с жилым районом н. п. Кадиевка (быв. Стаханов; 50 км к западу от Луганска).

## Вооружение, которое СММ не смогла верифицировать как отведенное<sup>7</sup>

3 октября

*Места размещения отведенного тяжелого вооружения в неподконтрольных правительству районах Донецкой области*

Миссия констатировала, что

- 5 реактивных систем залпового огня (РСЗО; БМ-21 «Град», 122 мм) и 1 зенитный ракетный комплекс (9К35 «Стрела-10») в наличии, а
- 23 РСЗО (БМ-21), 1 самоходная гаубица (2С1 «Гвоздика», 122 мм) и 2 зенитных ракетных комплекса (9К35) по-прежнему отсутствовали.

<sup>6</sup> Упомянутая в этом разделе техника не подпадает под действие Минских соглашений об отводе вооружений.

<sup>7</sup> Наблюдатели зафиксировали наличие вооружения, которое не смогли верифицировать как отведенное, так как условия его хранения не соответствуют критериям, указанным в сообщении от 16 октября 2015 года относительно эффективного мониторинга и верификации отвода тяжелого вооружения, направленном СММ подписантам Комплекса мер.

### **Постоянные места хранения вооружения**

3 октября

*Постоянное место хранения тяжелого вооружения в неподконтрольном правительству районе Луганской области*

Миссия констатировала, что 5 буксируемых гаубиц (2А65 «Мста-Б», 152 мм) и 7 РСЗО (БМ-21) по-прежнему отсутствовали.

### **Мины возле Веселой Горы, предупреждающий знак о минной опасности в Новолуганском и извлеченные противотанковые мины вблизи Нижнего Лозового**

2 октября примерно в 2 км к северо-востоку от н. п. Веселая Гора (неподконтрольный правительству, 16 км к северу от Луганска) БПЛА СММ малого радиуса действия **вновь** зафиксировал 33 противотанковые мины: 9 (ТМ-62М) на восточной полосе и 24 (ТМ-57) на западной полосе двухсторонней автодороги Н21, ведущей к мосту в н. п. Счастье (подконтрольный правительству, 20 км к северу от Луганска). По оценке Миссии, мины принадлежат вооруженным формированиям. На расстоянии около 500 м к юго-востоку от упомянутых мин на этой автодороге и примерно в 1,7 км от моста в Счастье БПЛА вновь зафиксировал 9 противотанковых мин (ТМ-62ПЗ) и второй ряд из 5 противотанковых мин (ТМ-62ПЗ) примерно в 30 м к востоку (по оценке, все мины принадлежат вооруженным формированиям).

3 октября наблюдатели впервые видели 1 предупреждающий знак о минной опасности (с надписью «Опасно! Мины!» на русском и украинском языках) на западной стороне дороги вблизи н. п. Новолуганское (подконтрольный правительству, 53 км к северо-востоку от Донецка).

Примерно в 2,5 км к западу от н. п. Нижнее Лозовое (неподконтрольный правительству, 59 км к северо-востоку от Донецка) команда Миссии видела саперов вооруженных формирований, которые извлекали 3 ряда противотанковых мин с поверхности автодороги М03 и складывали их по обе стороны от дороги. Наблюдатели также слышали 1 взрыв 120-мм минометной мины в соседнем поле (по оценке, контролируемый подрыв).

### **Грузовики обнаруженные в неподконтрольных правительству районах возле Маньча и Черемшино, неподалеку от границы с Российской Федерацией**

Ночью 3 октября БПЛА СММ дальнего радиуса действия зафиксировал предположительно 3 грузовика, следовавших по грунтовой дороге со стороны н. п. Маньч (неподконтрольный правительству, 76 км к востоку от Донецка) двигался в западном направлении), которая ведет к участку границы с Российской Федерацией, где отсутствуют пункты пропуска через границу. Один из грузовиков стоял на границе, второй следовал в направлении границы с Российской Федерацией, а третий (предположительно КамАЗ) повернул на запад (для ознакомления с предыдущими наблюдениями в этом районе см. [Ежедневный отчет СММ от 24 августа 2019 года](#)). Этот БПЛА обнаружил 6 транспортных средств (предположительно грузовиков), которые колонной прибыли с восточного направления по грунтовой дороге и остановились возле сельскохозяйственных сооружений, на расстоянии около 1,7 км к востоку от н. п. Черемшино (неподконтрольный правительству, 59 км к юго-востоку от Луганска) и примерно в 2 км к востоку от границы с Российской Федерацией.

### **Приграничные районы, которые не контролируются правительством**

Находясь в пункте пропуска на границе недалеко от н. п. Успенка (73 км к юго-востоку от Донецка) в течение 2 часов, наблюдатели видели, что в Украину въехали 26 автомобилей (5 с украинскими номерными знаками, 10 — с российскими и 11 с табличками «ДНР»), 1 автобус (с табличками «ДНР») и 15 тентованных грузовиков (5 с украинскими номерными знаками, 1 — с российскими и 4 с табличками «ДНР», номерные знаки 6 грузовиков рассмотреть не удалось), а также вошли 44 пешехода (мужчины и женщины различного возраста). В то же время из Украины выехали 43 автомобиля (12 с украинскими номерными знаками, 19 — с российскими и 12 с табличками «ДНР»), 1 мотоцикл, 14 тентованных грузовиков (8 с украинскими номерными знаками, 1 — с российскими, 3 — с белорусскими и 2 с табличками «ДНР») и 2 автобуса (с российскими номерными знаками), а также вышли 19 пешеходов (мужчины и женщины различного возраста).

Осуществляя мониторинг в пункте пропуска на границе вблизи н. п. Ульяновское (61 км к востоку от Донецка) в течение примерно 30 минут, наблюдатели видели, что в Украину вошел мужчина (60–69 лет). Наблюдатели также видели отремонтированное сооружение блокпоста, которое переместили примерно на 50 м к западу от изначального местонахождения.

### **Усилия СММ по содействию обеспечению функционирования и ремонта объектов гражданской инфраструктуры**

Миссия осуществляла мониторинг соблюдения режима прекращения огня для обеспечения возможности проведения ремонтных работ на водопроводах между н. п. Золотое-3 (Стахановец; подконтрольный правительству, 61 км к западу от Луганска) и Попасной.

СММ также наблюдала за ситуацией с безопасностью в районе насосной станции вблизи н. п. Василевка (неподконтрольный правительству, 20 км к северу от Донецка) и содействовала обеспечению функционирования Донецкой фильтровальной станции (ДФС; 15 км к северу от Донецка). Вечером 3 и в ночь на 4 октября камера СММ на ДФС зафиксировала нарушения режима прекращения огня вблизи станции (см. таблицу ниже).

### **Мирная акция протеста во Львове**

2 октября перед зданием областной государственной администрации на ул. Владимира Винниченко, 19, во Львове, команда Миссии наблюдала за мирным массовым собранием при участии 40 человек (90% мужчины, 10% женщины, в возрасте от 18 до 50 лет) с красно-черным флагом. В это время в здании проходило заседание областного совета, на котором обсуждались недавние события в политике, связанные с отдельными районами Донецкой и Луганской областей.

СММ продолжала наблюдать за ситуацией в Харькове, Херсоне, Одессе, Львове, Ивано-Франковске, Днепре и Черновцах.

### **\*Ограничение свободы передвижения и другие препятствия в выполнении мандата СММ**

*Деятельность по мониторингу и свобода передвижения СММ ограничены из-за угроз в области безопасности, включая риски, связанные с наличием мин и неразорвавшихся*



боеприпасов, а также другими препятствиями, которые ежедневно меняются. Мандат СММ предусматривает свободный и безопасный доступ по всей Украине. Все подписанты Комплекса мер согласились с необходимостью свободного и безопасного доступа, а также с тем, что ограничение свободы передвижения СММ является нарушением и что на подобные нарушения необходимо оперативно реагировать. Они также согласились с тем, что СЦКК должен содействовать такому реагированию и осуществлять общую координацию работ по разминированию. Однако вооруженные формирования в отдельных районах Донецкой и Луганской областей часто отказывают СММ в доступе к районам, прилегающим к неподконтрольным правительству участкам границы Украины (например, см. [Ежедневный отчет СММ от 3 октября 2019 года](#)). Деятельность СММ в Донецкой и Луганской областях оставалась ограниченной после того, как [23 апреля 2017 года неподалеку от Пришиба произошел инцидент со смертельным исходом](#). В связи с этим способность Миссии осуществлять наблюдение по-прежнему ограничена.

#### Запрет доступа:

- На блокпосте на северной окраине н. п. Петровское (неподконтрольный правительству, 41 км к югу от Донецка) вооруженный член вооруженных формирований **вновь** отказал патрулю Миссии в проезде, ссылаясь на то, что «продолжаются инженерные работы», таким образом ограничив доступ наблюдателей к камере СММ в Петровском.

*Регулярные ограничения на участках разведения сил и средств и из-за мин/неразорвавшихся боеприпасов:*

- Не осуществив сплошное разминирование, извлечение неразорвавшихся боеприпасов и устранение других препятствий, стороны по-прежнему отказывали СММ в неограниченном доступе, а также в возможности передвигаться по отдельным дорогам, которые ранее были определены как важные для осуществления Миссией эффективного мониторинга и для передвижения гражданских лиц.

#### Другие препятствия:

- Осуществляя полет БПЛА малого радиуса действия над районами возле н. п. Горловка (неподконтрольный правительству, 39 км к северо-востоку от Донецка), наблюдатели слышали выстрелы и очереди из стрелкового оружия ориентировочно в 500 м к югу. По их оценке, огонь вели в направлении БПЛА, который удалось благополучно приземлить (см. выше).
- Вечером 2 и в ночь на 3 октября, пролетая над неподконтрольными правительству районами на севере Донецкой области и неподконтрольными правительству районами на юго-западе Луганской области, БПЛА СММ дальнего радиуса действия терял сигнал GPS вследствие воздействия помех (по оценке, предположительно в результате глушения).
- Во время полета вблизи н. п. Зерновое (неподконтрольный правительству, 70 км к югу от Донецка), БПЛА СММ малого радиуса действия терял сигнал GPS вследствие воздействия помех (по оценке, предположительно в результате глушения)<sup>8</sup>.

---

<sup>8</sup> Помехи сигнала могли происходить из любого района в радиусе нескольких километров от местоположения БПЛА.

### Таблица вооружения

#### Вооружение, размещенное в нарушение линий отвода

Дата	К-во единиц вооружения	Вид вооружения	Место	Источник наблюдения
<b>неподконтрольные правительству районы</b>				
03.10.2019	1	миномет (2Б11 «Сани», 120 мм)	железнодорожный вокзал в Донецке	патруль
03.10.2019	15	Реактивная система залпового огня (БМ-21 «Град», 122 мм)	н. п. Краснолучский (52 км к юго-западу от Луганска)	патруль

#### Вооружение, размещенное за линиями отвода, но вне выделенных мест хранения вооружения

Дата	К-во единиц вооружения	Вид вооружения	Место	Источник наблюдения
<b>неподконтрольные правительству районы</b>				
03.10.2019	1	танк (Т-72)	неподалеку от н. п. Краснолучский (52 км к юго-западу от Луганска)	патруль

**Таблица нарушений режима прекращения огня по состоянию на 3 октября 2019 г.<sup>9</sup>**

Месторасположение СММ	Место события	Способ	К-во	Наблюдение	Описание	Вооружение	Дата, время
камера СММ в н. п. Авдеевка (подконтрольный правительству, 17 км к С от Донецка)	3–4 км к ЮВ	зафиксировала	1	осветительная ракета	выпущенный(-ая) вверх (также зафиксировано камерами на ДФС и шахте «Октябрьская»)	Н/Д	2.10, 23:00
камера СММ в н. п. Березовое (подконтрольный правительству, 31 км к ЮЗ от Донецка)	4–6 км к ЮВ	зафиксировала	2	снаряд	СВ–ЮЗ	Н/Д	2.10, 23:14
	4–6 км к ЮВ	зафиксировала	1	снаряд	СВ–ЮЗ	Н/Д	2.10, 23:42
	4–6 км к ЮВ	зафиксировала	1	взрыв	взрыв в воздухе после предыдущего события	Н/Д	2.10, 23:42
	2–4 км к ЮВ	зафиксировала	21	снаряд	ЗЮЗ–ВСВ	Н/Д	2.10, 23:51
	2–4 км к ЮВ	зафиксировала	15	снаряд	ЗЮЗ–ВСВ	Н/Д	2.10, 23:52
	2–4 км к ЮВ	зафиксировала	2	взрыв	взрыв в воздухе после предыдущего события	Н/Д	2.10, 23:52
	2–4 км к ЮВ	зафиксировала	2	снаряд	ССВ–ЮЮЗ	Н/Д	2.10, 23:53
	2–4 км к ЮВ	зафиксировала	1	взрыв	неопределенного происхождения	Н/Д	2.10, 23:53
	2–4 км к ЮВ	зафиксировала	1	снаряд	ЗЮЗ–ВСВ	Н/Д	2.10, 23:53
	2–4 км к ЮЮВ	зафиксировала	1	взрыв	неопределенного происхождения	Н/Д	2.10, 23:55
	2–4 км к ЮВ	зафиксировала	1	взрыв	неопределенного происхождения	Н/Д	2.10, 23:55
	2–4 км к ЮВ	зафиксировала	16	снаряд	СВ–ЮЗ	Н/Д	2.10, 23:56
	2–4 км к ЮВ	зафиксировала	1	взрыв	неопределенного происхождения	Н/Д	2.10, 23:59
	2–4 км к ЮВ	зафиксировала	1	взрыв	неопределенного происхождения	Н/Д	3.10, 00:03
	2–4 км к ЮВ	зафиксировала	1	взрыв	неопределенного происхождения	Н/Д	3.10, 00:07
	2–4 км к ЮВ	зафиксировала	1	снаряд	ЗЮЗ–ВСВ	Н/Д	3.10, 00:07
	4–6 км к ЮВ	зафиксировала	7	снаряд	СВ–ЮЗ	Н/Д	3.10, 00:08
	4–6 км к ЮВ	зафиксировала	3	снаряд	СВ–ЮЗ	Н/Д	3.10, 00:09
	2–4 км к ЮВ	зафиксировала	10	снаряд	ССВ–ЮЮЗ	Н/Д	3.10, 00:13
	4–6 км к ЮВ	зафиксировала	1	очередь	выпущенный(-ая) вверх (примерно 10 выстрелов)	Н/Д	3.10, 00:13
	2–4 км к ЮЮВ	зафиксировала	13	снаряд	ЗЮЗ–ВСВ	Н/Д	3.10, 00:15
	2–4 км к ЮЮВ	зафиксировала	2	снаряд	ЗЮЗ–ВСВ	Н/Д	3.10, 00:16
	2–4 км к ЮВ	зафиксировала	1	снаряд	ЗЮЗ–ВСВ	Н/Д	3.10, 00:16
	2–4 км к ЮВ	зафиксировала	2	снаряд	ЗЮЗ–ВСВ	Н/Д	3.10, 00:21
	2–4 км к ЮВ	зафиксировала	11	снаряд	С–Ю	Н/Д	3.10, 00:53
	2–4 км к ЮВ	зафиксировала	13	снаряд	С–Ю	Н/Д	3.10, 00:54
	2–4 км к ЮВ	зафиксировала	5	взрыв	неопределенного происхождения	Н/Д	3.10, 00:55
	2–4 км к ЮВ	зафиксировала	2	снаряд	ЗЮЗ–ВСВ	Н/Д	3.10, 00:55
	2–4 км к ЮЮВ	зафиксировала	5	снаряд	ЗЮЗ–ВСВ	Н/Д	3.10, 00:56
	2–4 км к ЮЮВ	зафиксировала	2	взрыв	неопределенного происхождения	Н/Д	3.10, 00:56
	2–4 км к ЮВ	зафиксировала	2	взрыв	неопределенного происхождения	Н/Д	3.10, 00:56
	2–4 км к ЮЮВ	зафиксировала	14	снаряд	ЗЮЗ–ВСВ	Н/Д	3.10, 00:57

<sup>9</sup> В таблице указаны исключительно те инциденты, которые наблюдатели СММ видели/слышали лично, а также те случаи, которые СММ оценивает как учения с боевой стрельбой, контролируемые взрывы и т.п. Указанные детали — а именно расстояние, направление, тип оружия и т.д. — основаны на оценках, сделанных наблюдателями на местах, и необязательно всегда являются точными. Надпись «нет данных» (Н/Д) означает, что СММ не смогла подтвердить информацию из-за расстояния, погодных условий и/или по другим причинам. Нарушения режима прекращения огня, зафиксированные параллельно несколькими патрулями, отражаются в таблице только один раз.

Месторасположение СММ	Место события	Способ	К-во	Наблюдение	Описание	Вооружение	Дата, время
	2-4 км к ЮЮВ	зафиксировала	4	взрыв	неопределенного происхождения	Н/Д	3.10, 00:57
	2-4 км к ЮВ	зафиксировала	1	взрыв	неопределенного происхождения	Н/Д	3.10, 00:57
	2-4 км к ЮЮВ	зафиксировала	3	снаряд	ЗЮЗ-ВСВ	Н/Д	3.10, 00:58
	2-4 км к ЮЮВ	зафиксировала	1	взрыв	неопределенного происхождения	Н/Д	3.10, 00:58
	2-4 км к ЮВ	зафиксировала	2	взрыв	неопределенного происхождения	Н/Д	3.10, 00:58
	2-4 км к ЮВ	зафиксировала	8	снаряд	ЗЮЗ-ВСВ	Н/Д	3.10, 00:59
	2-4 км к ЮВ	зафиксировала	5	взрыв	неопределенного происхождения	Н/Д	3.10, 00:59
	2-4 км к ЮВ	зафиксировала	1	взрыв	неопределенного происхождения	Н/Д	3.10, 01:01
	2-4 км к ЮВ	зафиксировала	2	очередь	выпущенный(-ая) вверх (примерно 20 выстрелов)	Н/Д	3.10, 01:02
	2-4 км к ЮВ	зафиксировала	28	снаряд	ЗЮЗ-ВСВ	Н/Д	3.10, 01:03
	2-4 км к ЮВ	зафиксировала	6	взрыв	неопределенного происхождения	Н/Д	3.10, 01:03
	2-4 км к ЮВ	зафиксировала	6	взрыв	неопределенного происхождения	Н/Д	3.10, 01:05
	2-4 км к ВЮВ	зафиксировала	1	взрыв	неопределенного происхождения	Н/Д	3.10, 01:05
	2-4 км к ЮВ	зафиксировала	1	очередь	СВ-ЮЗ (примерно 30 выстрелов)	Н/Д	3.10, 02:30
	2-4 км к ЮЮВ	зафиксировала	1	снаряд	ЗЮЗ-ВСВ	Н/Д	3.10, 03:53
камера СММ в н. п. Чермалык (подконтрольный правительству, 77 км к Ю от Донецка)	1-2 км к ЮВ	зафиксировала	5	снаряд	выпущенный(-ая) вверх	Н/Д	2.10, 19:17
	1-2 км к ЮВ	зафиксировала	2	снаряд	СЗ-ЮВ	Н/Д	2.10, 19:17
	1-2 км к Ю	зафиксировала	1	снаряд	СЗ-ЮВ	Н/Д	2.10, 19:18
	1-2 км к ЮЮВ	зафиксировала	1	снаряд	выпущенный(-ая) вверх	Н/Д	2.10, 19:23
	1-2 км к ЮЮВ	зафиксировала	1	снаряд	выпущенный(-ая) вверх	Н/Д	2.10, 19:24
	3-5 км к ЮЮВ	зафиксировала	19	снаряд	СВ-ЮЗ	Н/Д	2.10, 19:41
	1-2 км к ЮЮВ	зафиксировала	1	снаряд	СЗ-ЮВ	Н/Д	2.10, 19:41
	3-5 км к ЮЮВ	зафиксировала	3	снаряд	ЗЮЗ-ВСВ	Н/Д	2.10, 19:41
	4-6 км к ЮЮВ	зафиксировала	3	снаряд	ЗСЗ-ВЮВ	Н/Д	2.10, 19:44
	4-6 км к ЮЮВ	зафиксировала	1	вспышка дульного пламени		Н/Д	2.10, 19:45
	4-6 км к ЮЮВ	зафиксировала	1	снаряд	З-В	Н/Д	2.10, 19:45
	4-6 км к ЮЮВ	зафиксировала	4	снаряд	З-В	Н/Д	2.10, 19:54
	4-6 км к ЮЮВ	зафиксировала	2	снаряд	ЗСЗ-ВЮВ	Н/Д	2.10, 19:55
	3-5 км к ЮЮВ	зафиксировала	1	снаряд	З-В	Н/Д	2.10, 20:09
	3-5 км к Ю	зафиксировала	1	вспышка дульного пламени		Н/Д	2.10, 20:09
	4-6 км к ЮЮВ	зафиксировала	1	осветительная ракета	выпущенный(-ая) вверх	Н/Д	2.10, 20:36
	4-6 км к ЮЮВ	зафиксировала	1	осветительная ракета	выпущенный(-ая) вверх	Н/Д	2.10, 20:37
	3-5 км к ЮЮВ	зафиксировала	1	снаряд	СВ-ЮЗ	Н/Д	2.10, 20:58
	3-5 км к ЮЮВ	зафиксировала	1	вспышка дульного пламени		Н/Д	2.10, 20:58

Месторасположение СММ	Место события	Способ	К-во	Наблюдение	Описание	Вооружение	Дата, время
	3–5 км к ЮВ	зафиксировала	1	снаряд	ВСВ–ЗЮЗ	Н/Д	2.10, 20:59
	3–5 км к ЮЮВ	зафиксировала	1	снаряд	З–В	Н/Д	2.10, 22:06
	3–5 км к ЮЮВ	зафиксировала	3	снаряд	ЗЮЗ–ВСВ	Н/Д	2.10, 22:07
	4–6 км к ЮЮВ	зафиксировала	1	взрыв	неопределенного происхождения	Н/Д	2.10, 22:07
	3–5 км к ЮЮВ	зафиксировала	3	снаряд	ЗЮЗ–ВСВ	Н/Д	2.10, 22:08
	3–5 км к ЮЮВ	зафиксировала	3	снаряд	ССВ–ЮЮЗ	Н/Д	2.10, 22:12
	3–5 км к ЮЮВ	зафиксировала	1	снаряд	ВСВ–ЗЮЗ	Н/Д	2.10, 22:12
	3–5 км к ЮЮВ	зафиксировала	1	вспышка дульного пламени		Н/Д	2.10, 22:12
	4–6 км к ЮЮВ	зафиксировала	1	осветительная ракета	также зафиксировано камерой на Ломакино	Н/Д	2.10, 22:59
	4–6 км к ЮЮВ	зафиксировала	1	осветительная ракета	также зафиксировано камерой на Ломакино	Н/Д	2.10, 23:07
	4–6 км к ЮЮВ	зафиксировала	4	снаряд	СВ–ЮЗ	Н/Д	3.10, 00:11
	3–5 км к ЮВ	зафиксировала	3	снаряд	СВ–ЮЗ	Н/Д	3.10, 00:27
	4–6 км к ЮЮВ	зафиксировала	1	взрыв	неопределенного происхождения	Н/Д	3.10, 01:20
	4–6 км к Ю	зафиксировала	1	осветительная ракета	выпущенный(-ая) вверх	Н/Д	3.10, 01:49
	3–5 км к ЮЮВ	зафиксировала	1	вспышка дульного пламени		Н/Д	3.10, 02:10
	3–5 км к ЮЮВ	зафиксировала	1	снаряд	ВСВ–ЗЮЗ (после предыдущего события)	Н/Д	3.10, 02:10
	2–4 км к ЮВ	зафиксировала	6	снаряд	выпущенный(-ая) вверх	Н/Д	3.10, 02:26
	3–5 км к ЮЮВ	зафиксировала	2	снаряд	ССВ–ЮЮЗ	Н/Д	3.10, 02:31
	3–5 км к ЮЮВ	зафиксировала	2	снаряд	ССВ–ЮЮЗ	Н/Д	3.10, 02:35
	3–5 км к ЮЮВ	зафиксировала	1	снаряд	ЮЮЗ–ССВ	Н/Д	3.10, 02:35
	3–5 км к ЮЮВ	зафиксировала	1	вспышка дульного пламени		Н/Д	3.10, 02:35
	2–4 км к ЮВ	зафиксировала	1	снаряд	выпущенный(-ая) вверх	Н/Д	3.10, 02:53
	2–4 км к ЮВ	зафиксировала	1	снаряд	выпущенный(-ая) вверх	Н/Д	3.10, 03:45
	2–4 км к ЮЮВ	зафиксировала	1	снаряд	ЗЮЗ–ВСВ	Н/Д	3.10, 03:57
	2–4 км к ЮВ	зафиксировала	7	снаряд	выпущенный(-ая) вверх	Н/Д	3.10, 04:14
	2–4 км к ЮВ	зафиксировала	1	снаряд	выпущенный(-ая) вверх	Н/Д	3.10, 04:34
	2–4 км к ЮВ	зафиксировала	4	снаряд	выпущенный(-ая) вверх	Н/Д	3.10, 04:42
	2–4 км к ЮВ	зафиксировала	6	снаряд	выпущенный(-ая) вверх	Н/Д	3.10, 04:43
	2–4 км к ЮВ	зафиксировала	2	снаряд	выпущенный(-ая) вверх	Н/Д	3.10, 04:48
	2–4 км к ЮВ	зафиксировала	6	снаряд	выпущенный(-ая) вверх	Н/Д	3.10, 04:53
	2–4 км к ЮЮВ	зафиксировала	2	снаряд	ЗЮЗ–ВСВ	Н/Д	3.10, 04:59
	300–400 м к ЮЮВ	зафиксировала	1	вспышка дульного пламени		миномет (тип — Н/Д)	3.10, 11:22
камера СММ на Донецкой фильтровальной станции (15 км к С от Донецка)	200–400 м к ЮЮЗ	зафиксировала	1	вспышка дульного пламени		Н/Д	2.10, 21:39
	0,2–1 км к Ю	зафиксировала	1	снаряд	ЗСЗ–ВЮВ (после предыдущего события)	Н/Д	2.10, 21:39
	0,9–1,1 км к ЮЮВ	зафиксировала	1	взрыв	после предыдущего события	Н/Д	2.10, 21:39
	0,9–1,1 км к ЮЮВ	зафиксировала	1	взрыв	неопределенного происхождения	Н/Д	2.10, 21:39

Месторасположение СММ	Место события	Способ	К-во	Наблюдение	Описание	Вооружение	Дата, время
	0,7–1 км к Ю	зафиксировала	1	взрыв	неопределенного происхождения	Н/Д	2.10, 21:47
	300–500 м к ЮЮЗ	зафиксировала	1	вспышка дульного пламени		Н/Д	2.10, 21:59
	0,7–1 км к ЮЮВ	зафиксировала	1	взрыв	неопределенного происхождения	Н/Д	2.10, 22:01
	0,4–1,2 км к Ю	зафиксировала	1	снаряд	ЗСЗ–ВЮВ	Н/Д	2.10, 22:02
	0,7–1 км к Ю	зафиксировала	1	вспышка дульного пламени		Н/Д	2.10, 22:03
	0,7–1 км к Ю	зафиксировала	1	снаряд	ССВ–ЮЮЗ	Н/Д	2.10, 22:03
	300–500 м к ЮЮЗ	зафиксировала	3	вспышка дульного пламени		Н/Д	2.10, 22:11
	300–500 м к ЮЮЗ	зафиксировала	1	снаряд	С–Ю	Н/Д	2.10, 22:26
	0,7–1 км к ЮЮВ	зафиксировала	1	взрыв	неопределенного происхождения	Н/Д	2.10, 22:26
	600–800 м к ЮЮВ	зафиксировала	1	взрыв	неопределенного происхождения	Н/Д	2.10, 22:28
	600–800 м к ЮЮВ	зафиксировала	1	взрыв	неопределенного происхождения	Н/Д	2.10, 22:32
	1–2 км к ЮЮЗ	зафиксировала	1	взрыв	также зафиксировано камерой в Авдеевке	Н/Д	2.10, 23:06
	1–2 км к ЮЮЗ	зафиксировала	1	взрыв	также зафиксировано камерой в Авдеевке	Н/Д	2.10, 23:41
	0,5–1 км к Ю	зафиксировала	1	снаряд	выпущенный(-ая) вверх	Н/Д	3.10, 00:58
	0,3–0,5 км к ЮЮЗ	зафиксировала	2	вспышка дульного пламени		Н/Д	3.10, 01:00
	0,8–1 км к Ю	зафиксировала	1	взрыв	неопределенного происхождения	Н/Д	3.10, 01:00
	1–2 км к Ю	зафиксировала	1	взрыв	неопределенного происхождения	Н/Д	3.10, 01:01
	2–4 км к ЮЮЗ	зафиксировала	1	взрыв	неопределенного происхождения (также зафиксировано камерой на шахте «Октябрьская»)	Н/Д	3.10, 04:52
	0,8–1,2 км к ЮЮВ	зафиксировала	1	взрыв	неопределенного происхождения	Н/Д	3.10, 04:52
камера СММ в н. п. Красногоровка (подконтрольный правительству, 21 км к З от Донецка)	4–6 км к ЮЮВ	зафиксировала	1	взрыв	неопределенного происхождения	Н/Д	2.10, 20:40
	4–6 км к ЮЮВ	зафиксировала	2	взрыв	неопределенного происхождения	Н/Д	2.10, 20:41
камера СММ на КПВВ в н. п. Майорск (подконтрольный правительству, 45 км к СВ от Донецка)	3–5 км к ВСВ	зафиксировала	10	снаряд	выпущенный(-ая) вверх	Н/Д	2.10, 19:18
	3–5 км к ВСВ	зафиксировала	10	снаряд	выпущенный(-ая) вверх	Н/Д	2.10, 19:19
	2–3 км к В	зафиксировала	2	снаряд	ЗЮЗ–ВСВ	Н/Д	2.10, 19:55
	2–3 км к ВСВ	зафиксировала	1	снаряд	С–Ю	Н/Д	2.10, 21:47
	2–3 км к ВСВ	зафиксировала	1	взрыв	неопределенного происхождения	Н/Д	2.10, 21:49
	2–3 км к В	зафиксировала	2	снаряд	ЗСЗ–ВЮВ	Н/Д	2.10, 21:55
	2–3 км к В	зафиксировала	1	снаряд	С–Ю	Н/Д	2.10, 21:55
	2–3 км к ВСВ	зафиксировала	3	снаряд	С–Ю	Н/Д	2.10, 21:58
	2–3 км к ВСВ	зафиксировала	1	снаряд	ЗСЗ–ВЮВ	Н/Д	2.10, 21:58
	2–3 км к ВСВ	зафиксировала	5	снаряд	ССЗ–ЮЮВ	Н/Д	2.10, 23:00
	2–3 км к ВСВ	зафиксировала	5	снаряд	ССЗ–ЮЮВ	Н/Д	2.10, 23:15
	2–3 км к ВСВ	зафиксировала	22	снаряд	ССЗ–ЮЮВ	Н/Д	2.10, 23:19
	2–3 км к ВСВ	зафиксировала	7	снаряд	ССЗ–ЮЮВ	Н/Д	2.10, 23:20
	2–3 км к ВСВ	зафиксировала	1	снаряд	Ю–С	Н/Д	2.10, 23:21
	2–3 км к ВСВ	зафиксировала	2	снаряд	ССЗ–ЮЮВ	Н/Д	3.10, 00:07
	2–3 км к В	зафиксировала	10	снаряд	С–Ю	Н/Д	3.10, 00:12
	2–3 км к ВСВ	зафиксировала	12	снаряд	ССЗ–ЮЮВ	Н/Д	3.10, 00:53
	2–3 км к ВСВ	зафиксировала	7	снаряд	С–Ю	Н/Д	3.10, 04:14

Месторасположение СММ	Место события	Способ	К-во	Наблюдение	Описание	Вооружение	Дата, время
	2-3 км к ВСВ	зафиксировала	3	снаряд	ССЗ-ЮЮВ	Н/Д	3.10, 05:38
	2-3 км к ВСВ	зафиксировала	7	снаряд	ССЗ-ЮЮВ	Н/Д	3.10, 05:39
камера СММ на КПВВ в н. п. Марьинка (подконтрольный правительству, 23 км к ЮЗ от Донецка)	2-4 км к ССВ	зафиксировала	3	снаряд	З-В	Н/Д	2.10, 18:34
	2-4 км к ССВ	зафиксировала	2	взрыв	взрыв в воздухе после предыдущего события	Н/Д	2.10, 18:34
	2-4 км к ССВ	зафиксировала	1	снаряд	З-В	Н/Д	2.10, 18:35
	2-4 км к ССВ	зафиксировала	15	снаряд	З-В	Н/Д	2.10, 19:04
	2-4 км к ССВ	зафиксировала	14	снаряд	З-В	Н/Д	2.10, 19:05
	2-4 км к СВ	зафиксировала	3	снаряд	З-В	Н/Д	2.10, 19:06
	2-4 км к ССВ	зафиксировала	2	снаряд	ЮВ-СЗ	Н/Д	2.10, 19:10
	2-4 км к ССВ	зафиксировала	29	снаряд	З-В	Н/Д	2.10, 19:22
	2-4 км к ССВ	зафиксировала	31	снаряд	З-В	Н/Д	2.10, 19:24
	2-4 км к ССВ	зафиксировала	30	снаряд	З-В	Н/Д	2.10, 19:25
	2-4 км к ССВ	зафиксировала	26	снаряд	З-В	Н/Д	2.10, 19:26
	2-4 км к ССВ	зафиксировала	2	снаряд	З-В	Н/Д	2.10, 19:27
	2-4 км к ССВ	зафиксировала	20	снаряд	З-В	Н/Д	2.10, 19:28
	2-4 км к ССВ	зафиксировала	57	снаряд	З-В	Н/Д	2.10, 19:50
	2-4 км к ССВ	зафиксировала	2	взрыв	разрыв (после предыдущего события)	Н/Д	2.10, 19:50
	2-4 км к ССВ	зафиксировала	8	снаряд	З-В	Н/Д	2.10, 19:51
	2-4 км к ССВ	зафиксировала	13	снаряд	З-В	Н/Д	2.10, 19:52
	2-4 км к ССВ	зафиксировала	30	снаряд	З-В	Н/Д	2.10, 19:53
	2-4 км к ССВ	зафиксировала	14	снаряд	З-В	Н/Д	2.10, 19:55
	2-4 км к ССВ	зафиксировала	12	снаряд	З-В	Н/Д	2.10, 19:56
	2-4 км к ССВ	зафиксировала	17	снаряд	З-В	Н/Д	2.10, 19:57
	2-4 км к ССВ	зафиксировала	4	вспышка дульного пламени		Н/Д	2.10, 19:57
	2-4 км к ССВ	зафиксировала	6	снаряд	З-В	Н/Д	2.10, 20:07
	2-4 км к ССВ	зафиксировала	5	снаряд	З-В	Н/Д	2.10, 20:08
	2-4 км к ССВ	зафиксировала	1	вспышка дульного пламени		Н/Д	2.10, 20:08
	2-4 км к ССВ	зафиксировала	13	снаряд	З-В	Н/Д	2.10, 20:09
	2-4 км к ССВ	зафиксировала	11	снаряд	З-В	Н/Д	2.10, 20:10
	2-4 км к ССВ	зафиксировала	1	вспышка дульного пламени		Н/Д	2.10, 20:10
	2-4 км к ССВ	зафиксировала	7	снаряд	З-В	Н/Д	2.10, 20:11
	2-4 км к ССВ	зафиксировала	43	снаряд	З-В	Н/Д	2.10, 20:20
	2-4 км к ССВ	зафиксировала	23	снаряд	З-В	Н/Д	2.10, 20:21
	2-4 км к ССВ	зафиксировала	11	снаряд	З-В	Н/Д	2.10, 20:33
	2-4 км к ССВ	зафиксировала	28	снаряд	З-В	Н/Д	2.10, 20:34
2-4 км к ССВ	зафиксировала	8	снаряд	З-В	Н/Д	2.10, 20:36	
2-4 км к ССВ	зафиксировала	42	снаряд	З-В	Н/Д	2.10, 20:37	
2-4 км к ССВ	зафиксировала	6	взрыв	взрыв в воздухе после предыдущего события	Н/Д	2.10, 20:37	
2-4 км к ССВ	зафиксировала	1	снаряд	З-В	Н/Д	2.10, 22:58	
2-4 км к ССВ	зафиксировала	2	снаряд	З-В	Н/Д	3.10, 02:07	
камера СММ на КПВВ в н. п. Пищевик (подконтрольный правительству, 84 км к Ю от Донецка)	3-5 км к Ю	зафиксировала	2	снаряд	З-В	Н/Д	2.10, 19:04
	3-5 км к Ю	зафиксировала	6	снаряд	З-В	Н/Д	2.10, 19:05
	3-5 км к Ю	зафиксировала	2	снаряд	З-В	Н/Д	2.10, 19:06
	3-5 км к Ю	зафиксировала	1	снаряд	З-В	Н/Д	2.10, 19:07
	3-5 км к Ю	зафиксировала	3	снаряд	З-В	Н/Д	2.10, 19:09
	3-5 км к Ю	зафиксировала	3	снаряд	З-В	Н/Д	2.10, 19:10
	3-5 км к Ю	зафиксировала	2	снаряд	З-В	Н/Д	2.10, 19:13
	3-5 км к Ю	зафиксировала	2	снаряд	З-В	Н/Д	2.10, 19:14
	3-5 км к Ю	зафиксировала	3	снаряд	З-В	Н/Д	2.10, 19:15
	3-5 км к Ю	зафиксировала	8	снаряд	З-В	Н/Д	2.10, 19:16
	3-5 км к Ю	зафиксировала	10	снаряд	З-В	Н/Д	2.10, 19:17
	3-5 км к Ю	зафиксировала	2	очередь	выпущенный(-ая) вверх (примерно 100 выстрелов)	Н/Д	2.10, 19:17
	4-6 км к Ю	зафиксировала	1	взрыв	неопределенного происхождения	Н/Д	2.10, 19:17
	3-5 км к Ю	зафиксировала	4	снаряд	З-В	Н/Д	2.10, 19:18

Месторасположение СММ	Место события	Способ	К-во	Наблюдение	Описание	Вооружение	Дата, время
	3-5 км к Ю	зафиксировала	1	очередь	выпущенный(-ая) вверх (примерно 30 выстрелов)	Н/Д	2.10, 19:18
	3-5 км к Ю	зафиксировала	2	снаряд	З-В	Н/Д	2.10, 19:19
	3-5 км к Ю	зафиксировала	2	очередь	выпущенный(-ая) вверх (примерно 30 выстрелов)	Н/Д	2.10, 19:19
	3-5 км к Ю	зафиксировала	3	снаряд	З-В	Н/Д	2.10, 19:23
	4-6 км к Ю	зафиксировала	5	снаряд	З-В	Н/Д	2.10, 20:12
	4-6 км к Ю	зафиксировала	10	снаряд	В-З	Н/Д	2.10, 20:58
	4-6 км к Ю	зафиксировала	4	снаряд	В-З	Н/Д	2.10, 21:13
	4-6 км к Ю	зафиксировала	2	снаряд	З-В	Н/Д	2.10, 21:13
	4-6 км к Ю	зафиксировала	1	снаряд	З-В	Н/Д	2.10, 21:17
	4-6 км к Ю	зафиксировала	8	снаряд	В-З	Н/Д	2.10, 21:26
	4-6 км к Ю	зафиксировала	3	снаряд	З-В	Н/Д	2.10, 22:04
	4-6 км к Ю	зафиксировала	1	снаряд	выпущенный(-ая) вверх	Н/Д	2.10, 22:05
	4-6 км к Ю	зафиксировала	2	снаряд	З-В	Н/Д	2.10, 22:05
	4-6 км к Ю	зафиксировала	2	снаряд	В-З	Н/Д	2.10, 22:17
	4-6 км к Ю	зафиксировала	8	снаряд	В-З	Н/Д	2.10, 22:18
	4-6 км к Ю	зафиксировала	10	снаряд	З-В	Н/Д	2.10, 22:20
	4-6 км к Ю	зафиксировала	1	снаряд	З-В	Н/Д	2.10, 22:29
	4-6 км к Ю	зафиксировала	2	снаряд	В-З	Н/Д	2.10, 22:35
	4-6 км к Ю	зафиксировала	1	снаряд	В-З	Н/Д	2.10, 22:37
	4-6 км к Ю	зафиксировала	3	снаряд	З-В	Н/Д	2.10, 22:37
	4-6 км к Ю	зафиксировала	3	снаряд	З-В	Н/Д	2.10, 22:39
	4-6 км к Ю	зафиксировала	1	снаряд	В-З	Н/Д	2.10, 22:39
	4-6 км к Ю	зафиксировала	3	снаряд	З-В	Н/Д	2.10, 22:41
	4-6 км к Ю	зафиксировала	1	снаряд	В-З	Н/Д	2.10, 22:41
	4-6 км к Ю	зафиксировала	3	снаряд	З-В	Н/Д	2.10, 22:42
	4-6 км к Ю	зафиксировала	1	снаряд	З-В	Н/Д	2.10, 22:46
	4-6 км к ЮЮВ	зафиксировала	2	снаряд	В-З	Н/Д	2.10, 22:57
	4-6 км к Ю	зафиксировала	12	снаряд	В-З	Н/Д	2.10, 23:03
	4-6 км к Ю	зафиксировала	3	снаряд	В-З	Н/Д	2.10, 23:05
	4-6 км к ЮЮВ	зафиксировала	8	снаряд	З-В	Н/Д	2.10, 23:41
	4-6 км к Ю	зафиксировала	1	снаряд	З-В	Н/Д	2.10, 23:43
	6-8 км к Ю	зафиксировала	1	взрыв	также зафиксировано камерой на Ломакино	Н/Д	2.10, 23:49
	4-6 км к Ю	зафиксировала	1	взрыв	неопределенного происхождения	Н/Д	2.10, 23:50
	4-6 км к Ю	зафиксировала	2	снаряд	В-З	Н/Д	3.10, 00:05
	4-6 км к Ю	зафиксировала	4	снаряд	З-В	Н/Д	3.10, 00:05
	4-6 км к Ю	зафиксировала	2	снаряд	З-В	Н/Д	3.10, 00:06
	4-6 км к Ю	зафиксировала	2	снаряд	В-З	Н/Д	3.10, 00:06
	4-6 км к Ю	зафиксировала	1	взрыв	неопределенного происхождения	Н/Д	3.10, 00:07
	4-6 км к Ю	зафиксировала	1	очередь	В-З (примерно 30 выстрелов)	Н/Д	3.10, 00:17
	4-6 км к Ю	зафиксировала	10	снаряд	З-В	Н/Д	3.10, 00:29
	4-6 км к Ю	зафиксировала	1	снаряд	выпущенный(-ая) вверх	Н/Д	3.10, 00:39
	4-6 км к ЮЮВ	зафиксировала	1	взрыв	неопределенного происхождения	Н/Д	3.10, 00:43
	4-6 км к Ю	зафиксировала	3	снаряд	В-З	Н/Д	3.10, 00:46
	4-6 км к Ю	зафиксировала	12	снаряд	З-В	Н/Д	3.10, 01:21
	4-6 км к Ю	зафиксировала	1	снаряд	В-З	Н/Д	3.10, 01:34
	4-6 км к ЮЮВ	зафиксировала	1	снаряд	З-В	Н/Д	3.10, 01:37
	8-10 км к Ю	зафиксировала	1	осветительная ракета	также зафиксировано камерами в Чермалыке и Ломакино	Н/Д	3.10, 01:49
	4-6 км к Ю	зафиксировала	4	снаряд	З-В	Н/Д	3.10, 01:58
	4-6 км к Ю	зафиксировала	20	снаряд	З-В	Н/Д	3.10, 01:59
	4-6 км к Ю	зафиксировала	1	снаряд	З-В	Н/Д	3.10, 02:02
	4-6 км к Ю	зафиксировала	1	снаряд	СЗ-ЮВ	Н/Д	3.10, 02:57
	4-6 км к Ю	зафиксировала	2	снаряд	З-В	Н/Д	3.10, 03:31



Месторасположение СММ	Место события	Способ	К-во	Наблюдение	Описание	Вооружение	Дата, время
	4–6 км к Ю	зафиксировала	2	снаряд	выпущенный(-ая) вверх	Н/Д	3.10, 03:32
	7–9 км к ЮЮВ	зафиксировала	1	взрыв	также зафиксировано камерой в Чермалыке	Н/Д	3.10, 03:49
	2–3 км к ВСВ	зафиксировала	множественные	снаряд	С–Ю	Н/Д	3.10, 04:14
	4–6 км к ЮЮВ	зафиксировала	1	взрыв	неопределенного происхождения	Н/Д	3.10, 04:22
	4–6 км к Ю	зафиксировала	1	снаряд	ССВ–ЮЮЗ	Н/Д	3.10, 05:03
	2–4 км к Ю	зафиксировала	1	взрыв	также зафиксировано камерой в Гнутово	Н/Д	3.10, 05:09
	4–6 км к Ю	зафиксировала	3	снаряд	В–З	Н/Д	3.10, 05:34
камера СММ в н. п. Светлодарск (подконтрольный правительству, 57 км к СВ от Донецка)	3–5 км к ВЮВ	зафиксировала	7	снаряд	выпущенный(-ая) вверх	Н/Д	2.10, 19:06
	4–6 км к ВЮВ	зафиксировала	1	снаряд	С–Ю	Н/Д	2.10, 21:17
	4–6 км к ВЮВ	зафиксировала	1	снаряд	Ю–С	Н/Д	2.10, 21:17
	4–6 км к ВЮВ	зафиксировала	1	вспышка дульного пламени		Н/Д	2.10, 21:17
	4–6 км к Ю	зафиксировала	1	осветительная ракета	выпущенный(-ая) вверх	Н/Д	2.10, 22:57
	4–6 км к ВЮВ	зафиксировала	10	снаряд	Ю–С	Н/Д	3.10, 01:38
м-н Трудовские (неподконтрольный правительству, 15 км к ЮЗ от центра Донецка)	200–300 м к С	слышали	2	взрыв	неопределенного происхождения	Н/Д	3.10, 11:20
центральный железнодорожный вокзал Донецка (неподконтрольный правительству, 6 км к СЗ от центра города)	2–4 км к ССЗ	слышали	1	взрыв	неопределенного происхождения	Н/Д	3.10, 10:35
н. п. Красногоровка (подконтрольный правительству, 21 км к З от Донецка)	2 км к В	слышали	1	взрыв	неопределенного происхождения	Н/Д	3.10, 10:31
	2 км к ЮВ	слышали	2	взрыв	неопределенного происхождения	Н/Д	3.10, 10:36
	3–4 км к В	слышали	1	взрыв	неопределенного происхождения	Н/Д	3.10, 11:21
н. п. Марьинка (подконтрольный правительству, 23 км к ЮЗ от Донецка)	1 км к В	слышали	64	очередь		крупнокалиберный пулемет	3.10, 12:41–12:45
примерно 1 км к В от н. п. Крутая Балка (неподконтрольный правительству, 16 км к С от Донецка)	1–2 км к ЮЮЗ	слышали	10	выстрел		стрелковое оружие	3.10, 11:20
	1–2 км к ЮЮЗ	слышали	2	очередь		стрелковое оружие	3.10, 11:20
	3–4 км к ЗСЗ	слышали	6	выстрел		крупнокалиберный пулемет	3.10, 11:34
примерно 1 км к СЗ от железнодорожного вокзала в н. п. Ясиноватая (неподконтрольный правительству, 16 км к СВ от Донецка)	1–2 км к СЗ	слышали	2	очередь		стрелковое оружие	3.10, 09:45
	2–3 км к ЗЮЗ	слышали	5	выстрел		стрелковое оружие	3.10, 10:10
	2–3 км к ЮЗ	слышали	10	очередь		крупнокалиберный пулемет	3.10, 12:54–12:57
	2–3 км к ЮЗ	слышали	7	выстрел		стрелковое оружие	3.10, 12:54–12:57
	3 км к ЮЗ	слышали	4	очередь		крупнокалиберный пулемет	3.10, 13:00
	3 км к ЮЗ	слышали	1	взрыв	неопределенного происхождения	Н/Д	3.10, 13:00
примерно 1,7 км к В от н. п. Авдеевка (подконтрольный правительству, 17 км к С от Донецка)	1,5–3 км к ВСВ	слышали	25	взрыв	неопределенного происхождения	Н/Д	3.10, 11:12–11:17
	1,5–3 км к ВСВ	слышали	3	очередь		крупнокалиберный пулемет	3.10, 11:12–11:17
	1,5–3 км к ВСВ	слышали	3	очередь		стрелковое оружие	3.10, 11:12–11:17
	2–3 км к ЮЮВ	слышали	7	очередь		крупнокалиберный пулемет	3.10, 11:18
	2–3 км к ЮЮВ	слышали	12	выстрел		стрелковое оружие	3.10, 11:18

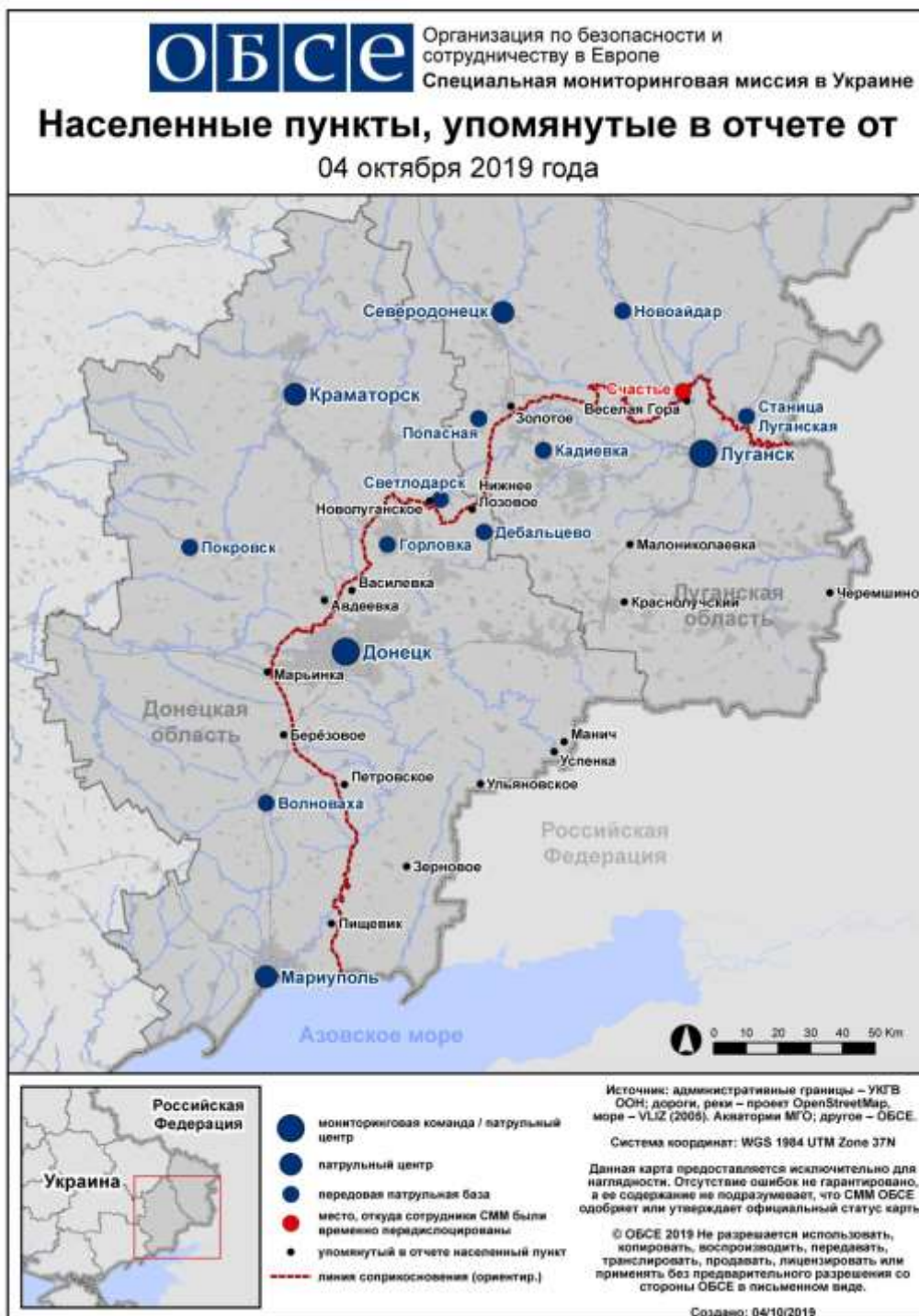
Месторасположение СММ	Место события	Способ	К-во	Наблюдение	Описание	Вооружение	Дата, время
	2–3 км к ЮВ	слышали	6	очередь		крупнокалиберный пулемет	3.10, 11:20–11:22
	1,5–3 км к ВСВ	слышали	18	выстрел		стрелковое оружие	3.10, 11:35
	1,5–3 км к ВСВ	слышали	2	очередь		крупнокалиберный пулемет	3.10, 11:35
	2–3 км к ЮЮВ	слышали	2	очередь		крупнокалиберный пулемет	3.10, 12:50
	1–2 км к Ю	слышали	200	выстрел	по оценке, постоянная стрельба (одиночные выстрелы) из стрелкового оружия и легкого вооружения	стрелковое оружие	3.10, 13:50–14:20
	1–2 км к Ю	слышали	48	выстрел		стрелковое оружие	3.10, 14:45–15:10
	1–2 км к Ю	слышали	4	очередь		стрелковое оружие	3.10, 14:45–15:10
примерно 2 км к СВ от н. п. Черненко (подконтрольный правительству, 86 км к Ю от Донецка)	3–4 км к ЮВ	слышали	3	взрыв	неопределенного происхождения	Н/Д	3.10, 10:38–10:39
	2 км к ЮВ	слышали	2	взрыв	неопределенного происхождения	Н/Д	3.10, 10:47–10:48
	4–5 км к ЮЮВ	слышали	2	взрыв	неопределенного происхождения	Н/Д	3.10, 10:52–10:57
	2–3 км к ЮЮВ	слышали	2	выстрел		стрелковое оружие	3.10, 10:52–10:57
	2–3 км к ЮЮВ	слышали	7	очередь		стрелковое оружие	3.10, 10:52–10:57
н. п. Первомайское (подконтрольный правительству, 89 км к ЮЗ от Донецка)	2–4 км к ЮВ	слышали	множественные	очередь	по оценке, множественные очереди из пушки БМП-2 или ЗУ-23	Н/Д	3.10, 11:00–11:22
н. п. Новоигнатовка (подконтрольный правительству, 40 км к югу от Донецка)	Расстояние — Н/Д, к СВ	слышали	3	очередь	по оценке, учебный полигон	крупнокалиберный пулемет	3.10, 11:25
н. п. Светлодарск (подконтрольный правительству, 57 км к СВ от Донецка)	3–5 км к ЮВ	слышали	10	взрыв	неопределенного происхождения	Н/Д	2.10, 18:32–18:49
	3–5 км к ЮВ	слышали	3	взрыв	неопределенного происхождения	Н/Д	2.10, 20:28–20:38
	3–5 км к ЮВ	слышали	2	взрыв	неопределенного происхождения	Н/Д	2.10, 20:50–20:52
	3–5 км к ЮВ	слышали	4	очередь		крупнокалиберный пулемет	2.10, 20:52–20:54
	1–3 км к ЮЮВ	слышали	2	выстрел		стрелковое оружие	2.10, 20:58
	3–5 км к ЮВ	слышали	6	очередь		крупнокалиберный пулемет	2.10, 21:10
	3–5 км к ЮВ	слышали	4	выстрел		крупнокалиберный пулемет	2.10, 21:13
	3–5 км к ЮЮВ	слышали	6	взрыв	неопределенного происхождения	Н/Д	2.10, 21:13
	3–5 км к ЮЮВ	слышали	множественные		множественные перекрестные	крупнокалиберный пулемет	2.10, 21:14
	3–5 км к ЮЮВ	слышали	4	взрыв	неопределенного происхождения	Н/Д	2.10, 21:17
	3–5 км к ЮЗ	слышали	4	взрыв	неопределенного происхождения	Н/Д	2.10, 21:20–21:21
	5–7 км к ЮЗ	слышали	7	взрыв	неопределенного происхождения	Н/Д	2.10, 21:23–21:29
	3–5 км к ЮВ	слышали	3	взрыв	неопределенного происхождения	Н/Д	2.10, 21:31–21:33
	5–7 км к ЮЗ	слышали	2	взрыв	неопределенного происхождения	Н/Д	2.10, 21:35
	5–7 км к ЮЗ	слышали	множественные		множественные перекрестные	стрелковое оружие	2.10, 21:36

Месторасположение СММ	Место события	Способ	К-во	Наблюдение	Описание	Вооружение	Дата, время
	5-7 км к ЮЗ	слышали	2	взрыв	неопределенного происхождения	Н/Д	2.10, 21:44-21:46
	5-7 км к ЮЗ	слышали	2	взрыв	неопределенного происхождения	Н/Д	2.10, 21:50
	5-7 км к ЮЗ	слышали	2	взрыв	неопределенного происхождения	Н/Д	2.10, 21:54
	5-7 км к ЮЗ	слышали	2	взрыв	неопределенного происхождения	Н/Д	2.10, 21:56
	5-7 км к ЮЗ	слышали	7	взрыв	неопределенного происхождения	Н/Д	2.10, 22:00-22:05
	3-5 км к ЮЗ	слышали	2	взрыв	неопределенного происхождения	Н/Д	2.10, 22:11
	2-4 км к ЮЗ	слышали	5	выстрел		крупнокалиберный пулемет	2.10, 22:11-22:12
	5-7 км к ЮЗ	слышали	5	взрыв	неопределенного происхождения	Н/Д	2.10, 22:13
	3-5 км к ЮЗ	слышали	8	очередь		крупнокалиберный пулемет	2.10, 22:18-22:21
	3-5 км к ЮЗ	слышали	1	взрыв	неопределенного происхождения	Н/Д	2.10, 22:26
	3-5 км к ЮЗ	слышали	3	очередь		крупнокалиберный пулемет	2.10, 22:26
	3-5 км к ЮЗ	слышали	8	очередь		крупнокалиберный пулемет	2.10, 22:48
	5-7 км к ЮЗ	слышали	2	взрыв	неопределенного происхождения	Н/Д	2.10, 22:50
	1-3 км к ЮВ	слышали	2	выстрел		стрелковое оружие	2.10, 22:55
	3-5 км к ЮВ	слышали	2	взрыв	неопределенного происхождения	Н/Д	2.10, 22:58
	3-5 км к ЮЗ	слышали	5	очередь		крупнокалиберный пулемет	2.10, 22:59
	1-3 км к ЮЗ	слышали	5	выстрел		стрелковое оружие	2.10, 23:00
	5-7 км к ЮЗ	слышали	3	взрыв	неопределенного происхождения	Н/Д	2.10, 23:01
	3-5 км к ЮВ	слышали	1	взрыв		Н/Д	2.10, 23:07
	3-5 км к ЮВ	слышали	8	очередь		крупнокалиберный пулемет	2.10, 23:08
3-5 км к ЮВ	слышали	2	взрыв	неопределенного происхождения	Н/Д	2.10, 23:08	
5-7 км к ЮЗ	слышали	1	взрыв	неопределенного происхождения	Н/Д	2.10, 23:42	
примерно 500 м к СВ от н. п. Каменка (подконтрольный правительству, 20 км к С от Донецка)	2-3 км к СЗ	слышали	10	взрыв	неопределенного происхождения	Н/Д	3.10, 09:15-09:18
	2-3 км к СЗ	слышали	2	взрыв	неопределенного происхождения	Н/Д	3.10, 09:20
	2-3 км к СЗ	слышали	1	взрыв	неопределенного происхождения	Н/Д	3.10, 09:30
	1-2 км к СВ	слышали	5	очередь		крупнокалиберный пулемет	3.10, 09:37
	4-5 км к ЮЮЗ	слышали	1	взрыв	неопределенного происхождения	Н/Д	3.10, 10:35
	4-5 км к ЮЗ	слышали	3	взрыв	неопределенного происхождения	Н/Д	3.10, 10:42
	1-2 км к ЮЮВ	слышали	12	взрыв	неопределенного происхождения	Н/Д	3.10, 11:13
	1-2 км к ВЮВ	слышали	5	очередь		крупнокалиберный пулемет	3.10, 11:14
	1-2 км к ВЮВ	слышали	18	взрыв	неопределенного происхождения	Н/Д	3.10, 11:15
	1-2 км к ВЮВ	слышали	8	очередь		крупнокалиберный пулемет	3.10, 11:34
н. п. Горловка (неподконтрольный правительству, 39 км к СВ от Донецка)	500 м к ЮЗ	слышали	15	выстрел		стрелковое оружие	3.10, 12:54-12:56
	500 м к ЮЗ	слышали	5	очередь		стрелковое оружие	3.10, 12:54-12:56

Месторасположение СММ	Место события	Способ	К-во	Наблюдение	Описание	Вооружение	Дата, время
камера СММ в н. п. Золотое (подконтрольный правительству, 60 км к З от Луганска)	1–2 км к ЮВ	зафиксировала	1	осветительная ракета	выпущенный(-ая) вверх (определить, на участке разведения или за его пределами, не представлялось возможным)	Н/Д	2.10, 18:53
	3–5 км к ЮЮЗ	зафиксировала	38	снаряд	выпущенный(-ая) вверх (определить, на участке разведения или за его пределами, не представлялось возможным)	Н/Д	2.10, 19:18
	3–5 км к ЮЮЗ	зафиксировала	1	взрыв	неопределенного происхождения (определить, в пределах участка разведения или вне его, не представлялось возможным)	Н/Д	2.10, 19:18
	1–2 км к ЮВ	зафиксировала	1	снаряд	ССВ–ЮЮЗ (определить, в пределах участка разведения или вне его, не представлялось возможным)	Н/Д	2.10, 19:19
	1–2 км к ЮЮВ	зафиксировала	1	снаряд	ЮЮЗ–ССВ (определить, на участке разведения или за его пределами, не представлялось возможным)	Н/Д	2.10, 19:19
	1–2 км к ЮВ	зафиксировала	6	снаряд	ССВ–ЮЮЗ (определить, в пределах участка разведения или вне его, не представлялось возможным)	Н/Д	2.10, 19:20
	1–2 км к ЮВ	зафиксировала	3	снаряд	С–Ю (определить, в пределах участка разведения или вне его, не представлялось возможным)	Н/Д	2.10, 19:26
	1–2 км к ЮВ	зафиксировала	8	снаряд	С–Ю (определить, в пределах участка разведения или вне его, не представлялось возможным)	Н/Д	2.10, 19:27
	2–3 км к ЮВ	зафиксировала	1	снаряд	СЗ–ЮВ (по оценке, в пределах участка разведения)	Н/Д	2.10, 20:24
	2–3 км к ЮВ	зафиксировала	1	взрыв	по оценке, в пределах участка разведения	Н/Д	2.10, 20:24
	1–3 км к В	зафиксировала	1	снаряд	СЗ–ЮВ (по оценке, за пределами участка разведения)	Н/Д	2.10, 22:00
	1–3 км к В	зафиксировала	1	снаряд	ЗСЗ–ЮВ (по оценке, за пределами участка разведения)	Н/Д	2.10, 22:17
	1–3 км к В	зафиксировала	1	взрыв	разрыв (после предыдущего события; по оценке, за пределами участка разведения)	Н/Д	2.10, 22:17
В окраина н. п. Станица Луганская (подконтрольный правительству, 16 км к СВ от Луганска)	2–3 км к ЮЗ	слышали	2	выстрел	по оценке, за пределами участка разведения	стрелковое оружие	2.10, 19:00–19:13
	2–3 км к ЮЗ	слышали	2	взрыв	неопределенного происхождения (по оценке, за пределами участка разведения)	Н/Д	2.10, 19:00–19:13

Месторасположение СММ	Место события	Способ	К-во	Наблюдение	Описание	Вооружение	Дата, время
мост вблизи Станицы Луганской (15 км к С от Луганска)	0,15–1 км к ЮЮВ	слышали	1	выстрел	по оценке, в пределах участка разведения	стрелковое оружие	3.10, 16:07
С окраина н. п. Попасная (подконтрольный правительству, 69 км к З от Луганска)	4–5 км к ВЮВ	слышали	10	очередь		крупнокалиберный пулемет	2.10, 23:15
0,5 км к С от н. п. Орехово (подконтрольный правительству, 57 км к СЗ от Луганска)	3–4 км к Ю	слышали	1	взрыв	неопределенного происхождения	Н/Д	3.10, 11:17
	3–4 км к Ю	слышали	1	взрыв	неопределенного происхождения	Н/Д	3.10, 11:52
	3–4 км к СВ	слышали	1	взрыв	неопределенного происхождения	Н/Д	3.10, 11:54

### Карта Донецкой и Луганской областей<sup>10</sup>



<sup>10</sup> По решению Постоянного совета №1117 от 21 марта 2014 года, СММ базируется в десяти городах на всей территории Украины (Херсон, Одесса, Львов, Ивано-Франковск, Харьков, Донецк, Днепр, Черновцы, Луганск и Киев). Эта карта восточной Украины предназначена для иллюстративных целей. На ней указаны населенные пункты, упомянутые в отчете, а также те, где находятся офисы СММ (команды наблюдателей, представительства и передовые патрульные базы) в Донецкой и Луганской областях. (Красным цветом выделено передовую патрульную базу, с которой сотрудники СММ были временно передислоцированы на основании рекомендаций экспертов по безопасности из некоторых государств-участников ОБСЕ и с учетом требований СММ по безопасности. СММ использует эти помещения в светлую пору суток, а также патрулирует в этом населенном пункте днем).