



# Щоденний звіт № 28/2022

від 7 лютого 2022 року<sup>1</sup>

## Короткий виклад

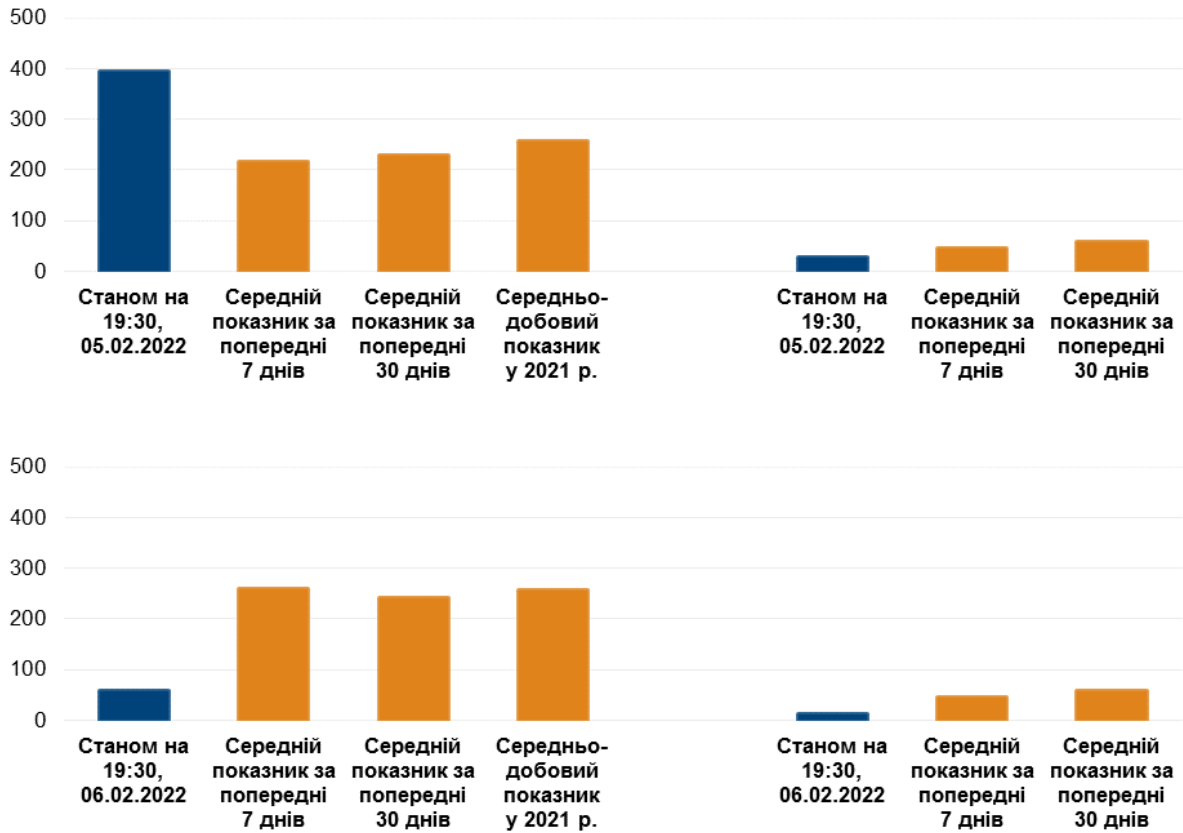
- У період із вечора 4 до вечора 6 лютого в Донецькій області СММ зафіксувала 416 порушень режиму припинення вогню, зокрема 38 вибухів. За попередній звітний період у цій області зареєстровано 85 порушень.
- У період із вечора 4 до вечора 6 лютого в Луганській області Місія зафіксувала 35 порушень режиму припинення вогню, зокрема 1 вибух. За попередній звітний період у цій області зареєстровано 73 порушення.
- Два безпілотні літальні апарати СММ малого радіуса дії втрачено через вплив перешкод сигналу поблизу підконтрольних урядові Золотого-2 (Карбоніта) Луганської області та Богданівки Донецької області відповідно, а біля невідконтрольного урядові Первомайська Луганської області ще один міні-БПЛА Місії, за оцінкою, потрапив під обстріл\*.
- Місія продовжувала здійснювати моніторинг на ділянках розведення сил і засобів у районах Станиці Луганської, Золотого та Петрівського, зафіксувавши присутність людей у межах ділянки розведення в районі Петрівського.
- СММ здійснювала моніторинг функціонування життєво важливих об'єктів цивільної інфраструктури.
- Місія продовжувала спостерігати за ситуацією з цивільним населенням, зокрема на 5 контрольних пунктах в'їзду-виїзду, а також на відповідних блокпостах збройних формувань у Донецькій і Луганській областях.
- У Донецькій області спостерігачі відвідали 2 пункти пропуску на кордоні, що не контролюються урядом.
- СММ здійснювала моніторинг масового зібрання в Харкові.
- Свободу пересування Місії і далі обмежували. БПЛА СММ знову неодноразово зазнавали впливу перешкод сигналу GPS (за оцінкою, унаслідок імовірного глушіння та глушіння)\*.

<sup>1</sup> На основі інформації, що надійшла від моніторингових команд станом на 19:30 6 лютого 2022 року (за східноєвропейським часом). 6 лютого можливості ведення спостереження за допомогою деяких камер СММ були обмежені через погодні умови.

## Порушення режиму припинення вогню<sup>2</sup>

К-ть зафіксованих порушень режиму припинення вогню<sup>3</sup>

К-ть зафіксованих вибухів<sup>4</sup>



<sup>2</sup> Детальнішу інформацію про всі випадки порушення режиму припинення вогню представлено в додатку.

<sup>3</sup> У тому числі вибухи.

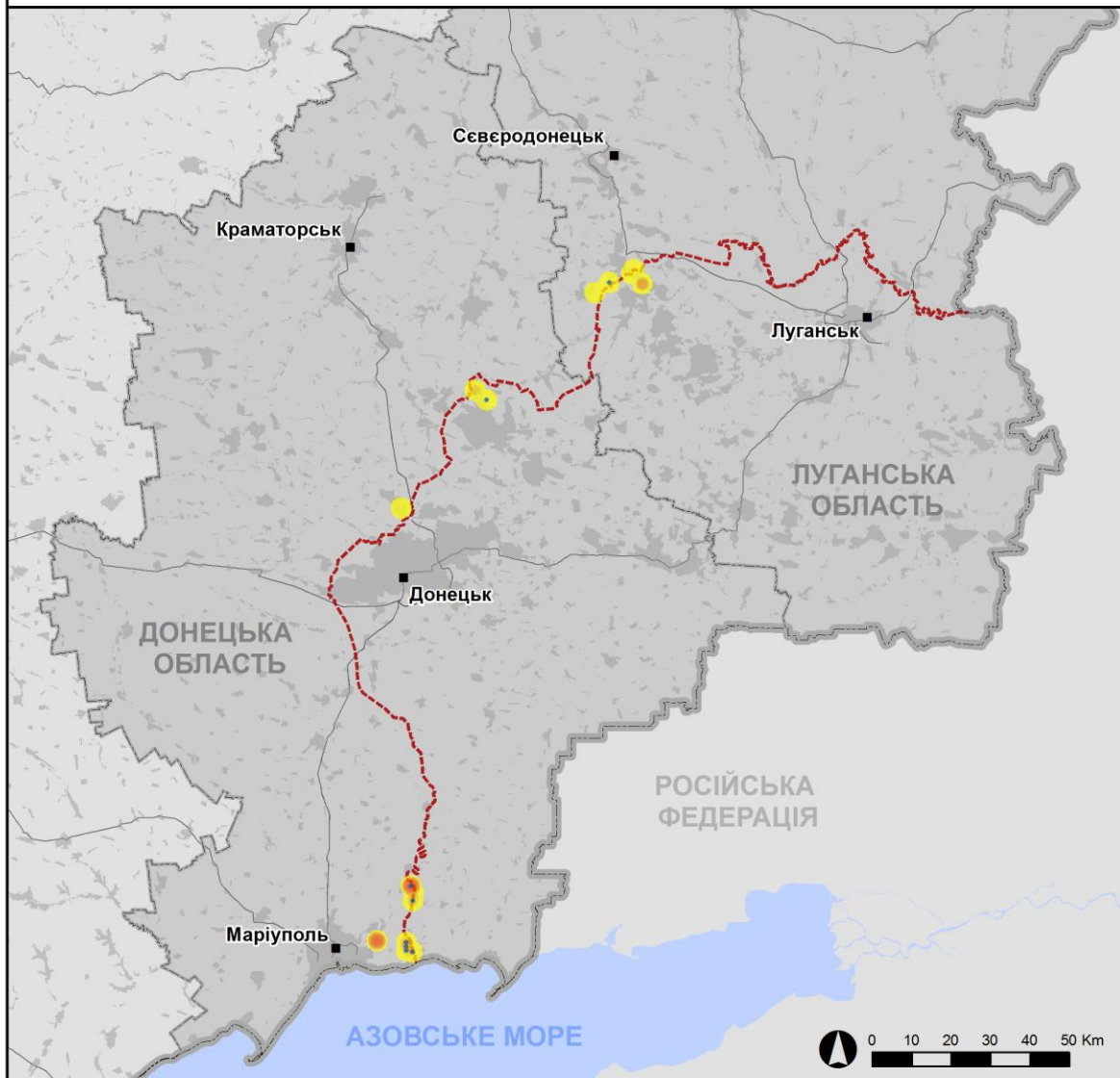
<sup>4</sup> У тому числі внаслідок вогню з озброєння невстановленого типу.

### Мапа із зафіксованими порушеннями режиму припинення вогню



Організація з безпеки та співробітництва в Європі  
Спеціальна моніторингова місія в Україні

### Зафіксовані СММ порушення режиму припинення вогню 5-6 лютого 2022 р.



#### Концентрація порушень режиму припинення вогню

- Висока
- Низька

- Вибух
- Населений пункт
- Лінія зіткнення (орієнт.)

Джерела: адміністративні кордони — УКГП ООН; дороги, річки — проект OpenStreetMap; море — Vliz (2005). Акваторії МГО, інше — ОБСЄ.

Система координат: WGS 1984 UTM Zone 37N

Ця мапа надається винятково для наочності. Відсутність помилок у мапі не гарантується, а її зміст не означає, що СММ ОБСЄ затверджує або ухвалює офіційний статус мапи.

© СММ ОБСЄ 2019 Не дозволяється використовувати, копіювати, відтворювати, передавати, транслювати, продавати, ліцензувати або застосовувати без попереднього дозволу з боку ОБСЄ у письмовому вигляді.  
Створено: 07/02/2022

У період із вечора 4 до вечора 6 лютого в Донецькій області СММ зафіксувала 416 порушень режиму припинення вогню, зокрема 38 вибухів (1 розрив боєприпаса, 1 вибух у повітрі та 36 вибухів невизначеного походження). Більшість порушень сталися вранці 5 лютого в районах на східно-північний схід і південний схід від н. п. Павлопіль (підконтрольний урядові, 84 км на південь від Донецька); а також на південно-південний захід від н. п. Ломакіне (підконтрольний урядові, 93 км на південь від Донецька), де зафіксовано 149 черг і пострілів зі стрілецької зброї, які були оцінені як навчання з бойовою стрільбою, що є порушенням рішення Тристоронньої контактної групи (ТКГ) від 3 березня 2016 року про заборону проведення навчань із бойовою стрільбою в зоні безпеки. За [попередній звітний період](#) у цій області зареєстровано 85 порушень режиму припинення вогню.

У період із вечора 4 до вечора 6 лютого в Луганській області Місія зафіксувала 35 порушень режиму припинення вогню, зокрема 1 вибух невизначеного походження. Усі порушення сталися поблизу ділянки розведення в районі н. п. Золоте (підконтрольний урядові, 60 км на захід від Луганська) (див. нижче). За [попередній звітний період](#) у цій області зареєстровано 73 порушення режиму припинення вогню (більшість також поблизу зазначеної ділянки розведення).

Після засідання ТКГ 22 липня 2020 року, на якому була досягнута домовленість про Заходи з посилення режиму припинення вогню, починаючи з 00:01 27 липня 2020 року і до кінця звітного періоду СММ зафіксувала щонайменше 106 386 порушень режиму припинення вогню в Донецькій і Луганській областях (зокрема 28 807 вибухів, 25 499 невизначених боєприпасів у польоті, 454 спалахи дульного полум'я, 488 освітлювальних ракет, а також щонайменше 51 138 черг і пострілів).

**Втрата контролю над просторовим положенням двох міні-БПЛА Місії поблизу Золотого-2 (Карбоніта) Луганської області та Богданівки Донецької області, а також стрільба, за оцінкою, у напрямку міні-БПЛА СММ біля Первомайська Луганської області**

5 лютого патруль Місії розмістився орієнтовно за 2 км на захід від н. п. Золоте-2 (Карбоніт; підконтрольний урядові, 62 км на захід від Луганська) для проведення польоту БПЛА малого радіуса дії, про який повідомлялося заздалегідь. О 12:05, пролітаючи приблизно за 1 км на північ від місця розміщення патруля, БПЛА зазнавав впливу перешкод сигналу GPS (за оцінкою, унаслідок імовірного глушіння), після чого члени патруля втратили контроль над його просторовим положенням. О 12:12 спостерігачі зауважили, що БПЛА приземлився орієнтовно за 700 м на східно-південний схід від їхнього місцеположення. Команді СММ не вдалося повернути БПЛА, оскільки той перебував, імовірно, на мінному полі. Зрештою спостерігачі залишили цей район\*.

6 лютого патруль СММ розмістився орієнтовно за 2 км на східно-північний схід від н. п. Богданівка (підконтрольний урядові, 41 км на південний захід від Донецька) для проведення польотів БПЛА малого радіуса дії над ділянкою розведення в районі н. п. Петрівське (непідконтрольний урядові, 41 км на південь від Донецька), про які повідомлялося заздалегідь. Під час другого польоту о 10:46 БПЛА зазнавав впливу перешкод сигналу GPS (за оцінкою, унаслідок імовірного глушіння), а коли той пролітав приблизно за 3,5 км на південний схід від місця розміщення патруля, спостерігачі втратили контроль над його просторовим положенням. Об 11:06 члени патруля зауважили, що БПЛА приземлився між позиціями Збройних сил України та позиціями

збройних формувань, приблизно за 6,5 км на південний схід від місця розміщення патруля. Команді Місії не вдалося повернути БПЛА. Зрештою спостерігачі залишили цей район. Той самий БПЛА також зазнавав впливу перешкод сигналу GPS (за оцінкою, унаслідок ймовірного глушіння) під час попереднього польоту\*.

Того ж дня, перебуваючи приблизно за 4 км на північний схід від н. п. Первомайськ (непідконтрольний урядові, 58 км на захід від Луганська) та керуючи польотом іще одного БПЛА малого радіуса дії, про який повідомлялося заздалегідь, спостерігачі чули 26 пострілів зі стрілецької зброї (за оцінкою, у напрямку БПЛА) орієнтовно за 0,8–1 км на північно-північний захід від їхнього місцеположення. Команда Місії приземлила БПЛА та залишила цей район\*.

### **Ділянки розведення в районах Станиці Луганської, Золотого й Петрівського<sup>5</sup>**

5 лютого в межах ділянки розведення в районі н. п. Станиця Луганська (підконтрольний урядові, 16 км на північний схід від Луганська) команда СММ бачила 2 членів збройних формувань (з нарукавними пов'язками з написом «СЦКК») південніше відремонтованого прольоту мосту біля Станиці Луганської. 6 лютого спостерігачі здійснювали моніторинг із підконтрольних урядові районів у межах ділянки розведення та біля неї, відзначивши там спокійну ситуацію.

5 та 6 лютого камери СММ в Золотому та Попасній зафіксували 6 невизначених боєприпасів у польоті та 1 освітлювальну ракету, тимчасом патрулі Місії чули 1 вибух невизначеного походження та 27 пострілів зі стрілецької зброї, 26 із яких, за оцінкою, були спрямовані на БПЛА СММ малого радіуса дії (див. вище). Усі ці порушення режиму припинення вогню сталися, за оцінкою, поза ділянкою розведення в районі **Золотого**, але в межах 5 км від її краю (детальніше див. таблицю нижче)

В обидва дні поблизу блокпоста збройних формувань південніше ділянки розведення спостерігачі бачили членів збройних формувань (з нарукавними пов'язками з написом «СЦКК»). В обидва дні команди Місії знову бачили 7 раніше зафіксованих контейнерів, розміщених на ділянці розведення та південніше її південного краю. Спостерігачі також відзначили, що зафіксовані раніше шлагбауми на автошляху Т1316, на південному краю ділянки, і далі були закритими.

Упродовж дня 4 лютого в межах ділянки розведення в районі Петрівського БПЛА СММ малого радіуса дії зафіксував 1 особу на колишній позиції Збройних сил України, орієнтовно за 1,5 км на схід від південно-західного кута ділянки. Той самий БПЛА зафіксував 2 осіб на колишніх позиціях збройних формувань поблизу південно-східного кута ділянки, де один із них виконував роботи, за оцінкою, з укріплення підземного бліндажа.

5 лютого спостерігачі здійснювали моніторинг у трьох місцях поблизу цієї ділянки розведення, відзначивши там спокійну ситуацію. 6 лютого, пролітаючи над ділянкою розведення, БПЛА СММ малого радіуса дії двічі зазнавав впливу перешкод сигналу GPS (за оцінкою, унаслідок імовірного глушіння). Під час другого польоту спостерігачі

---

<sup>5</sup> Розведення передбачено Рамковим рішенням Тристоронньої контактної групи про розведення сил і засобів від 21 вересня 2016 року.

втратили контроль над просторовим положенням БПЛА. Повернути літальний апарат не вдалося (див. вище)\*.

### **Відведення озброєння**

Місія продовжувала здійснювати моніторинг відведення озброєння, передбаченого Меморандумом, а також Комплексом заходів і Доповненням до нього.

### **Ознаки військової присутності та присутності військового типу в зоні безпеки**

СММ зафіксувала 5 бойових броньованих машин у підконтрольних урядові районах Донецької та Луганської областей, а також 1 бойову броньовану машину в непідконтрольному урядові районі Донецької області (детальніше див. таблицю нижче).

5 лютого орієнтовно за 2,5 км на північний захід від н.п. Новосвітлівка (непідконтрольний урядові, 16 км на південний схід від Луганська), уздовж дороги місцевого значення, яка веде на схід у напрямку н.п. Огульчанськ (непідконтрольний урядові, 25 км на схід від Луганська), команда СММ бачила загалом 21 довгострокову вогневу точку/бліндаж, розміщені на відстані від 6 до 300 м на північ і південь від дороги (деякі у прилеглих полях або уздовж лісосмуг). За оцінкою, усі зазначені споруди встановлені нещодавно.

### **Зусилля Місії зі сприяння забезпеченню функціонування життєво важливих об'єктів цивільної інфраструктури**

5 та 6 лютого СММ продовжувала сприяти забезпеченню функціонування Донецької фільтрувальної станції (ДФС; 15 км на північ від Донецька). 5 лютого, перебуваючи на південно-східній околиці н.п. Авдіївка (підконтрольний урядові, 17 км на північ від Донецька), спостерігачі чули 1 чергу зі стрілецької зброї (за оцінкою, у радіусі 5 км від ДФС).

### **Ситуація на КПВВ і відповідних блокпостах**

5 та 6 лютого в Донецькій області спостерігачі констатували, що контрольні пункти в'їзду-виїзду (КПВВ) поблизу н.п. Майорськ (підконтрольний урядові, 45 км на північний схід від Донецька) та н.п. Мар'їнка (підконтрольний урядові, 23 км на південний захід від Донецька) були відкритими, однак не зафіксували там пасажиро-транспортного руху. Крім цього, за спостереженнями Місії, відповідні блокпости збройних формувань біля н.п. Горлівка (непідконтрольний урядові, 39 км на північний схід від Донецька) та н.п. Кремінець (непідконтрольний урядові, 16 км на південний захід від Донецька) були закритими.

5 лютого в Луганській області СММ констатувала, що КПВВ у Станиці Луганській і відповідний блокпост збройних формувань південніше відремонтованого прольоту мосту біля Станиці Луганської були відкритими, а пішоходи очікували в чергах на перетин в обох напрямках. 6 лютого, за спостереженнями Місії, КПВВ був відкритим, а пішоходи очікували в чергах на перетин в обох напрямках. Того ж дня північніше північної частини відремонтованого прольоту мосту біля Станиці Луганської команда СММ бачила, що чоловік (40–49 років) котив візок із труною в напрямку непідконтрольних урядові районів. В обидва дні поблизу КПВВ спостерігачі бачили, що

робітники проводили будівельні роботи (як повідомлялося, для зведення центру надання адміністративних послуг).

5 та 6 лютого, за спостереженнями Місії, КПВВ біля Золотого був відкритим, а відповідний блокпост збройних формувань південніше ділянки розведення в районі Золотого був закритим. 5 лютого на КПВВ команда СММ бачила, що 3 робітники встановлювали загородження вздовж автодороги Т1316, яка веде на схід у напрямку н. п. Золоте-4 (Родіна; підконтрольний урядові, 62 км на захід від Луганська).

В обидва дні спостерігачі відзначили, що КПВВ в н. п. Щастя (підконтрольний урядові, 20 км на північ від Луганська) був відкритим. 6 лютого команда Місії зауважила, що відповідний блокпост збройних формувань приблизно за 3 км на південний схід від мосту в Щасті був закритим.

### **Прикордонні райони, які не контролюються урядом<sup>6</sup>**

5 лютого впродовж близько 1 години спостереження в пункті пропуску на кордоні поблизу н. п. Маринівка (78 км на схід від Донецька) спостерігачі бачили, що в Україну в'їхали 8 автомобілів (зокрема 3 з табличками «ДНР») та 3 вантажівки з критими вантажними відсіками (зокрема 2 з табличками «ДНР»), а також увійшли 15 осіб (6 жінок і 7 чоловіків різного віку та 2 дитини). Тимчасом з України виїхали 10 автомобілів (зокрема 6 з табличками «ДНР»), 5 вантажівок із критими вантажними відсіками (зокрема 2 з табличками «ДНР») та 1 автобус (з табличками «ДНР»), на борту якого перебували приблизно 50 осіб різних статі та віку.

Упродовж близько 1 години спостереження в пункті пропуску на кордоні біля н. п. Новоазовськ (102 км на південний схід від Донецька) спостерігачі бачили, що в Україну в'їхали 5 автомобілів (зокрема 3 з табличками «ДНР») та 5 вантажівок із критими вантажними відсіками (зокрема 2 з табличками «ДНР»). Тимчасом з України виїхали 6 автомобілів (зокрема 3 з табличками «ДНР») та 3 вантажівки з критими вантажними відсіками (з табличками «ДНР»).

### **Масове зібрання в Харкові**

5 лютого в Харкові команда СММ здійснювала моніторинг масового зібрання за участі близько 2 тис. осіб (орієнтовно 70 % — чоловіки 20–69 років) із понад 100 державними прапорами України та кількома червоно-чорними стягами, а також транспарантами з написами «Україна понад усе» та «Ні війні». За спостереженнями Місії, учасники зібралися на площі Конституції та рушили в напрямку площі Свободи, звідки на сцені деякі виступали з промовами. Крім цього, спостерігачі зауважили, що на чолі ходи були 2 представники (чоловіки 40–49 років) руху «Національний корпус», які стояли на вантажівці та скандували «Україна понад усе!», «Слава Україні!», «Слава ветеранам!», «Харків — це Україна!» та «Харків — це лінія Маннергейма України!». Команда СММ констатувала спокійну ситуацію, а також зафіксувала поблизу приблизно 550 правоохоронців та 10 машин спецпризначенців.

<sup>6</sup> Відповідно до постанов Кабінету Міністрів України, прийнятих у 2014 році, роботу цих та інших пунктів пропуску на кордоні, що не контролюються урядом, офіційно призупинено.

Місія продовжувала стежити за ситуацією в Херсоні, Одесі, Івано-Франківську, Львові, Дніпрі, Чернівцях і Києві, не зафіксувавши змін у безпековій ситуації.

### **\*Обмеження свободи пересування та інші перешкоди у виконанні мандата СММ**

*Робота з моніторингу та свобода пересування СММ обмежені загрозами у сфері безпеки, включаючи ризики, пов'язані з наявністю мін і невибухлих боєприпасів, а також іншими перешкодами, які щодня змінюються. Мандат СММ передбачає безпечний і надійний доступ по всій Україні. Усі підписанти Мінських угод погодилися з необхідністю забезпечення безпечного та надійного доступу, а також із тим, що обмеження свободи пересування СММ є порушенням і що на такі порушення необхідно оперативно реагувати. Вони також дійшли згоди, що Спільний центр із контролю та координації (СЦКК) повинен сприяти такому реагуванню та здійснювати загальну координацію робіт із розмінування. Однак збройні формування в окремих районах Донецької та Луганської областей часто відмовляють СММ у доступі до районів, прилеглих до непідконтрольних урядові ділянок кордону України (наприклад, див. [Щоденний звіт СММ від 2 лютого 2022 року](#)). Діяльність СММ у Донецькій та Луганській областях, як і раніше, є обмеженою після того, як [23 квітня 2017 року поблизу Пришиба стався інцидент, який призвів до загибелі людини](#). Унаслідок цього спроможність Місії вести спостереження залишалася обмеженою.*

*Регулярні обмеження на ділянках розведення сил і засобів і через міни/невибухли боєприпаси:*

- Не здійснивши суцільного розмінування, вилучення невибухлих боєприпасів та усунення інших перешкод, сторони і далі відмовляли СММ у необмеженому доступі, а також у можливості пересуватися окремими дорогами, які раніше були визначені як важливі для здійснення Місією ефективного моніторингу та для пересування цивільних осіб.

#### Інші перешкоди<sup>7</sup>:

- 5 лютого БПЛА СММ дальнього радіуса дії зазнавав впливу перешкод сигналу GPS (за оцінкою, унаслідок імовірного глушіння), пролітаючи над районами між н. п. Новоандріївка (підконтрольний урядові, 75 км на північний захід від Донецька) та н. п. Костянтинівка (підконтрольний урядові, 60 км на північ від Донецька), між н. п. Прохладне (непідконтрольний урядові, 54 км на південний схід від Луганська) та н. п. Зуївка (непідконтрольний урядові, 34 км на схід від Донецька), а також поблизу н. п. Старорайське (підконтрольний урядові, 72 км на північ від Донецька). Той самий БПЛА зазнавав впливу перешкод сигналу обох модулів GPS (за оцінкою, унаслідок глушіння), пролітаючи над районами між Костянтинівкою та Прохладним, а також між Зуівкою та Старорайським.
- Того ж дня БПЛА СММ малого радіуса дії зазнавали впливу перешкод сигналу GPS (за оцінкою, унаслідок імовірного глушіння) під час п'яти польотів: по одному разу поблизу підконтрольних урядові н. п. Широкине (100 км на південь від Донецька), н. п. Курдюмівка (54 км на північ від Донецька), н. п. Озарянівка (кол. Перше Травня; 52 км на північ від Донецька), н. п. Комишуваха (68 км на захід від Луганська) та н. п. Золоте-2 (Карбоніт; 62 км на захід від Луганська). Під час останнього польоту спостерігачі втратили контроль над просторовим положенням БПЛА. Повернути апарат не вдалося (див. вище).

<sup>7</sup> У зазначених у цьому розділі випадках імовірного глушіння та глушіння перешкоди могли створювати з будь-якого місця в радіусі десятків кілометрів від місцеположення БПЛА.



- 6 лютого під час 2 польотів над ділянкою розведення в районі н. п. Петрівське (непідконтрольний урядові, 41 км на південь від Донецька) БПЛА СММ малого радіуса дії зазнавав впливу перешкод сигналу GPS (за оцінкою, унаслідок імовірного глушіння). Під час другого польоту спостерігачі втратили контроль над просторовим положенням БПЛА. Повернути апарат не вдалося (див. вище).
- Того ж дня БПЛА СММ малого радіуса дії, за оцінкою, потрапив під вогонь зі стрілецької зброї під час польоту над районами поблизу н. п. Первомайськ (непідконтрольний урядові, 58 км на захід від Луганська). Під час зазначеного та чотирьох інших польотів над цими районами БПЛА зазнавав впливу перешкод сигналу GPS (за оцінкою, унаслідок імовірного глушіння).

**Таблиця ознак військової присутності та присутності військового типу в зоні безпеки<sup>8</sup>**

Дата	К-ть	Вид	Місце	Джерело спостереження
<b>підконтрольні уряду райони</b>				
04.02.2022	1	бойова броньована машина (невстановленого типу)	поблизу н. п. Капітанове (49 км на північний захід від Луганська)	міні-БПЛА
	1	бойова броньована машина (типу БМП)	на території об'єкту поблизу н. п. Нижнє (56 км на північний захід від Луганська)	
	2	бойова броньована машина (невстановленого типу)	поблизу н. п. Боброве (56 км на північний захід від Луганська)	
06.02.2022	1	бронетранспортер (БТР-70)	поблизу н. п. Новобахмутівка (28 км на північ від Донецька)	патруль
<b>непідконтрольні уряду райони</b>				
04.02.2022	1	бойова броньована машина (невстановленого типу)	поблизу н. п. Петрівське (41 км на південь від Донецька)	міні-БПЛА

<sup>8</sup> Згадана в цьому розділі техніка не підпадає під дію Мінських угод щодо відведення озброєння.

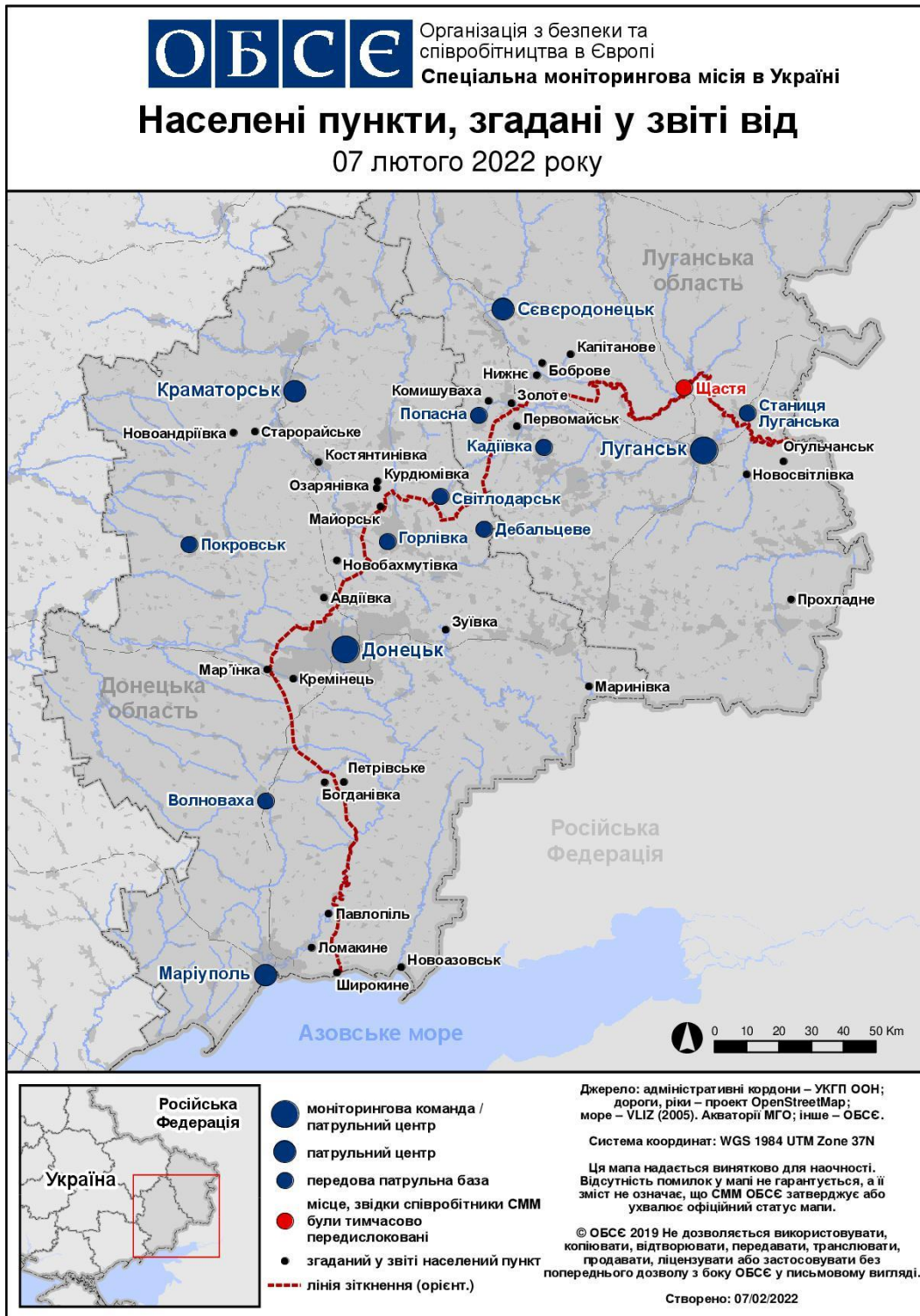
**Таблиця порушень режиму припинення вогню станом на 6 лютого 2022 року<sup>9</sup>**

Місце розміщення СММ	Місце події	Спосіб	К-ть	Спостереження	Опис	Озброєння	Дата, час
камера СММ на КПВВ у н. п. Гнутове (підконтрольний уряду, 90 км на Пд від Донецька)	1–4 км на СхПнСх	зафіксувала	8	Н/Д боеприпас	Пн–Пд	Н/Д	05.02, 18:03
	3–5 км на СхПнСх	зафіксувала	1	Н/Д боеприпас	випущений(-а) угору	Н/Д	05.02, 18:03
	3–5 км на СхПнСх	зафіксувала	1	вибух	вибух у повітрі (після попередньої події; також зафіксовано камерами СММ у Широкиному та Чермалику)	Н/Д	05.02, 18:03
камера СММ за 1 км на ПдЗх від н. п. Широкине (підконтрольний уряду, 100 км на Пд від Донецька)	3–5 км на ПнПнСх	зафіксувала	1	вибух	невизначеного походження	Н/Д	04.02, 21:08
	3–5 км на ПнПнСх	зафіксувала	1	Н/Д боеприпас	випущений(-а) угору	Н/Д	04.02, 21:10
	3–5 км на Пн	зафіксувала	1	Н/Д боеприпас	СхПдСх–ЗхПнЗх	Н/Д	04.02, 21:22
	3–5 км на ПнПнСх	зафіксувала	1	Н/Д боеприпас	СхПдСх–ЗхПнЗх	Н/Д	04.02, 21:29
	3–5 км на Пн	зафіксувала	3	Н/Д боеприпас	СхПдСх–ЗхПнЗх	Н/Д	04.02, 21:53
	3–5 км на ПнПнСх	зафіксувала	2	Н/Д боеприпас	Зх–Сх	Н/Д	04.02, 22:22
	3–5 км на Пн	зафіксувала	1	Н/Д боеприпас	випущений(-а) угору	Н/Д	04.02, 22:23
	3–5 км на ПнПнСх	зафіксувала	3	вибух	невизначеного походження	Н/Д	04.02, 22:31
3–5 км на Пн	зафіксувала	1	вибух	невизначеного походження	Н/Д	05.02, 17:45	
ПдСх околиця н. п. Авдіївка (підконтрольний уряду, 17 км на Пн від Донецька)	1 км на ПнПнЗх	чули	1	черга		стрілецька зброя	05.02, 09:35
ПнПнСх околиця н. п. Павлопіль (підконтрольний уряду, 84 км на Пд від Донецька)	2–3 км на СхПнСх	чули	2	вибух	невизначеного походження	Н/Д	05.02, 10:53–10:55
	2–3 км на СхПнСх	чули	5	вибух	невизначеного походження	Н/Д	05.02, 11:10–11:23
	2–3 км на СхПнСх	чули	93	постріл		стрілецька зброя	05.02, 11:10–11:23
	2–3 км на СхПнСх	чули	14	черга		стрілецька зброя	05.02, 11:10–11:23
	3–5 км на ПдСх	чули	13	вибух	невизначеного походження	Н/Д	05.02, 11:25–11:30
	2–3 км на СхПнСх	чули	23	постріл		стрілецька зброя	05.02, 11:25–11:30
	2–3 км на СхПнСх	чули	57	черга		стрілецька зброя	05.02, 11:25–11:30
приблизно 2,5 км на ПдПдСх від н. п. Ломакіне (підконтрольний уряду, 93 км на Пд від Донецька)	1,5–2,5 км на Зх	чули	132	черга		стрілецька зброя	05.02, 12:30–12:47
	1,5–2,5 км на Зх	чули	17	постріл		стрілецька зброя	05.02, 12:50–12:55
камера СММ на Пн околиці н. п. Попасна (підконтрольний уряду, 69 км на Зх від Луганська)	3–5 км на ПдСх	зафіксувала	1	освітлювальна ракета	випущений(-а) угору (за оцінкою, поза ділянкою розведення в районі Золотого)	Н/Д	05.02, 17:24
500 м на ПнЗх від н. п. Калинове-Борщувате (непідконтрольний уряду, 61 км на Зх від Луганська)	3–5 км на ПнПнЗх	чули	1	вибух	невизначеного походження (за оцінкою, поза ділянкою розведення в районі Золотого)	Н/Д	05.02, 10:35
камера СММ на КПВВ у н. п. Майорськ (підконтрольний уряду, 45 км на ПнСх від Донецька)	2–4 км на СхПнСх	зафіксувала	2	Н/Д боеприпас	ПнЗх–ПдСх	Н/Д	06.02, 17:24
	2–4 км на СхПнСх	зафіксувала	10	Н/Д боеприпас	ПнЗх–ПдСх	Н/Д	06.02, 17:24
камера СММ за 1 км на ПдЗх від н. п. Широкине (підконтрольний уряду, 100 км на Пд від Донецька)	5–7 км на Пн	зафіксувала	1	спалах дульного полум'я		Н/Д	05.02, 20:47
	5–7 км на Пн	зафіксувала	1	Н/Д боеприпас	Зх–Сх	Н/Д	05.02, 21:52
	5–7 км на Пн	зафіксувала	1	спалах дульного полум'я		Н/Д	05.02, 22:24
	5–7 км на Пн	зафіксувала	1	вибух	розрив (після попередньої події)	Н/Д	05.02, 22:24
	5–7 км на Пн	зафіксувала	1	вибух	невизначеного походження	Н/Д	05.02, 22:38

<sup>9</sup> У таблиці вказані лише порушення режиму припинення вогню, які були зафіксовані безпосередньо патрулями чи камерами СММ, а також ті випадки, які Місія оцінює як навчання з бойовою стрільбою, контрольовані підриви тощо. Зазначені деталі (а саме: відстань, напрямок, тип зброї тощо) базуються на оцінках, зроблених спостерігачами на місцях і спеціалістами з технічного моніторингу, і необов'язково завжди є точними. Напис «невідомо» (Н/Д) означає, що СММ не змогла підтвердити таку інформацію у зв'язку з відстанню, погодними умовами, технічними обмеженнями та/або з інших причин. Одні і ті ж самі, за оцінкою СММ, порушення режиму припинення вогню, зафіксовані паралельно декількома патрулями/камерами, відображаються в таблиці лише один раз.

Місце розміщення СММ	Місце події	Спосіб	К-ть	Спостереження	Опис	Озброєння	Дата, час
	5-7 км на Пн	зафіксувала	1	вибух	невизначеного походження	Н/Д	05.02, 22:38
	5-7 км на Пн	зафіксувала	1	Н/Д боеприпас	ПдЗх-ПнСх	Н/Д	05.02, 22:49
	5-7 км на Пн	зафіксувала	1	Н/Д боеприпас	СхПдСх-ЗхПнЗх	Н/Д	05.02, 22:49
	5-7 км на Пн	зафіксувала	2	Н/Д боеприпас	Пд-Пн	Н/Д	05.02, 22:49
	5-7 км на Пн	зафіксувала	1	Н/Д боеприпас	Сх-Зх	Н/Д	05.02, 22:50
	3-5 км на Пн	зафіксувала	1	спалах дульного полум'я		Н/Д	05.02, 23:15
	3-5 км на Пн	зафіксувала	1	Н/Д боеприпас	Зх-Сх	Н/Д	05.02, 23:15
	5-7 км на Пн	зафіксувала	2	вибух	невизначеного походження	Н/Д	05.02, 23:18
	4-6 км на Пн	зафіксувала	2	вибух	невизначеного походження	Н/Д	05.02, 23:20
	5-7 км на Пн	зафіксувала	3	освітлювальна ракета	випущений(-а) угору (також зафіксовано камерою СММ у Гнутовому)	Н/Д	05.02, 17:58
приблизно 8 км на ПнЗх від н. п. Горлівка (непідконтрольний уряду, 39 км на ПнСх від Донецька)	3-5 км на Сх	чули	5	вибух	невизначеного походження	Н/Д	06.02, 12:15-12:18
камера СММ у н. п. Золоте (підконтрольний уряду, 60 км на Зх від Луганська)	3-5 км на Сх	зафіксувала	3	Н/Д боеприпас	ПнЗх-ПдСх (за оцінкою, поза ділянкою розведення)	Н/Д	05.02, 20:05
	3-5 км на Сх	зафіксувала	2	Н/Д боеприпас	Пд-Пн (за оцінкою, поза ділянкою розведення)	Н/Д	05.02, 20:42
	3-5 км на Сх	зафіксувала	1	Н/Д боеприпас	Пд-Пн (за оцінкою, поза ділянкою розведення)	Н/Д	05.02, 22:06
ПдПдСх околиця н. п. Золоте-5 (Михайлівка; непідконтрольний уряду, 60 км на Зх від Луганська)	1-2 км на ПнПнЗх	чули	1	постріл	за оцінкою, поза ділянкою розведення в районі Золотого	стрілецька зброя	06.02, 11:18
4 км на ПнСх від н. п. Первомайськ (непідконтрольний уряду, 58 км на Зх від Луганська)	0,8-1 км на ПнПнЗх	чули	26	постріл	за оцінкою, поза ділянкою розведення в районі Золотого	стрілецька зброя	06.02, 11:54-11:57

### Мапа Донецької та Луганської областей<sup>10</sup>



<sup>10</sup> За рішенням Постійної ради №1117 від 21 березня 2014 року, СММ базується в десяти містах по всій Україні (Херсон, Одеса, Львів, Івано-Франківськ, Харків, Донецьк, Дніпро, Чернівці, Луганськ і Київ). Ця мапа східної України призначена для ілюстративних цілей. На ній вказані населені пункти, згадані у звіті, а також ті, де є офіси СММ (моніторингові команди, патрульні центри та передові патрульні бази) у Донецькій і Луганській областях. (Червоним кольором виділено передову патрульну базу, з якої співробітники СММ були тимчасово передислоковані згідно з рекомендаціями експертів з безпеки з деяких держав-учасниць ОБСЄ та з урахуванням вимог СММ щодо безпеки. СММ використовує ці приміщення у світлу пору доби, а також патрулює в цьому населеному пункті вдень).