

# Ежедневный отчет № 26/2022

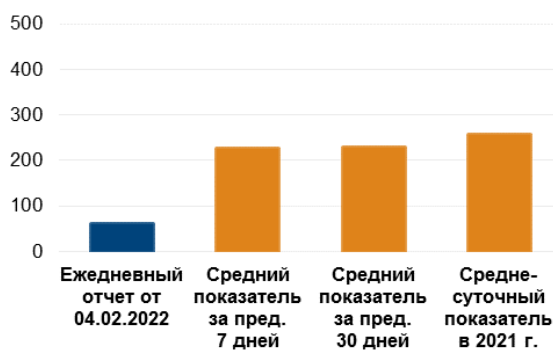
от 4 февраля 2022 года<sup>1</sup>

## Краткое изложение

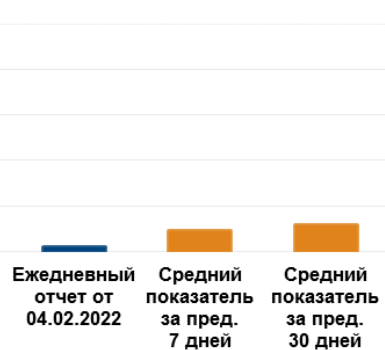
- В Донецкой области СММ зафиксировала 29 нарушений режима прекращения огня, включая 4 взрыва. За предыдущий отчетный период в этой области зафиксировано 292 нарушения.
- В Луганской области Миссия зафиксировала 31 нарушение режима прекращения огня, включая 6 взрывов. За предыдущий отчетный период в этой области зафиксировано 114 нарушений.
- В Луганской области вооруженные формирования не пропустили сотрудника СММ вблизи Станицы Луганской\*.
- Миссия продолжала осуществлять мониторинг на участках разведения сил и средств в районах Станицы Луганской, Золотого и Петровского.
- СММ осуществляла мониторинг функционирования и ремонта жизненно важных объектов гражданской инфраструктуры.
- Миссия продолжала наблюдать за ситуацией с гражданским населением, в том числе на 5 КПВВ, а также на 3 соответствующих блокпостах вооруженных формирований в Донецкой и Луганской областях.
- СММ осуществляла мониторинг в 3 пунктах пропуска на границе с Беларусью и Российской Федерацией, не зафиксировав там изменений в обстановке с безопасностью.
- Команда Миссии осуществляла мониторинг массового собрания в Киеве.
- Свободу передвижения СММ по-прежнему ограничивали\*.

## Нарушения режима прекращения огня<sup>2</sup>

**К-во зафиксированных нарушений режима прекращения огня<sup>3</sup>**



**К-во зафиксированных взрывов<sup>4</sup>**



<sup>1</sup> На основании информации, поступившей от мониторинговых команд по состоянию на 19:30 3 февраля 2022 года (по восточноевропейскому времени). В течение отчетного периода возможности ведения наблюдения при помощи большинства камер Миссии были ограничены из-за погодных условий.

<sup>2</sup> Более подробная информация обо всех случаях нарушения режима прекращения огня представлены в приложении.

<sup>3</sup> В том числе взрывы.

<sup>4</sup> В том числе вследствие огня из вооружения неустановленного типа.

## Карта с зафиксированными нарушениями режима прекращения огня



Организация по безопасности и сотрудничеству в Европе  
Специальная мониторинговая миссия в Украине

### Зафиксированные СММ нарушения режима прекращения огня 3 февраля 2022 г.



#### Концентрация нарушений режима прекращения огня

- Высокая
- 
- Низкая
- Взрыв
- Населенный пункт
- Линия соприкосновения (ориентир.)

Источники: административные границы — УКГВ ООН; дороги, реки — проект OpenStreetMap; море — VLIZ (2005), Акватории МГО; другое — ОБСЕ.

Система координат: WGS 1984 UTM Zone 37N

Данная карта предоставляется исключительно для наглядности. Отсутствие ошибок не гарантировано, а ее содержание не подразумевает, что СММ ОБСЕ утверждает или одобряет официальный статус карты.

© СММ ОБСЕ 2019 Не разрешается использовать, копировать, воспроизводить, передавать, транслировать, продавать, лицензировать или применять без предварительного разрешения со стороны ОБСЕ в письменном виде.  
Создано: 04/02/2022

В Донецкой области СММ зафиксировала 29 нарушений режима прекращения огня, в том числе 4 взрыва неопределенного происхождения. Большинство нарушений произошло в районе к северо-востоку от н. п. Гнутово (подконтрольный правительству, 90 км к югу от Донецка). За [предыдущий отчетный период](#) в области зафиксировано 292 нарушения режима прекращения огня.

В Луганской области Миссия зафиксировала 31 нарушение режима прекращения огня, в том числе 6 взрывов неопределенного происхождения. Все нарушения произошли к западу от участка разведения в районе н. п. Золотое (подконтрольный правительству, 60 км к западу от Луганска) (см. ниже), а также в районе к юго-западу от н. п. Станица Луганская (подконтрольный правительству, 16 км к северо-востоку от Луганска). За [предыдущий отчетный период](#) в области зафиксировано 114 нарушений режима прекращения огня.

После заседания Трехсторонней контактной группы 22 июля 2020 года, на котором была достигнута договоренность о Мерах по усилению режима прекращения огня, начиная с 00:01 27 июля 2020 года и до конца отчетного периода СММ зафиксировала не менее 105 777 нарушений режима прекращения огня в Донецкой и Луганской областях (в том числе 28 766 взрывов, 25 393 пролетевших неопределенных боеприпаса, 452 вспышки дульного пламени, 484 осветительные ракеты, а также не менее 50 682 очереди и выстрела).

### **В Луганской области вооруженные формирования не пропустили сотрудника Миссии вблизи Станицы Луганской**

3 февраля вооруженные формирования в Луганской области не пропустили сотрудника СММ в неподконтрольные правительству районы. Патруль Миссии следовал из подконтрольных правительству районов.

Запрет доступа произошел в 10:55 на блокпосте вооруженных формирований южнее моста у Станицы Луганской (15 км к северо-востоку от Луганска). Член вооруженных формирований не пропустил сотрудника Миссии в неподконтрольные правительству районы, мотивировав это «отсутствием предварительного уведомления о количестве членов СММ, которые будут осуществлять пересечение». Из-за этого сотрудник Миссии — руководитель команды СММ в Луганске — не смог осуществить пересечение в неподконтрольные правительству районы и вернулся на базу в подконтрольном правительству н. п. Северодонецк (74 км к северо-западу от Луганска).

О пересечении СММ предварительно уведомила, хотя и не обязана это делать, по соображениям вежливости в связи с COVID-19. Такие дополнительные, однако постоянные ограничения, с которыми сталкивается Миссия, ухудшают и обуславливают передвижение и деятельность СММ (см. [Оперативный отчет СММ № 3/2022](#))\*.

### **Участки разведения в районах Станицы Луганской, Золотого и Петровского<sup>5</sup>**

В пределах участка разведения в районе Станицы Луганской наблюдатели видели 3 членов вооруженных формирований (с нарукавными повязками с надписью «СЦКК»)

---

<sup>5</sup> Разведение предусмотрено Рамочным решением Трехсторонней контактной группы о разведении сил и средств от 21 сентября 2016 года.

южнее отремонтированного пролета моста у Станицы Луганской.

Члены патрулей Миссии слышали 6 взрывов неопределенного происхождения и 10 очередей из стрелкового оружия, по оценке, вне **участка разведения в районе Золотого**, но в пределах 5 км от его края (подробнее см. таблицу ниже).

Возле блокпоста вооруженных формирований южнее участка разведения команда СММ видела 1 члена вооруженных формирований (с нарукавной повязкой с надписью «СЦКК»). Наблюдатели вновь видели 7 ранее зафиксированных контейнеров, размещенных южнее южного края участка разведения и в его пределах. Кроме этого, по наблюдениям Миссии, ранее зафиксированные шлагбаумы на автодороге Т1316, на южном крае участка, по-прежнему были закрыты.

Осуществляя мониторинг в 3 местах вблизи **участка разведения в районе н. п. Петровское** (неподконтрольный правительству, 41 км к югу от Донецка), наблюдатели отметили там спокойную обстановку.

### **Отвод вооружения**

СММ продолжила осуществлять мониторинг отвода вооружения, предусмотренного Меморандумом, а также Комплексом мер и Дополнением к нему.

### **Признаки военного присутствия и присутствия военного типа в зоне безопасности**

В Донецкой области Миссия зафиксировала 1 командно-штабную машину в жилом квартале и 2 боевые бронированные машины (включая 1, предположительно, ББМ) на территории объекта в неподконтрольных правительству районах, а также 1 зенитную установку возле жилого квартала в неподконтрольном правительству районе (подробнее см. таблицу ниже).

### **Предупреждающие знаки о минной опасности вблизи Покровска Донецкой области**

На юго-восточной окраине н. п. Покровск (бывш. Красноармейск; неподконтрольный правительству, 55 км к северо-западу от Донецка) наблюдатели видели 2 прямоугольных предупреждающих знака о минной опасности (на каждом были изображение двух красных треугольников и белого черепа с перекрещенными костями, а также предупреждающие надписи), о которых ранее в отчетах не сообщалось, по обе стороны от автодороги М04.

### **Усилия Миссии по содействию обеспечению функционирования и ремонта жизненно важных объектов гражданской инфраструктуры**

СММ продолжала содействовать обеспечению функционирования Донецкой фильтровальной станции (15 км к северу от Донецка).

Миссия также осуществляла мониторинг ремонтных работ на шламонакопителях фенольного завода в районе н. п. Нелеповка (неподконтрольный правительству, 40 км к северу от Донецка).

### **Обстановка на КПВВ и соответствующих блокпостах**

В Донецкой области СММ отметила, что контрольные пункты въезда-выезда (КПВВ) вблизи н. п. Марьинка (подконтрольный правительству, 23 км к юго-западу от Донецка) и Гнутово были открыты, а соответствующий блокпост вооруженных формирований около н. п. Кременец (неподконтрольный правительству, 16 км к юго-западу от Донецка) был закрыт.

В Луганской области, по наблюдениям Миссии, КПВВ в Станице Луганской и соответствующий блокпост вооруженных формирований южнее отремонтированного пролета моста у Станицы Луганской были открыты, а пешеходы ожидали в очередях пересечения в обоих направлениях.

Наблюдатели отметили, что КПВВ у Золотого и в н. п. Счастье (подконтрольный правительству, 20 км к северу от Луганска) были открыты, однако соответствующий блокпост вооруженных формирований южнее участка разведения в районе Золотого был закрыт.

### **Мониторинг в 3 пунктах пропуска на границе с Беларусью и Российской Федерацией**

1 и 2 февраля, осуществляя мониторинг в пунктах пропуска на границе в н. п. Гремяч (285 км к северо-востоку от Киева), н. п. Николаевка (248 км к северо-востоку от Киева) и н. п. Сеньковка (202 км к северо-востоку от Киева) Черниговской области, команды Миссии отметили, что первые два пункта пропуска по-прежнему были закрыты, а последний пункт пропуска был открыт, зафиксировав там пассажиро-транспортный поток в обеих направлениях. Во всех местах наблюдатели не зафиксировали изменений в обстановке с безопасностью.

### **Мониторинг массового собрания в Киеве**

2 февраля перед зданием телеканала на ул. Жилянской, 101А, в Киеве команда СММ осуществляла мониторинг массового собрания при участии примерно 200 человек (разных пола и возраста). Некоторые участники держали государственные флаги Украины, а также флаги «Неизвестного патриота», «Бастиона» и «Правого сектора», воспроизводили при помощи громкоговорителей записи речей и гимн Украины, выступали с критикой в адрес телеканала и его владельца, а также высказывали поддержку Вооруженным силам Украины, в том числе нанеся граффити на двери здания телеканала и расположенную неподалеку кабинку охраны. Наблюдатели отметили, что другие люди бросали зажженные фаеры на территорию объекта, а также метали красную краску в большой баннер на стене здания с изображением лиц ведущих телеканала. Кроме того, по наблюдениям команды Миссии, сотрудники правоохранительных органов не дали некоторым участникам сломать главные ворота. Наблюдатели видели, что на самодельной сцене вблизи здания телеканала перед собравшимися выступал политик. По наблюдениям СММ, поблизости находились представители средств массовой информации и гражданского общества, сотрудники отряда быстрого реагирования Красного Креста Украины, а также примерно 50 сотрудников правоохранительных органов.

Миссия продолжала следить за ситуацией в Херсоне, Одессе, Львове, Ивано-Франковске, Харькове, Днепре и Черновцах, не зафиксировав изменений в обстановке с безопасностью.

### **\*Ограничение свободы передвижения и другие препятствия в выполнении мандата СММ**

*Деятельность по мониторингу и свобода передвижения СММ ограничены из-за угроз в области безопасности, включая риски, связанные с наличием мин и неразорвавшихся боеприпасов, а также другими препятствиями, которые ежедневно меняются. Мандат СММ предусматривает свободный и безопасный доступ по всей Украине. Все подписанты Минских соглашений согласились с необходимостью свободного и безопасного доступа, а также с тем, что ограничение свободы передвижения СММ является нарушением и что на подобные нарушения необходимо оперативно реагировать. Они также согласились с тем, что Совместный центр контроля и координации (СЦКК) должен содействовать такому реагированию и осуществлять общую координацию работ по разминированию. Однако вооруженные формирования в отдельных районах Донецкой и Луганской областей часто отказывают СММ в доступе к районам, прилегающим к неподконтрольным правительству участкам границы Украины (например, см. [Ежедневный отчет СММ от 2 февраля 2022 года](#)). Деятельность СММ в Донецкой и Луганской областях, по-прежнему оставалась ограниченной после того, как [23 апреля 2017 года вблизи Пришиба произошел инцидент, который привел к гибели человека](#). В связи с этим способность Миссии осуществлять наблюдение была по-прежнему ограничена.*

*Регулярные ограничения на участках разведения сил и средств и из-за мин/неразорвавшихся боеприпасов:*

- Не осуществив сплошное разминирование, извлечение неразорвавшихся боеприпасов и прочих препятствий, стороны по-прежнему отказывали СММ в неограниченном доступе, а также в возможности передвигаться по отдельным дорогам, которые ранее были определены как важные для осуществления Миссией эффективного мониторинга и для передвижения гражданских лиц.

**Таблица признаков военного присутствия и присутствия военного типа в зоне безопасности<sup>6</sup>**

Дата	К-во	Вид	Место	Источник наблюдения
<b>подконтрольные правительству районы</b>				
01.02.2022	1	бронетранспортер (предположительно МТ-ЛБ)	на территории объекта вблизи н. п. Клиновое (68 км к северо-востоку от Донецка)	БПЛА малого радиуса действия
	1	боевая бронированная машина (неустановленного типа)		
02.02.2022	1	командно-штабная машина (Р-142)	в жилом районе н. п. Павлополь (84 км к югу от Донецка)	
<b>неподконтрольные правительству районы</b>				
03.02.2022	1	зенитная установка (ЗУ-23, 23 мм)	вблизи жилого квартала н. п. Каштановое (13 км к северу от Донецка)	патруль

<sup>6</sup> Упомянутая в этом разделе техника не подпадает под действие Минских соглашений об отводе вооружений.

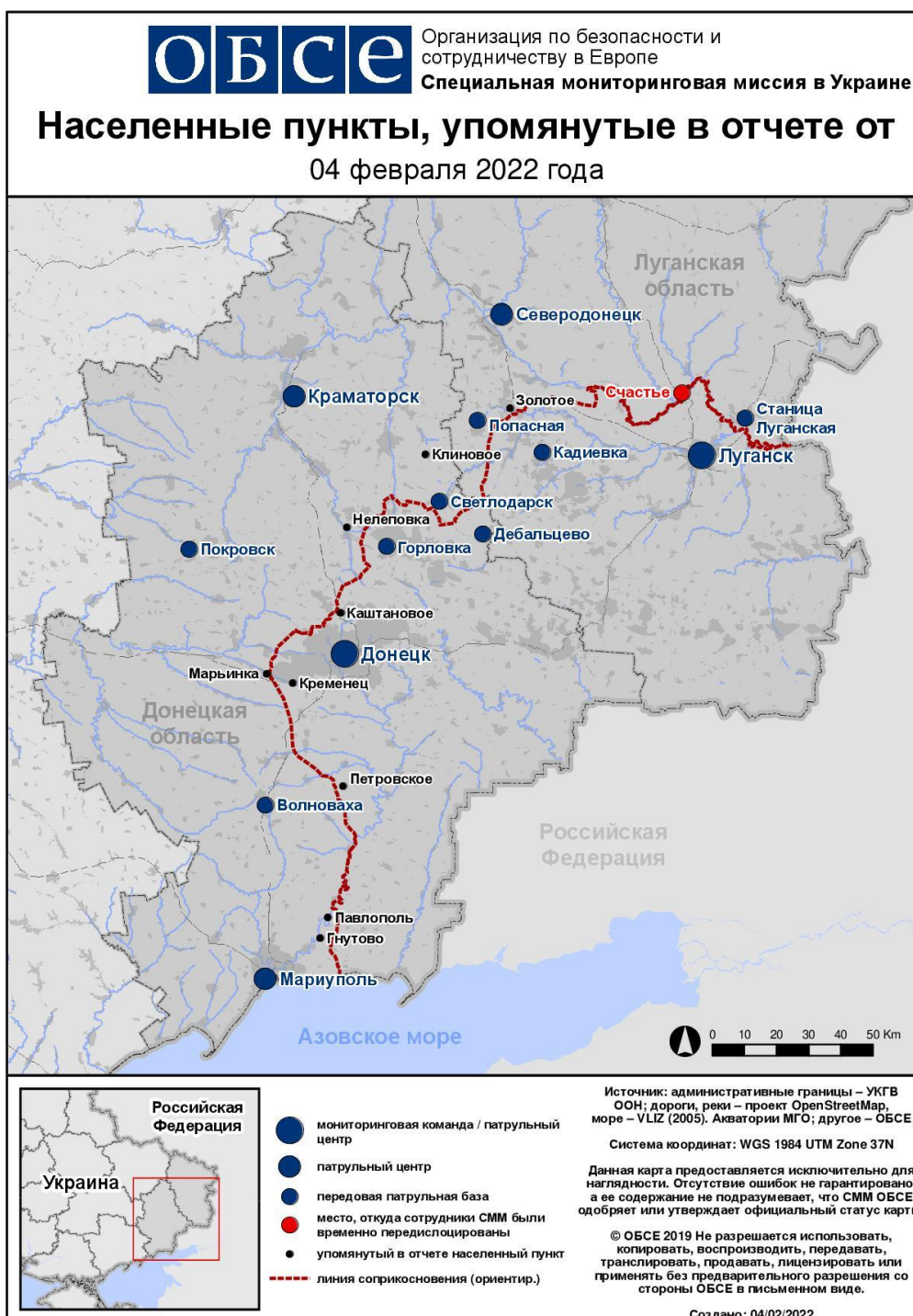
**Таблица нарушений режима прекращения огня по состоянию на 3 февраля 2022 года<sup>7</sup>**

Месторасположение СММ	Место события	Способ	К-во	Наблюдение	Описание	Вооружение	Дата, время
камера СММ на КПВВ в н. п. Гнутово (подконтрольный правительству, 90 км к Ю от Донецка)	3–5 км к В	зафиксировала	10	Н/Д боеприпас	ССЗ–ЮЮВ	Н/Д	03.02, 18:13
	3–5 км к В	зафиксировала	8	Н/Д боеприпас	ССЗ–ЮЮВ	Н/Д	03.02, 18:15
	3–5 км к В	зафиксировала	4	Н/Д боеприпас	ССЗ–ЮЮВ	Н/Д	03.02, 18:27
	3–5 км к В	зафиксировала	1	взрыв	неопределенного происхождения	Н/Д	03.02, 18:27
н. п. Светлодарск (подконтрольный правительству, 57 км к СВ от Донецка)	2–4 км к СВ	слышали	3	очередь		крупнокалиберный пулемет	02.02, 19:32
примерно 1,5 км к ВЮВ от н. п. Луганское (подконтрольный правительству, 59 км к СВ от Донецка)	3–5 км к ЮЮВ	слышали	1	взрыв	неопределенного происхождения	Н/Д	03.02, 10:12
СВ окраина н. п. Авдеевка (подконтрольный правительству, 17 км к С от Донецка)	2–3 км к СВ	слышали	2	взрыв	неопределенного происхождения	Н/Д	03.02, 11:21
С окраина н. п. Попасная (подконтрольный правительству, 69 км к З от Луганска)	5–7 км к В	слышали	2	взрыв	неопределенного происхождения (по оценке, за пределами участка разведения в районе Золотого)	Н/Д	02.02, 20:20
	5–7 км к В	слышали	2	взрыв	неопределенного происхождения (по оценке, за пределами участка разведения в районе Золотого)	Н/Д	02.02, 22:20
примерно 300 м к ЮЮВ от моста вблизи Станицы Луганской (15 км к СВ от Луганска)	5–7 км к ЮЗ	слышали	15	выстрел		стрелковое оружие	03.02, 10:48–11:00
В окраина н. п. Попасная (подконтрольный правительству, 69 км к З от Луганска)	1 км к СВ	слышали	10	очередь	по оценке, за пределами участка разведения в районе Золотого	стрелковое оружие	03.02, 13:30
	1 км к СВ	слышали	2	взрыв	неопределенного происхождения (по оценке, за пределами участка разведения в районе Золотого)	Н/Д	03.02, 13:30–13:32

<sup>7</sup> В таблице указаны исключительно нарушения режима прекращения огня, зафиксированные непосредственно патрулями Миссии или камерами СММ, а также те случаи, которые Миссия оценивает как учения с боевой стрельбой, контролируемые подрывы и т. п. Указанные детали, а именно: расстояние, направление, тип оружия и т. д., основаны на оценках, сделанных наблюдателями на местах и специалистами по техническому мониторингу, и необязательно всегда являются точными. Надпись «нет данных» (Н/Д) означает, что СММ не смогла подтвердить информацию из-за расстояния, погодных условий, технических ограничений и/или по другим причинам. Одни и те же самые, по оценке СММ, нарушения режима прекращения огня, зафиксированные параллельно несколькими патрулями/камерами, отражаются в таблице только один раз.



## Карта Донецкой и Луганской областей<sup>8</sup>



<sup>8</sup> По решению Постоянного совета №1117 от 21 марта 2014 года, СММ базируется в десяти городах по всей Украине (Херсон, Одесса, Львов, Ивано-Франковск, Харьков, Донецк, Днепр, Черновцы, Луганск и Киев). Эта карта восточной Украины предназначена для иллюстративных целей. На ней указаны населенные пункты, упомянутые в отчете, а также те, где находятся офисы СММ (мониторинговые команды, патрульные центры и передовые патрульные базы) в Донецкой и Луганской областях. (Красным цветом выделено передовую патрульную базу, с которой сотрудники СММ были временно передислоцированы на основании рекомендаций экспертов по безопасности из некоторых государств-участников ОБСЕ и с учетом требований СММ по безопасности. Миссия использует эти помещения в светлую пору суток, а также патрулирует в этом населенном пункте днем).