

# Ежедневный отчет № 300/2021

от 22 декабря 2021 года<sup>1</sup>

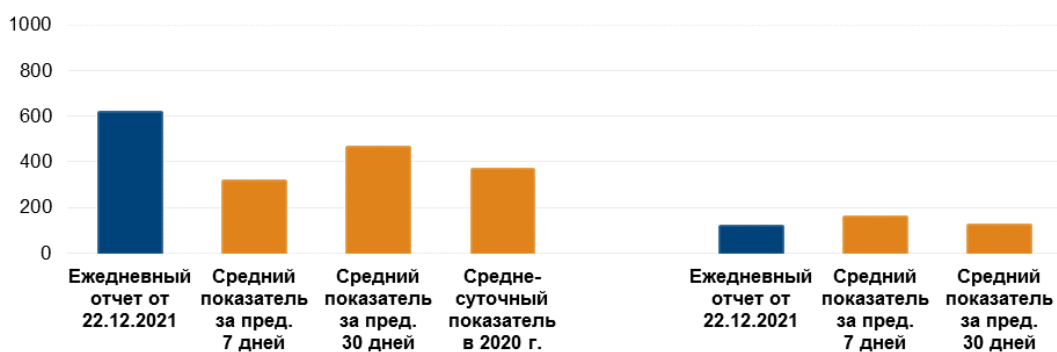
## Краткое изложение

- В Донецкой области СММ зафиксировала 564 нарушения режима прекращения огня, в том числе 74 взрыва. За предыдущий отчетный период в этой области зафиксировано 354 нарушения.
- В Луганской области Миссия зафиксировала 49 нарушений режима прекращения огня, в том числе 42 взрыва. За предыдущий отчетный период в этой области зафиксировано 229 нарушений.
- В Луганской области члены вооруженных формирований не пропустили СММ у Золотого и задержали проход у Станицы Луганской\*.
- Миссия продолжала осуществлять мониторинг на участках разведения сил и средств в районах Станицы Луганской, Золотого и Петровского.
- СММ способствовала обеспечению функционирования жизненно важных объектов гражданской инфраструктуры.
- Миссия продолжала наблюдать за ситуацией с гражданским населением, в том числе на 4 КПВВ, а также 2 соответствующих блокпостах вооруженных формирований в Донецкой и Луганской областях.
- Наблюдатели посетили неконтролируемые правительством пункт пропуска на границе и железнодорожную станцию в Луганской области.
- Команды СММ осуществляла мониторинг ситуации с безопасностью на востоке и юго-востоке Херсонской области.
- Свободу передвижения Миссии по-прежнему ограничивали, в том числе на блокпосте вооруженных формирований на юге Донецкой области, а также в неконтролируемом правительством пункте пропуска на границе и железнодорожной станции в Луганской области. БПЛА СММ вновь подвергались воздействию помех сигналу GPS (по оценке, вследствие предположительного глушения\*).

## Нарушения режима прекращения огня<sup>2</sup>

К-во зафиксированных нарушений режима прекращения огня<sup>3</sup>

К-во зафиксированных взрывов<sup>4</sup>



<sup>1</sup> На основании информации, поступившей от мониторинговых команд по состоянию на 19:30 21 декабря 2021 года (по восточноевропейскому времени).

<sup>2</sup> Более подробная информация обо всех случаях нарушения режима прекращения огня, а также карты Донецкой и Луганской областей, где отмечены все упомянутые в отчете места, представлены в приложении.

<sup>3</sup> В том числе взрывы.

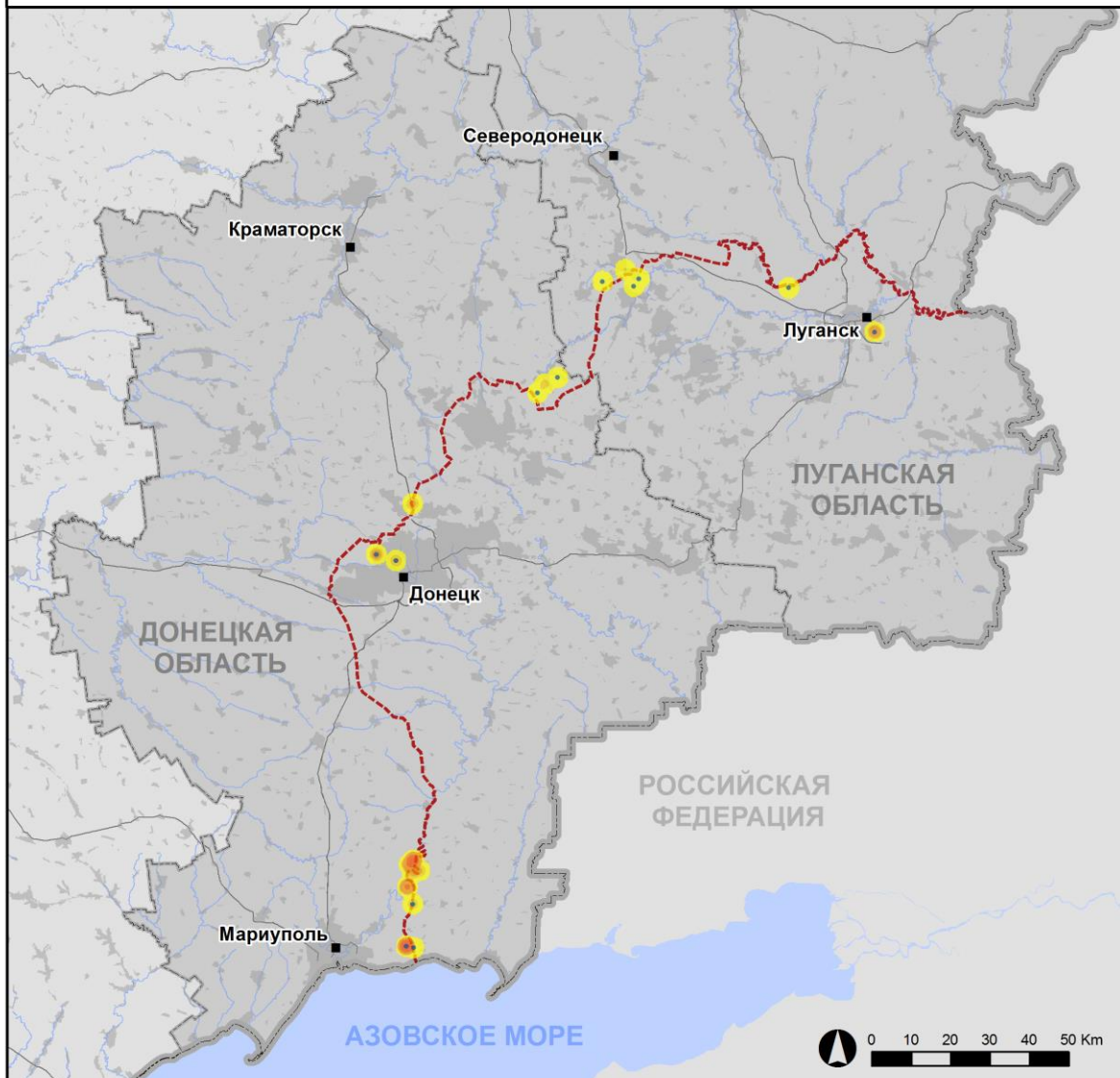
<sup>4</sup> В том числе вследствие огня из вооружения неустановленного типа.

## Карта с зафиксированными нарушениями режима прекращения огня



Организация по безопасности и сотрудничеству в Европе  
Специальная мониторинговая миссия в Украине

### Зафиксированные СММ нарушения режима прекращения огня 21 декабря 2021 г.



- Концентрация нарушений режима прекращения огня**
- Высокая
  - 
  - Низкая
  - Взрыв
  - Населенный пункт
  - Линия соприкосновения (ориентир.)

Источники: административные границы — УКГВ ООН; дороги, реки — проект OpenStreetMap; море — VLIZ (2005), Акватории МГО; другое — ОБСЕ.

Система координат: WGS 1984 UTM Zone 37N

Данная карта предоставляется исключительно для наглядности. Отсутствие ошибок не гарантировано, а ее содержание не подразумевает, что СММ ОБСЕ утверждает или одобряет официальный статус карты.

© СММ ОБСЕ 2019 Не разрешается использовать, копировать, воспроизводить, передавать, транслировать, продавать, лицензировать или применять без предварительного разрешения со стороны ОБСЕ в письменном виде.  
Создано: 22/12/2021

В Донецкой области СММ зафиксировала 564 нарушения режима прекращения огня, в том числе 74 взрыва (2 взрыва в воздухе и 72 взрыва неопределенного происхождения). Большинство нарушений произошли в районах к северу и северо-северо-востоку от н. п. Широкино (подконтрольный правительству, 100 км к югу от Донецка), а также к северо-востоку от н. п. Чермалык (подконтрольный правительству, 77 км к югу от Донецка) и к северо-востоку от н. п. Павлополь (подконтрольный правительству, 84 км к югу от Донецка). За [предыдущий отчетный период](#) в области зафиксировано 354 нарушения режима прекращения огня (некоторые также произошли в районах около Широкиного).

В Луганской области Миссия зафиксировала 49 нарушений режима прекращения огня, в том числе 42 взрыва неопределенного происхождения. Большинство нарушений произошли в районе к юго-западу от н. п. Николаевка (неподконтрольный правительству, 15 км к востоку от Луганска) и, по оценке, были связаны с проведением учений с боевой стрельбой в зоне безопасности, что является нарушением решения Трехсторонней контактной группы (ТКГ) от 3 марта 2016 года, предусматривающему запрет на проведение учений с боевой стрельбой в зоне безопасности; а также в районах к северо-востоку, востоку и юго-востоку от участка разведения в районе н. п. Золотое (подконтрольный правительству, 60 км к западу от Луганска) (см. ниже). За [предыдущий отчетный период](#) в области зафиксировано 229 нарушений режима прекращения огня (некоторые были оценены как учения с боевой стрельбой вне зоны безопасности).

После заседания ТКГ 22 июля 2020 года, на котором была достигнута договоренность о Мерах по усилению режима прекращения огня, начиная с 00:01 27 июля 2020 года и до конца отчетного периода СММ зафиксировала не менее 97 195 нарушений режима прекращения огня в Донецкой и Луганской областях (в том числе 26 560 взрывов, 23 372 пролетевших неопределенных боеприпаса, 416 вспышек дульного пламени, 412 осветительных ракет, а также не менее 46 435 очередей и выстрелов).

### **В Луганской области вооруженные формирования не пропустили СММ у Золотого, а также задержали проход у Станицы Луганской**

21 декабря вооруженные формирования в Луганской области в одном случае не пропустили наблюдателей в неподконтрольные правительству районы, а в другом задержали их проход в подконтрольные правительству районы.

Запрет доступа произошел в 09:10 примерно в 350 м к северу от южного края участка разведения в районе Золотого, где член вооруженных формирований мотивировал запрет «соображениями безопасности для СММ». Задержка прохода зафиксирована в 10:07 на блокпосте вооруженных формирований южнее моста у Станицы Луганской, где член вооруженных формирований разрешил наблюдателям пройти только спустя примерно 37 минут задержки, сославшись на «необходимость подождать решения командиров».

Кроме того, несколько ранее утром, в 09:06, на блокпосте у южного края участка разведения в районе Золотого члены вооруженных формирований не пропустили еще один патруль Миссии на участок разведения, объяснив запрет «соображениями безопасности для СММ». Этот патруль должен был содействовать вышеупомянутому патрулю Миссии в пересечении в направлении неподконтрольных правительству

районов.

Во всех случаях о своем пересечении СММ предварительно уведомила и сделала это в качестве временной меры по соображениям вежливости в связи с COVID-19 (см. [Оперативный отчет СММ № 46/2021](#)).

#### **Участки разведения в районах Станицы Луганской, Золотого и Петровского<sup>5</sup>**

В пределах участка разведения в районе н. п. Станица Луганская (подконтрольный правительству, 16 км к северо-востоку от Луганска) наблюдатели видели 6 членов вооруженных формирований (с нарукавными повязками с надписью «СЦКК») южнее отремонтированного пролета моста у Станицы Луганской.

Вечером 20 декабря камера СММ в н. п. Золотое (подконтрольный правительству, 60 км к западу от Луганска) зафиксировала 5 взрывов неопределенного происхождения и 7 неопределенных пролетевших боеприпасов (по оценке, вне участка разведения в районе Золотого, но в пределах 5 км от его края).

21 декабря, пребывая на северной окраине н. п. Попасная (подконтрольный правительству, 69 км к западу от Луганска), наблюдатели зафиксировали 1 взрыв неопределенного происхождения (по оценке, вне участка разведения, но в пределах 5 км от его края).

Находясь в пределах участка разведения наблюдатели также видели ранее зафиксированный ящик (по оценке, для боеприпасов) примерно в 1 км к югу от северного края участка, а также отметили, что зафиксированные ранее 4 ящика (по оценке, также для боеприпасов) и 1 противопехотная мина (на расстоянии от 450 м до 600 м к северу от южного края участка разведения) оставались на месте (для ознакомления с предыдущими наблюдениями в этом районе см. ежедневные отчеты СММ от [10 декабря 2021 года](#) и [14 декабря 2021 года](#)).

В тот же день у блокпоста вооруженных формирований южнее данного участка разведения команда СММ видела 2 членов вооруженных формирований (с нарукавными повязками с надписью «СЦКК»). Наблюдатели вновь видели 7 ранее зафиксированных контейнеров, размещенных южнее южного края участка разведения и в пределах самого участка. Кроме того, они отметили, что ранее зафиксированные шлагбаумы на автодороге Т1316 на южном крае участка разведения по-прежнему были закрыты.

20 декабря на западной окраине н. п. Петровское (неподконтрольный правительству, 41 км к югу от Донецка), примерно в 250 м к востоко-юго-востоку от северо-восточного угла участка разведения в районе Петровского, беспилотный летательный аппарат (БПЛА) СММ малого радиуса действия зафиксировал поврежденный мини-БПЛА СММ, лежавший на земле на краю траншеи. Ранее в тот же день в пределах этого участка команда СММ утратила контроль над пространственным положением мини-БПЛА (по оценке, вследствие предположительного глушения; см. [Ежедневный отчет СММ от 21 декабря 2021 года](#)).

21 декабря, осуществляя мониторинг в трех местах вблизи участка разведения в

---

<sup>5</sup> Разведение предусмотрено Рамочным решением Трехсторонней контактной группы о разведении сил и средств от 21 сентября 2016 года.

**районе н. п. Петровское** (неподконтрольный правительству, 41 км к югу от Донецка), наблюдатели констатировали там спокойную обстановку.

### **Место хранения вооружения**

*В постоянном месте хранения вооружения в неподконтрольном правительству районе Луганской области*

21 декабря

СММ отметила, что 24 танка (Т-72) отсутствовали, по сравнению с предыдущим визитом 20 августа 2021 года.

### **Отвод вооружения**

СММ продолжала осуществлять мониторинг отвода вооружения, предусмотренного Меморандумом, а также Комплексом мер и Дополнением к нему.

За линиями отвода, но вне выделенных мест хранения вооружения Миссия зафиксировала 14 зенитных ракетных комплексов в неподконтрольных правительству районах Луганской области (подробнее см. таблицу ниже).

### **Признаки военного присутствия и присутствия военного типа в зоне безопасности**

СММ зафиксировала 2 боевые бронированные машины по обе стороны линии соприкосновения в Донецкой и Луганской областях (подробнее см. таблицу ниже).

### **Мины у Спартака и предупреждающий знак о минной опасности возле Новотроицкого в Донецкой области**

20 декабря примерно в 1,8 км к северу от н.п. Спартак (неподконтрольный правительству, 9 км к северу от Донецка) на автодороге Т0505, ведущей к н. п. Авдеевка (неподконтрольный правительству, 17 км к северу от Донецка), мини-БПЛА СММ зафиксировал 14, предположительно, противотанковых мин (о которых в отчетах ранее не сообщалось; не зафиксированы по данным наблюдения от 29 октября 2021 года). По оценке, эти мины принадлежат вооруженным формированиям.

21 декабря примерно в 5 км к юго-востоку от н. п. Новотроицкое (неподконтрольный правительству, 36 км к юго-западу от Донецка), на северо-восточной обочине дороги местного значения, ведущей на юго-восток в направлении н.п. Николаевка (неподконтрольный правительству, 40 км к югу от Донецка), наблюдатели видели установленный на деревянном колышке предупреждающий знак о минной опасности (прямоугольник красного цвета с изображением черепа и перекрещенных костей, а также надпись «Стоп! Мины!» на украинском и русском языках; о котором в отчетах ранее не сообщалось).

### **Усилия Миссии по содействию функционированию и ремонту жизненно важных объектов гражданской инфраструктуры**

СММ продолжала содействовать обеспечению функционирования Донецкой фильтровальной станции (ДФС; 15 км к северу от Донецка). Находясь на южной окраине н. п. Каменка (неподконтрольный правительству, 20 км к северу от Донецка), команда

Миссии слышала 17 очередей из стрелкового оружия (по оценке, в радиусе 5 км от ДФС).

### **Обстановка на КПВВ и соответствующих блокпостах**

В Донецкой области, по наблюдениям СММ, контрольный пункт въезда-выезда (КПВВ) вблизи н. п. Новотроицкое (подконтрольный правительству, 36 км к юго-западу от Донецка) был открыт.

В Луганской области, по наблюдениям Миссии, КПВВ в Станице Луганской и соответствующий блокпост вооруженных формирований южнее моста у Станицы Луганской были открыты, а пешеходы ожидали в очередях в обоих направлениях.

Наблюдатели отметили, что КПВВ около Золотого и в н. п. Счастье (подконтрольный правительству, 20 км к северу от Луганска) были открыты, а соответствующий блокпост вооруженных формирований южнее участка разведения в районе Золотого был закрыт.

### **Приграничные районы, которые не контролируются правительством<sup>6</sup>**

Находясь в пункте пропуска на границе вблизи н. п. Вознесеновка (бывш. Червонопартизанск; 65 км к юго-востоку от Луганска), наблюдатели не зафиксировали пассажиро-транспортного потока в обоих направлениях. Спустя примерно 15 минут член вооруженных формирований сказал патрулю Миссии покинуть этот район\*.

На железнодорожной станции «Червона Могила» в Вознесеновке наблюдатели видели порядка 50 неподвижных грузовых железнодорожных вагонов и 8 вагонов-цистерн. Спустя примерно 10 минут член вооруженных формирований сказал патрулю СММ покинуть станцию\*.

### **Ситуация с безопасностью на востоке и юго-востоке Херсонской области**

В период с 17 по 19 декабря СММ осуществляла мониторинг в районах на востоке и юго-востоке Херсонской области в пунктах пропуска вблизи н. п. Каланчак (67 км к юго-востоку от Херсона), н. п. Чонгар (163 км к юго-востоку от Херсона) и на посту Государственной пограничной службы Украины в «Валке (193 км к юго-востоку от Херсона), а также вдоль Северо-Крымского канала. Кроме того, наблюдатели посетили районы вблизи н. п. Ивановка (109 км к юго-востоку от Херсона), а также районы вдоль побережья Азовского моря вблизи н. п. Геничеськ (176 км к востоку от Херсона), н. п. Стокопане (181 км к востоку от Херсона), н. п. Стрелковое (193 км к юго-востоку от Херсона), н. п. Придорожное (177 км к востоку от Херсона) и н. п. Новый Азов (190 км к востоку от Херсона). Выполняя мониторинг в указанных районах, наблюдатели не зафиксировали изменений в ситуации с безопасностью.

СММ продолжала следить за ситуацией в Одессе, Ивано-Франковске, Львове, Харькове, Днепре, Черновцах и Киеве.

---

<sup>6</sup> Согласно принятым в 2014 году решениям Кабинета Министров Украины, работа упомянутых и прочих пунктов пропуска на границе, что не контролируются правительством, официально приостановлена.

## **\*Ограничение свободы передвижения и другие препятствия в выполнении мандата СММ**

Деятельность по мониторингу и свобода передвижения СММ ограничены из-за угроз в области безопасности, включая риски, связанные с наличием мин и неразорвавшихся боеприпасов, а также другими препятствиями, которые ежедневно меняются. Мандат СММ предусматривает свободный и безопасный доступ по всей Украине. Все подписанты Минских соглашений согласились с необходимостью свободного и безопасного доступа, а также с тем, что ограничение свободы передвижения СММ является нарушением и что на подобные нарушения необходимо оперативно реагировать. Они также согласились с тем, что Совместный центр контроля и координации (СЦКК) должен содействовать такому реагированию и осуществлять общую координацию работ по разминированию. Однако вооруженные формирования в отдельных районах Донецкой и Луганской областей часто отказывают СММ в доступе к районам, прилегающим к неподконтрольным правительству участкам границы Украины (например, см. ниже). Деятельность СММ в Донецкой и Луганской областях, по-прежнему оставалась ограниченной после того, как [23 апреля 2017 вблизи Пришиба произошел инцидент, который привел к гибели человека](#). В связи с этим способность Миссии осуществлять наблюдение была по-прежнему ограничена.

### Запрет доступа:

- На блокпосте западнее н. п. Крещатицкое (бывш. Красноармейское; неподконтрольный правительству, 86 км к югу от Донецка) явно вооруженный член вооруженных формирований не пропустил патруль Миссии на запад в направлении н. п. Куликово (неподконтрольный правительству, 87 км к югу от Донецка), сославшись на «приказы от командиров». Во время пребывания на блокпосте наблюдатели видели, что его пересекали гражданские лица и транспортные средства.
- В пункте пропуска на границе возле н. п. Вознесеновка (бывш. Червонопартизанск; неподконтрольный правительству, 65 км к юго-востоку от Луганска) член вооруженных формирований сказал патрулю Миссии покинуть этот район, сославшись на «приказы от своих командиров» (см. выше).
- На железнодорожной станции «Червоная Могила» у Вознесеновки член вооруженных формирований сказал патрулю Миссии покинуть этот район, сославшись на «приказы от своих командиров», а также добавил, что «наблюдатели могут пребывать на линии разграничения, но не в приграничных районах» (см. выше).

*Регулярные ограничения на участках разведения сил и средств и из-за мин/неразорвавшихся боеприпасов:*

- Не осуществив сплошное разминирование, извлечение неразорвавшихся боеприпасов и прочих препятствий, стороны по-прежнему отказывали СММ в неограниченном доступе, а также в возможности передвигаться по отдельным дорогам, которые ранее были определены как важные для осуществления Миссией эффективного мониторинга и для передвижения гражданских лиц.

### Задержка:

- На блокпосте вооруженных формирований к северо-западу от н. п. Горловка (неподконтрольный правительству, 39 км к северо-востоку от Донецка) явно вооруженный член вооруженных формирований пропустил патруль Миссии в

направлении КПВВ у н. п. Майорск (45 км к северо-востоку от Донецка) лишь после примерно 20-минутной задержки, сославшись на «необходимость проинформировать руководство о пересечении патруля СММ».

Другие препятствия<sup>7</sup>:

- БПЛА СММ малого радиуса действия подвергся воздействию помех сигналу GPS (по оценке, вследствие предположительного глушения) во время пяти полетов: по одному разу над районами вблизи подконтрольных правительству н. п. Березовое (31 км к юго-западу от Донецка), н. п. Николаевка (40 км к югу от Донецка), н. п. Новотроицкое (36 км к юго-западу от Донецка) и н. п. Николаевка (77 км к западу от Луганска), а также возле неподконтрольного правительству н. п. Николаевка (15 км к востоку от Луганска).

---

<sup>7</sup> В случаях предположительного глушения и глушения, упомянутых в этом разделе, помехи для сигнала могли создавать из любого места в радиусе десятков километров от местоположения БПЛА.



### Таблица вооружений

#### Вооружение, размещенное за линиями отвода, но вне выделенных мест хранения вооружения

Дата	К-во единиц вооружения	Вид вооружения	Место	Источник наблюдения
<b>подконтрольные правительству районы</b>				
21.12.2021	14	зенитный ракетный комплекс (9К33 «Оса»)	вблизи н. п. Новоахтырка (55 км к северо-западу от Луганска)	патруль

#### **Таблица признаков военного присутствия и присутствия военного типа в зоне безопасности<sup>8</sup>**

Дата	К-во	Вид	Место	Источник наблюдения
<b>подконтрольные правительству районы</b>				
20.12.2021	1	боевая машина пехоты (БМП-1)	вблизи н. п. Павлополь (84 км к югу от Донецка)	БПЛА малого радиуса действия
<b>неподконтрольные правительству районы</b>				
20.12.2021	1	бронетранспортер (БТР-80)	на объекте в н. п. Катериновка (бывш. Юбилейное; 8 км к западу от Луганска)	БПЛА малого радиуса действия

---

<sup>8</sup> Упомянутая в этом разделе техника не подпадает под действие Минских соглашений об отводе вооружений.

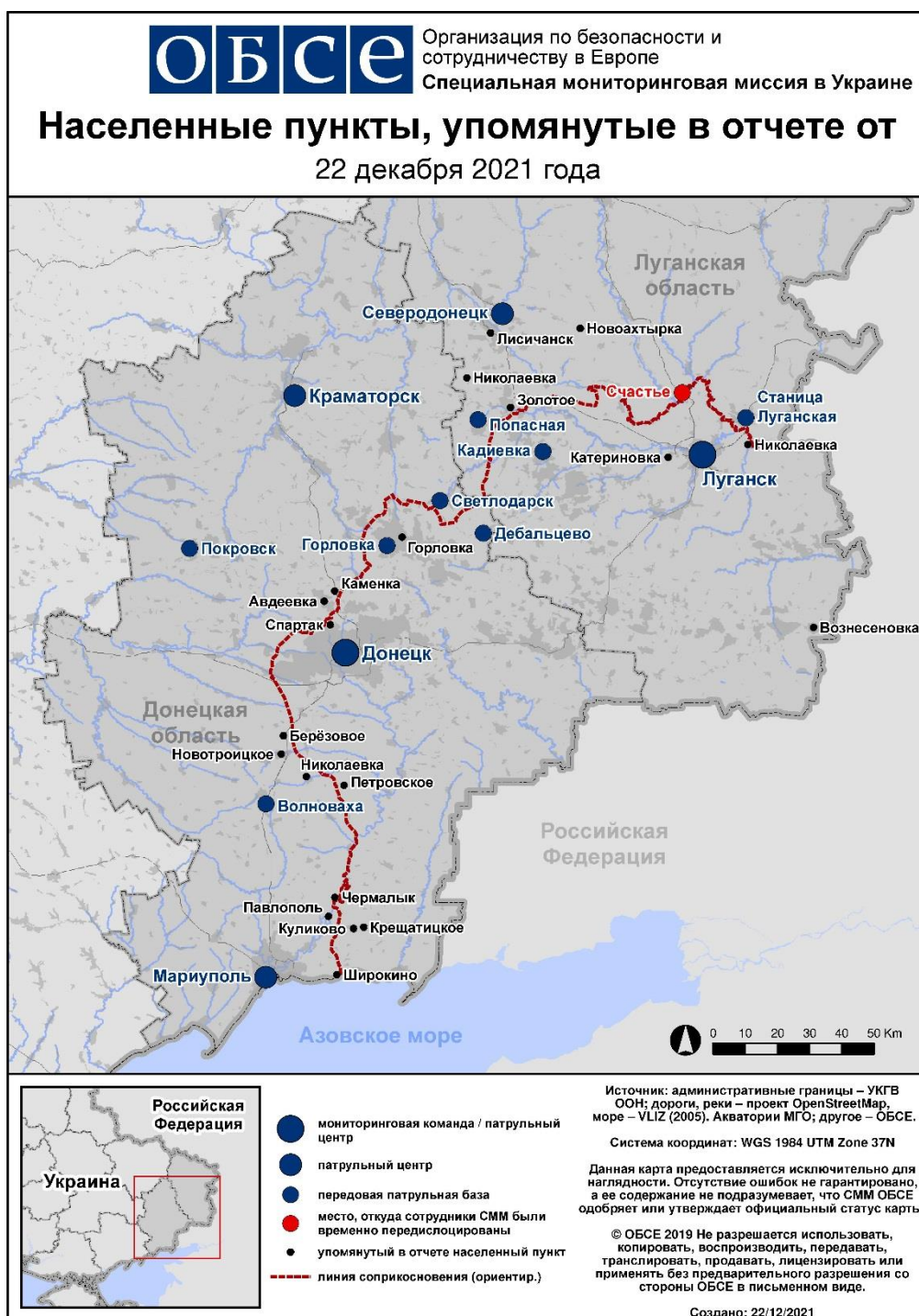
**Таблица нарушений режима прекращения огня по состоянию на 21 декабря 2021 года<sup>9</sup>**

Месторасположение СММ	Место события	Способ	К-во	Наблюдение	Описание	Вооружение	Дата, время
камера СММ 1,5 км к СВ от н. п. Гнутово (подконтрольный правительству, 90 км к Ю от Донецка)	3–5 км к В	зафиксировала	2	Н/Д боеприпас	ЮЮЗ–ССВ	Н/Д	21.12, 17:59
	3–5 км к В	зафиксировала	1	Н/Д боеприпас	ЮЮЗ–ССВ	Н/Д	21.12, 17:59
	3–5 км к В	зафиксировала	1	взрыв	взрыв в воздухе (после предыдущего события)	Н/Д	21.12, 17:59
	3–5 км к В	зафиксировала	1	взрыв	неопределенного происхождения	Н/Д	21.12, 18:17
	3–5 км к В	зафиксировала	1	взрыв	неопределенного происхождения	Н/Д	21.12, 18:18
	3–5 км к В	зафиксировала	1	взрыв	неопределенного происхождения	Н/Д	21.12, 18:20
	3–5 км к В	зафиксировала	5	взрыв	неопределенного происхождения	Н/Д	21.12, 19:19
камера СММ в 1 км к ЮЗ от н. п. Широкино (подконтрольный правительству, 100 км к Ю от Донецка)	4–6 км к ССВ	зафиксировала	2	взрыв	неопределенного происхождения	Н/Д	20.12, 19:10
	4–6 км к С	зафиксировала	2	взрыв	неопределенного происхождения	Н/Д	20.12, 21:46
	4–6 км к С	зафиксировала	1	Н/Д боеприпас	З–В	Н/Д	20.12, 21:55
	4–6 км к С	зафиксировала	1	Н/Д боеприпас	З–В	Н/Д	20.12, 22:03
	4–6 км к С	зафиксировала	1	взрыв	неопределенного происхождения	Н/Д	20.12, 22:03
	4–6 км к С	зафиксировала	9	Н/Д боеприпас	З–В	Н/Д	20.12, 22:04
	4–6 км к С	зафиксировала	7	Н/Д боеприпас	З–В	Н/Д	20.12, 22:05
	4–6 км к С	зафиксировала	2	взрыв	неопределенного происхождения	Н/Д	20.12, 22:05
	4–6 км к С	зафиксировала	36	Н/Д боеприпас	З–В	Н/Д	20.12, 22:06
	4–6 км к С	зафиксировала	4	Н/Д боеприпас	З–В	Н/Д	20.12, 22:07
	4–6 км к С	зафиксировала	2	взрыв	неопределенного происхождения	Н/Д	20.12, 22:07
	4–6 км к С	зафиксировала	1	взрыв	взрыв в воздухе	Н/Д	20.12, 22:08
	4–6 км к С	зафиксировала	2	Н/Д боеприпас	З–В	Н/Д	20.12, 22:08
	4–6 км к С	зафиксировала	6	Н/Д боеприпас	ЗЮЗ–ВСВ	Н/Д	20.12, 22:09
	4–6 км к С	зафиксировала	18	Н/Д боеприпас	ЗЮЗ–ВСВ	Н/Д	20.12, 22:10
	4–6 км к С	зафиксировала	20	Н/Д боеприпас	ЗЮЗ–ВСВ	Н/Д	20.12, 22:11
	4–6 км к С	зафиксировала	1	взрыв	неопределенного происхождения	Н/Д	20.12, 22:11
	4–6 км к С	зафиксировала	1	Н/Д боеприпас	ЗЮЗ–ВСВ	Н/Д	20.12, 22:12
	4–6 км к С	зафиксировала	1	взрыв	неопределенного происхождения	Н/Д	20.12, 22:12
	4–6 км к С	зафиксировала	5	взрыв	неопределенного происхождения	Н/Д	20.12, 22:13
	4–6 км к С	зафиксировала	2	Н/Д боеприпас	ЗЮЗ–ВСВ	Н/Д	20.12, 22:13
	4–6 км к С	зафиксировала	1	Н/Д боеприпас	В–З	Н/Д	20.12, 22:14
	4–6 км к С	зафиксировала	16	Н/Д боеприпас	З–В	Н/Д	20.12, 22:15
	4–6 км к С	зафиксировала	8	Н/Д боеприпас	З–В	Н/Д	20.12, 22:18
	4–6 км к С	зафиксировала	2	Н/Д боеприпас	З–В	Н/Д	20.12, 22:23
	4–6 км к С	зафиксировала	1	Н/Д боеприпас	В–З	Н/Д	20.12, 22:23
	4–6 км к С	зафиксировала	5	Н/Д боеприпас	З–В	Н/Д	20.12, 22:24
	4–6 км к С	зафиксировала	12	Н/Д боеприпас	З–В	Н/Д	20.12, 23:00
	4–6 км к С	зафиксировала	7	Н/Д боеприпас	З–В	Н/Д	20.12, 23:01
	4–6 км к С	зафиксировала	3	Н/Д боеприпас	З–В	Н/Д	20.12, 23:02
	4–6 км к С	зафиксировала	3	Н/Д боеприпас	З–В	Н/Д	20.12, 23:03
	4–6 км к С	зафиксировала	1	осветительная ракета	выпущенный(-ая) вверх	Н/Д	20.12, 23:03
4–6 км к С	зафиксировала	8	Н/Д боеприпас	З–В	Н/Д	20.12, 23:05	
4–6 км к С	зафиксировала	2	взрыв	неопределенного происхождения	Н/Д	20.12, 23:28	
4–6 км к С	зафиксировала	6	Н/Д боеприпас	З–В	Н/Д	21.12, 16:55	
4–6 км к С	зафиксировала	1	Н/Д боеприпас	В–З	Н/Д	21.12, 17:17	
н. п. Светлодарск (подконтрольный правительству, 57 км к СВ от Донецка)	2–3 км к ЮВ	слышали	10	очередь		крупнокалиберный пулемет	20.12, 19:01–19:02

<sup>9</sup> В таблице указаны исключительно нарушения режима прекращения огня, зафиксированные непосредственно патрулями Миссии или камерами СММ, а также те случаи, которые Миссия оценивает как уценки с боевой стрельбой, контролируемые подрывы и т. п. Указанные детали, а именно: расстояние, направление, тип оружия и т. д., основаны на оценках, сделанных наблюдателями на местах и специалистами по техническому мониторингу, и необязательно всегда являются точными. Надпись «нет данных» (Н/Д) означает, что СММ не смогла подтвердить информацию из-за расстояния, погодных условий, технических ограничений и/или по другим причинам. Одни и те же самые, по оценке СММ, нарушения режима прекращения огня, зафиксированные параллельно несколькими патрулями/камерами, отражаются в таблице только один раз.

Месторасположение СММ	Место события	Способ	К-во	Наблюдение	Описание	Вооружение	Дата, время
примерно 2 км к ЮЮВ от н. п. Каменка (подконтрольный правительству, 20 км к С от Донецка)	1–2 км к ЮЮВ	слышали	17	очередь		стрелковое оружие	21.12, 09:01
примерно 1,5 км к Ю от н. п. Воздвиженка (подконтрольный правительству, 66 км к СВ от Донецка)	4–6 км к Ю	слышали	4	взрыв	неопределенного происхождения	Н/Д	21.12, 10:02–10:05
н. п. Светлодарск (подконтрольный правительству, 57 км к СВ от Донецка)	3–5 км к Ю	слышали	5	взрыв	неопределенного происхождения	Н/Д	21.12, 10:05
н. п. Чермалык (подконтрольный правительству, 77 км к Ю от Донецка)	2–4 км к СВ	слышали	130	выстрелы и очереди		крупнокалиберный пулемет	21.12, 10:45–11:12
	1–2 км к СВ	слышали	50	выстрелы и очереди		крупнокалиберный пулемет	21.12, 11:23–11:30
н. п. Таврическое (неподконтрольный правительству, 76 км к Ю от Донецка)	2–3 км к ЮЮЗ	слышали	5	очередь		стрелковое оружие	21.12, 10:38
	2–3 км к ЮЮЗ	слышали	10	выстрел		стрелковое оружие	21.12, 10:38
н. п. Набережное (неподконтрольный правительству, 77 км к Ю от Донецка)	2–3 км к ЮЗ	слышали	15	выстрел		стрелковое оружие	21.12, 11:25
СВ окраина н. п. Павлополь (подконтрольный правительству, 84 км к Ю от Донецка)	1–2 км к ВСВ	слышали	30	выстрел		стрелковое оружие	21.12, 11:46
	1–2 км к ВСВ	слышали	40	очередь		стрелковое оружие	21.12, 11:53
примерно 1 км к С от железнодорожного вокзала Донецка (6 км к СЗ от центра города)	4–5 км к Ю	слышали	3	взрыв	неопределенного происхождения	Н/Д	21.12, 09:39
	4–5 км к Ю	слышали	2	взрыв	неопределенного происхождения	Н/Д	21.12, 09:42
	4–5 км к Ю	слышали	10	взрыв	неопределенного происхождения	Н/Д	21.12, 09:46–09:58
н. п. Жабуньки (неподконтрольный правительству, 9 км к СЗ от Донецка)	3–5 км к ЮЗ	слышали	6	взрыв	неопределенного происхождения	Н/Д	21.12, 12:00
	3–5 км к ЮЗ	слышали	5	взрыв	неопределенного происхождения	Н/Д	21.12, 12:01
	3–5 км к ЮЗ	слышали	6	взрыв	неопределенного происхождения	Н/Д	21.12, 12:03
	3–5 км к ЮЗ	слышали	5	взрыв	неопределенного происхождения	Н/Д	21.12, 12:04
камера СММ в н. п. Золотое (подконтрольный правительству, 60 км к З от Луганска)	1–3 км к В	зафиксировала	7	Н/Д боеприпас	С–Ю (по оценке, вне участка разведения в районе Золотого)	Н/Д	20.12, 22:21
	5–7 км к ЮВ	зафиксировала	1	взрыв	неопределенного происхождения (по оценке, вне участка разведения)	Н/Д	20.12, 18:25
	5–7 км к ВЮВ	зафиксировала	2	взрыв	неопределенного происхождения (по оценке, вне участка разведения)	Н/Д	20.12, 18:28
	5–7 км к ВЮВ	зафиксировала	2	взрыв	неопределенного происхождения (по оценке, вне участка разведения)	Н/Д	20.12, 18:29
С окраина н. п. Попасная (подконтрольный правительству, 69 км к З от Луганска)	4–6 км к В	слышали	1	взрыв	неопределенного происхождения (по оценке, вне участка разведения в районе Золотого)	Н/Д	21.12, 08:40
н. п. Николаевка (неподконтрольный правительству, 15 км к В от Луганска)	10–13 км к ЮЗ	слышали	34	взрыв	неопределенного происхождения	Н/Д	21.12, 10:36–10:53
Ю окраина н. п. Передельское (подконтрольный правительству, 24 км к СЗ от Луганска)	10–15 км к ЮЮЗ	слышали	2	взрыв	неопределенного происхождения	артиллерия (тип — Н/Д)	21.12, 12:24

## Карта Донецкой и Луганской областей<sup>10</sup>



<sup>10</sup> По решению Постоянного совета №1117 от 21 марта 2014 года, СММ базируется в десяти городах по всей Украине (Херсон, Одесса, Львов, Ивано-Франковск, Харьков, Донецк, Днепр, Черновцы, Луганск и Киев). Эта карта восточной Украины предназначена для иллюстративных целей. На ней указаны населенные пункты, упомянутые в отчете, а также те, где находятся офисы СММ (мониторинговые команды, патрульные центры и передовые патрульные базы) в Донецкой и Луганской областях. (Красным цветом выделено передовую патрульную базу, с которой сотрудники СММ были временно передислоцированы на основании рекомендаций экспертов по безопасности из некоторых государств-участников ОБСЕ и с учетом требований СММ по безопасности. Миссия использует эти помещения в светлую пору суток, а также патрулирует в этом населенном пункте днем).