

# Ежедневный отчет № 296/2021

от 17 декабря 2021 года<sup>1</sup>

## Краткое изложение

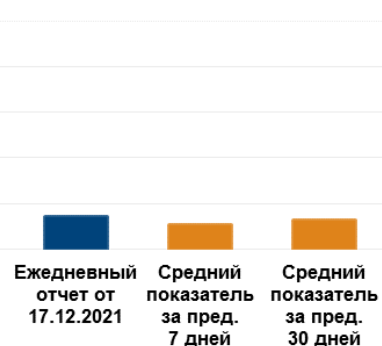
- В Донецкой области Миссия зафиксировала 62 нарушения режима прекращения огня, в том числе 22 взрыва. За предыдущий отчетный период в этой области зафиксировано 257 нарушений.
- В Луганской области СММ зафиксировала 170 нарушений режима прекращения огня, в том числе 120 взрывов. За предыдущий отчетный период в этой области зафиксировано 81 нарушение.
- Миссия продолжала осуществлять мониторинг на участках разведения сил и средств в районах Станицы Луганской, Золотого и Петровского.
- СММ содействовала обеспечению функционирования и техобслуживания жизненно важных объектов гражданской инфраструктуры.
- Миссия продолжала наблюдать за ситуацией с гражданским населением, в том числе на 4 КПВВ, а также на 3 соответствующих блокпостах вооруженных формирований в Донецкой и Луганской областях.
- Команды СММ посетили 2 пункта пропуска на границе и осуществляли мониторинг в неконтролируемых правительством приграничных районах в Донецкой области.
- Свободу передвижения Миссии по-прежнему ограничивали. БПЛА СММ неоднократно подвергались воздействию помех сигналу GPS (по оценке, вследствие предположительного глушения)\*.

## Нарушения режима прекращения огня<sup>2</sup>

**К-во зафиксированных нарушений режима прекращения огня<sup>3</sup>**



**К-во зафиксированных взрывов<sup>4</sup>**



<sup>1</sup> На основании информации, поступившей от мониторинговых команд по состоянию на 19:30 16 декабря 2021 года (по восточноевропейскому времени).

<sup>2</sup> Более подробная информация обо всех случаях нарушения режима прекращения огня, а также карты Донецкой и Луганской областей, где отмечены все упомянутые в отчете места, представлены в приложении. В течение отчетного периода возможности ведения наблюдения при помощи некоторых камер СММ были ограничены из-за погодных условий.

<sup>3</sup> В том числе взрывы.

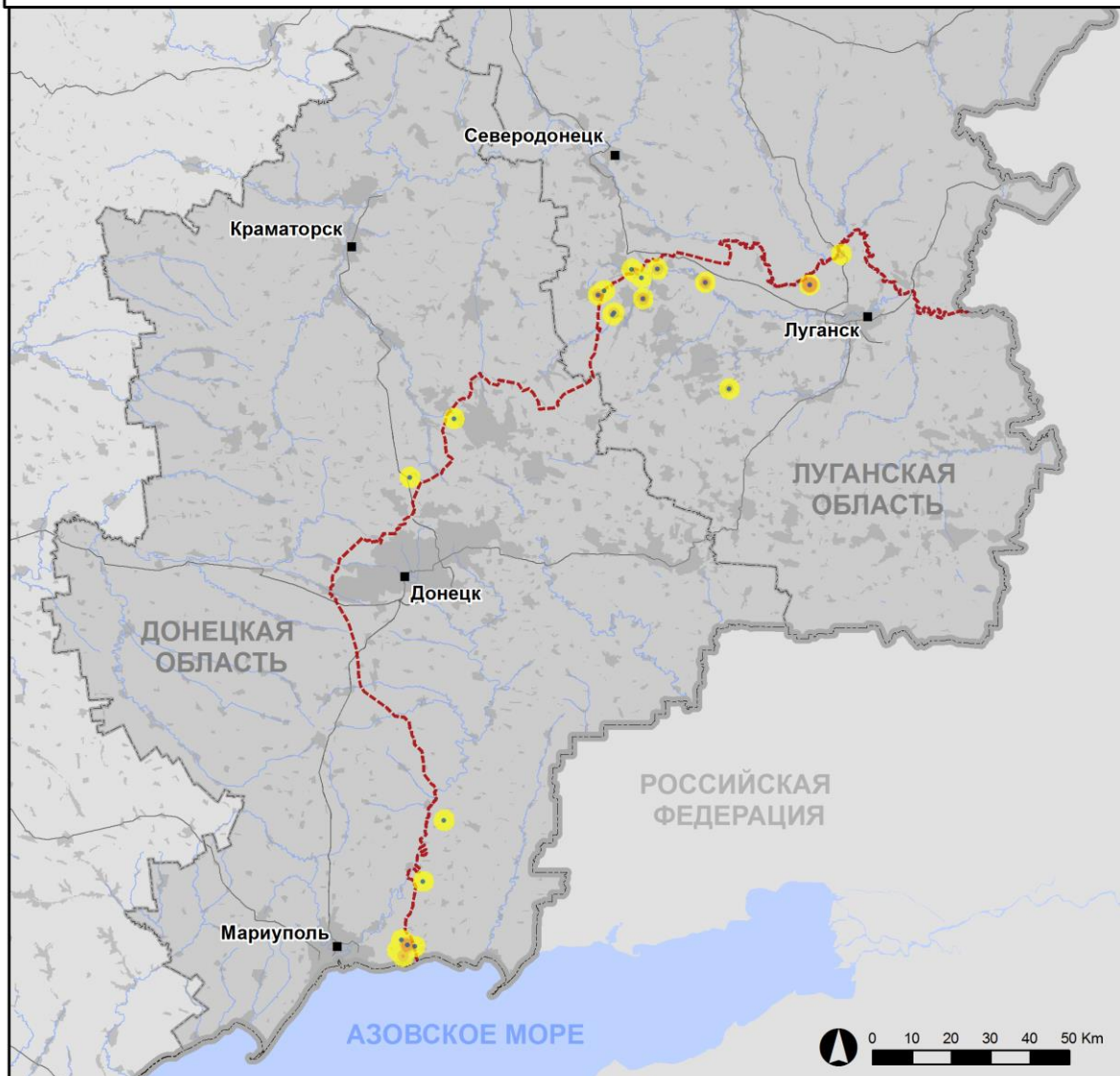
<sup>4</sup> В том числе вследствие огня из вооружения неустановленного типа.

### Карта с зафиксированными нарушениями режима прекращения огня



Организация по безопасности и сотрудничеству в Европе  
Специальная мониторинговая миссия в Украине

### Зафиксированные СММ нарушения режима прекращения огня 16 декабря 2021 г.



#### Концентрация нарушений режима прекращения огня

- Высокая
- 
- Низкая
- Взрыв
- Населенный пункт
- Линия соприкосновения (ориентир.)

Источники: административные границы — УКГВ ООН; дороги, реки — проект OpenStreetMap; море — VLIZ (2005), Акватории МГО; другое — ОБСЕ.

Система координат: WGS 1984 UTM Zone 37N

Данная карта предоставляется исключительно для наглядности. Отсутствие ошибок не гарантировано, а ее содержание не подразумевает, что СММ ОБСЕ утверждает или одобряет официальный статус карты.

© СММ ОБСЕ 2019 Не разрешается использовать, копировать, воспроизводить, передавать, транслировать, продавать, лицензировать или применять без предварительного разрешения со стороны ОБСЕ в письменном виде.  
Создано: 17/12/2021

В Донецкой области СММ зафиксировала 62 нарушения режима прекращения огня, в том числе 22 взрыва (2 взрыва в воздухе и 20 взрывов неопределенного происхождения). Большинство нарушений произошло в районах к северу и северо-северо-востоку от н. п. Широкино (подконтрольный правительству, 100 км к югу от Донецка), а также к северо-востоку и юго-востоку от н. п. Лебединское (подконтрольный правительству, 99 км к югу от Донецка). За [предыдущий отчетный период](#) в области зафиксировано 257 нарушений режима прекращения огня (большинство также произошло в районах возле Широкиного).

В Луганской области Миссия зафиксировала 170 нарушений режима прекращения огня, в том числе 120 взрывов неопределенного происхождения. Большинство нарушений произошло в районах к западо-юго-западу от н. п. Паньковка (неподконтрольный правительству, 16 км к северу от Луганска), вблизи участка разведения в районе н. п. Золотое (подконтрольный правительству, 60 км к западу от Луганска) (см. ниже), а также к западу от н. п. Славяносербск (неподконтрольный правительству, 28 км к северо-западу от Луганска). Кроме того, СММ зафиксировала 10 нарушений режима прекращения огня на полигоне вблизи н. п. Бугаевка (неподконтрольный правительству, 37 км к юго-западу от Луганска), которые были оценены как учения с боевой стрельбой вне зоны безопасности. За [предыдущий отчетный период](#) в области зафиксировано 81 нарушение режима прекращения огня (из которых примерно половина также была оценена как учения с боевой стрельбой).

После заседания Трехсторонней контактной группы 22 июля 2020 года, на котором была достигнута договоренность о Мерах по усилению режима прекращения огня, начиная с 00:01 27 июля 2020 года и до конца отчетного периода Миссия зафиксировала не менее 95 486 нарушений режима прекращения огня в Донецкой и Луганской областях (в том числе 25 751 взрыв, 23 126 пролетевших неопределенных боеприпасов, 416 вспышек дульного пламени, 406 осветительных ракет, а также не менее 45 787 очередей и выстрелов).

### **Участки разведения в районах Станицы Луганской, Золотого и Петровского<sup>5</sup>**

В пределах участка разведения в районе н. п. Станица Луганская (подконтрольный правительству, 16 км к северо-востоку от Луганска) наблюдатели видели 4 членов вооруженных формирований (с нарукавными повязками с надписью «СЦКК») южнее отремонтированного пролета моста у Станицы Луганской (15 км к северо-востоку от Луганска).

На протяжении дня члены патрулей Миссии слышали 4 взрыва неопределенного происхождения, а также 26 очередей и выстрелов из стрелкового оружия и крупнокалиберного пулемета (по оценке, вне участка разведения в районе Золотого, но в пределах 5 км от его края).

Возле блокпоста вооруженных формирований южнее участка разведения команда СММ видела 2 членов вооруженных формирований (с нарукавными повязками с надписью «СЦКК»). Наблюдатели вновь видели 7 ранее зафиксированных контейнеров, размещенных южнее южного края участка разведения и в его пределах. По наблюдениям Миссии, ранее зафиксированные шлагбаумы поперек автодороги Т1316

---

<sup>5</sup> Разведение предусмотрено Рамочным решением Трехсторонней контактной группы о разведении сил и средств от 21 сентября 2016 года.

на южном крае участка разведения оставались закрытыми.

Осуществляя мониторинг в четырех местах вблизи **участка разведения в районе н. п. Петровское** (неподконтрольный правительству, 41 км к югу от Донецка), наблюдатели отметили спокойную обстановку.

### **Отвод вооружения**

СММ продолжила осуществлять мониторинг отвода вооружения, предусмотренного Меморандумом, а также Комплексом мер и Дополнением к нему.

Миссия зафиксировала вооружение, размещенное в нарушение линий отвода: 2 гаубицы на территории объекта возле жилого квартала н. п. Шевченко (59 км к югу от Донецка) в неподконтрольном правительству районе Донецкой области, а также 7 гаубиц на полигоне вблизи н. п. Терновое (57 км к востоку от Донецка) в неподконтрольном правительству районе Луганской области.

За линиями отвода, но вне выделенных мест хранения вооружения СММ зафиксировала 16 гаубиц, 8 противотанковых пушек и 1 противотанковый управляемый ракетный комплекс в неподконтрольных правительству районах Донецкой области; все единицы вооружения, кроме одной, обнаружено на железнодорожной станции в н. п. Зачатовка (74 км к юго-западу от Донецка). В неподконтрольных правительству районах Донецкой области Миссия зафиксировала 65 танков и 1 гаубицу на двух полигонах вблизи н. п. Покровка (36 км к востоку от Донецка) и Тернового (подробнее см. таблицы ниже).

### **Признаки военного присутствия и присутствия военного типа в зоне безопасности**

СММ зафиксировала 1 боевую бронированную машину, 1 зенитную установку и 1 командно-штабную машину в неподконтрольном правительству районе Донецкой области (подробнее см. таблицу ниже).

Осуществляя мониторинг в н. п. Обозное (неподконтрольный правительству, 18 км к северу от Луганска), наблюдатели видели, как по кругу примерно в 200 м к северу от их местоположения летал беспилотный летательный аппарат (БПЛА), который не принадлежал СММ. Договоренность о Мерах по усилению режима прекращения огня от 22 июля 2020 года предусматривает запрет на использование любых видов летательных аппаратов.

### **Усилия Миссии по содействию обеспечению функционирования и техобслуживания жизненно важных объектов гражданской инфраструктуры**

СММ продолжала содействовать обеспечению функционирования Донецкой фильтровальной станции (15 км к северу от Донецка).

Миссия также содействовала обеспечению возможности технического обслуживания и оценки состояния шламонакопителей фенольного завода возле н. п. Нелеповка (неподконтрольный правительству, 40 км к северу от Донецка), а также осуществляла советующий мониторинг. Патрулируя на западной окраине н. п. Горловка (неподконтрольный правительству, 39 км к северо-востоку от Донецка), наблюдатели слышали 2 взрыва неопределенного происхождения.

## **Обстановка на КПВВ и соответствующих блокпостах**

В Донецкой области СММ констатировала, что контрольный пункт въезда-выезда (КПВВ) вблизи н. п. Майорск (подконтрольный правительству, 45 км к северо-востоку от Донецка) был открыт, однако пассажиро-транспортного потока зафиксировано не было. Наблюдатели также отметили, что соответствующий блокпост вооруженных формирований возле н. п. Оленовка (неподконтрольный правительству, 23 км к юго-западу от Донецка) был закрыт.

В Луганской области, по наблюдениям Миссии, КПВВ в Станице Луганской был открыт, а пешеходы ожидали в очередях прохода в обоих направлениях.

Наблюдатели отметили, что КПВВ у Золотого и в н. п. Счастье (подконтрольный правительству, 20 км к северу от Луганска) были открыты, однако соответствующие блокпосты вооруженных формирований южнее участка разведения в районе Золотого и в 3 км к юго-востоку от моста в Счастье были закрыты.

Между КПВВ около Золотого и перекрестком автодороги Т1316 с дорогой, ведущей на восток в направлении н. п. Золотое-4 (Родина; подконтрольный правительству, 62 км к западу от Луганска), команда СММ видела 13 рабочих (мужчин 30–49 лет), которые при помощи 1 крана, 1 экскаватора и 1 катка выполняли строительные работы (по оценке, для установки 4 новых контейнеров).

## **Приграничные районы, которые не контролируются правительством<sup>6</sup>**

Осуществляя мониторинг в пункте пропуска на границе вблизи н. п. Успенка (73 км к юго-востоку от Донецка) в течение примерно 90 минут, наблюдатели видели, что в Украину въехали 24 автомобиля (включая 16 с табличками «ДНР»), 42 тентованных грузовика и 1 грузовики с лесоматериалами (включая 20 с табличками «ДНР»), 1 автобус и 3 микроавтобуса (все с табличками «ДНР»; с пассажирами разных пола и возраста на борту), а также вошли 56 человек (21 женщина и 35 мужчин разного возраста). За аналогичный период времени из Украины выехали 54 автомобиля (включая 35 с табличками «ДНР»), 16 тентованных грузовиков (включая 11 с табличками «ДНР»), 3 автобуса и 6 микроавтобусов (включая 7 с табличками «ДНР»; с пассажирами разных пола и возраста на борту), а также вышли 22 человека (10 женщин и 12 мужчин разного возраста).

Находясь в пункте пропуска на границе возле н. п. Ульяновское (61 км к юго-востоку от Донецка) в течении примерно 30 минут, команда СММ видела, что из Украины вышла 1 женщина (30–39 лет).

Наблюдатели также осуществляли мониторинг в районах возле границы с Российской Федерацией вблизи н. п. Кошарное (61 км к юго-востоку от Донецка), н. п. Василевка (65 км к юго-востоку от Донецка), н. п. Петропавловка (68 км к юго-востоку от Донецка) и н. п. Степное (72 км к юго-востоку от Донецка), не зафиксировав изменений в обстановке с безопасностью.

---

<sup>6</sup> Согласно принятым в 2014 году решениям Кабинета Министров Украины, работа упомянутых и прочих пунктов пропуска на границе, которые не контролируются правительством, официально приостановлена.

СММ продолжала следить за ситуацией в Херсоне, Одессе, Ивано-Франковске, Львове, Харькове, Днепре, Черновцах и Киеве.

### **\*Ограничение свободы передвижения и другие препятствия в выполнении мандата СММ**

Деятельность по мониторингу и свобода передвижения СММ ограничены из-за угроз в области безопасности, включая риски, связанные с наличием мин и неразорвавшихся боеприпасов, а также другими препятствиями, которые ежедневно меняются. Мандат СММ предусматривает свободный и безопасный доступ по всей Украине. Все подписанты Минских соглашений согласились с необходимостью свободного и безопасного доступа, а также с тем, что ограничение свободы передвижения СММ является нарушением и что на подобные нарушения необходимо оперативно реагировать. Они также согласились с тем, что Совместный центр контроля и координации (СЦКК) должен содействовать такому реагированию и осуществлять общую координацию работ по разминированию. Однако вооруженные формирования в отдельных районах Донецкой и Луганской областей часто отказывают СММ в доступе к районам, прилегающим к неподконтрольным правительству участкам границы Украины (например, см. [Ежедневный отчет СММ от 16 декабря 2021 года](#)). Деятельность СММ в Донецкой и Луганской областях, по-прежнему оставалась ограниченной после того, как [23 апреля 2017 года вблизи Пришиба произошел инцидент, который привел к гибели человека](#). В связи с этим способность Миссии осуществлять наблюдение была по-прежнему ограничена.

Регулярные ограничения на участках разведения сил и средств и из-за мин/неразорвавшихся боеприпасов:

- Не осуществив сплошное разминирование, извлечение неразорвавшихся боеприпасов и устранение других препятствий, стороны по-прежнему отказывали СММ в неограниченном доступе, а также в возможности передвигаться по отдельным дорогам, которые ранее были определены как важные для осуществления Миссией эффективного мониторинга и для передвижения гражданских лиц.

Другие препятствия<sup>7</sup>:

- БПЛА СММ малого радиуса действия подвергались воздействию помех сигналу GPS (по оценке, вследствие предположительного глушения) во время одиннадцати полетов: трижды над районами возле н. п. Белая Гора (подконтрольный правительству, 67 км к северо-западу от Луганска), дважды у н. п. Выскрива (подконтрольный правительству, 76 км к западу от Луганска), а также по одному разу над районами вблизи неподконтрольного правительству н. п. Муратово (51 км к северо-западу от Луганска) и неподконтрольных правительству н. п. Паньковка (16 км к северу от Луганска), н. п. Стукалова Балка (9 км к северу от Луганска), н. п. Смелое (31 км к северо-западу от Луганска), н. п. Новогригоровка (33 км к западу от Луганска) и Луганска.
- Кроме этого, полет БПЛА СММ малого радиуса действия, запланированный возле Стукаловой Балки, был отменен из-за воздействия помех сигналу GPS (по оценке, вследствие предположительного глушения).

<sup>7</sup> В упомянутых в этом разделе случаях предположительного глушения и глушения помехи сигналу могли создавать из любого места в радиусе десятков километров от местоположения БПЛА.

## Таблица вооружений

### Вооружение, размещенное в нарушение линий отвода

Дата	К-во единиц вооружения	Вид вооружения	Место	Источник наблюдения
<b>подконтрольные правительству районы</b>				
15.12.2021	2	буксируемая гаубица (Д-30А «Лягушка», 122 мм)	на территории объекта вблизи жилого района н. п. Шевченко (59 км к югу от Донецка)	БПЛА малого радиуса действия
<b>неподконтрольные правительству районы</b>				
15.12.2021	4	самоходная гаубица (2С1 «Гвоздика», 122 мм; предположительно СГ — 2 ед.)	на полигоне вблизи н. п. Терновое (57 км к востоку от Донецка), где СММ также обнаружила 16 боевых бронированных машин (включая 8, предположительно, ББМ) <sup>8</sup>	БПЛА малого радиуса действия
	3	буксируемая гаубица (Д-30А «Лягушка», 122 мм)		

### Вооружение, размещенное за линиями отвода, но вне выделенных мест хранения вооружения

Дата	К-во единиц вооружения	Вид вооружения	Место	Источник наблюдения
<b>подконтрольные правительству районы</b>				
15.12.2021	1	противотанковый управляемый ракетный комплекс (9П148 «Конкурс», 135 мм)	на территории объекта вблизи жилого района н. п. Шевченко (59 км к югу от Донецка)	БПЛА малого радиуса действия
16.12.2021	10	буксируемая гаубица (Д-20, 152 мм)	на ж/д станции в н. п. Зачатовка (74 км к юго-западу от Донецка)	патруль
	6	самоходная гаубица (2С1 «Гвоздика», 122 мм)		
	8	противотанковая пушка (МТ-12 «Рапира», 100 мм)		
<b>неподконтрольные правительству районы</b>				
15.12.2021	17	танк (Т-72 — 15 ед., Т-64 — 2 ед.)	на полигоне вблизи н. п. Покровка (36 км к востоку от Донецка), где СММ также обнаружила 13 боевых бронированных машин <sup>9</sup>	БПЛА малого радиуса действия
	1	самоходная гаубица (2С1 «Гвоздика»)		
	48	танк (Т-72 — 34 ед., Т-64 — 13 ед., предположительно Т-64 — 1 ед.)	на полигоне вблизи н. п. Терновое (57 км к востоку от Донецка)	

### **Таблица признаков военного присутствия и присутствия военного типа в зоне безопасности<sup>10</sup>**

Дата	К-во	Вид	Место	Источник наблюдения
<b>подконтрольные правительству районы</b>				
15.12.2021	1	командно-штабная машина (Р-142)	вблизи н. п. Пионерское (101 км к югу от Донецка)	БПЛА малого радиуса действия
	1	боевая бронированная машина (неустановленного типа)		
	1	зенитная установка (ЗУ-23, 23 мм)		

<sup>8</sup> Упомянутые в этом разделе боевые бронированные машины не подпадают под действие Минских соглашений об отводе вооружений.

<sup>9</sup> Упомянутые в этом разделе боевые бронированные машины не подпадают под действие Минских соглашений об отводе вооружений.

<sup>10</sup> Упомянутая в этом разделе техника не подпадает под действие Минских соглашений об отводе вооружений.

**Таблица нарушений режима прекращения огня по состоянию на 16 декабря 2021 года<sup>11</sup>**

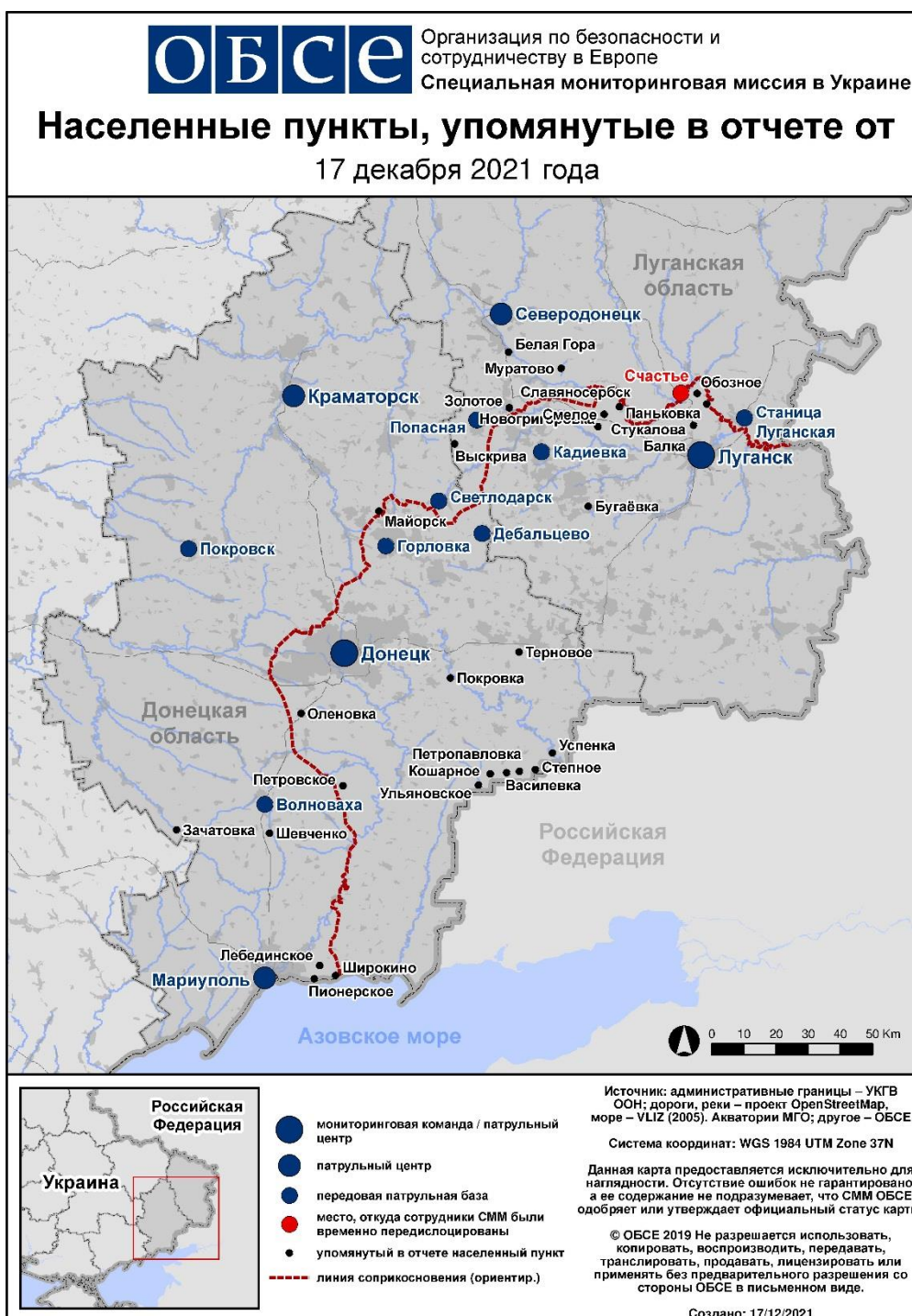
Месторасположение СММ	Место события	Способ	К-во	Наблюдение	Описание	Вооружение	Дата, время
камера СММ в н. п. Гранитное (подконтрольный правительству, 60 км к Ю от Донецка)	5–7 км к ЮВ	зафиксировала	1	взрыв	неопределенного происхождения	Н/Д	15.12, 19:14
камера СММ в 1 км к ЮЗ от н. п. Широкино (подконтрольный правительству, 100 км к Ю от Донецка)	4–6 км к ССВ	зафиксировала	3	взрыв	неопределенного происхождения	Н/Д	15.12, 19:45
	4–6 км к С	зафиксировала	3	взрыв	неопределенного происхождения	Н/Д	15.12, 19:46
	4–6 км к С	зафиксировала	1	вспышка дульного пламени		Н/Д	15.12, 20:29
	4–6 км к С	зафиксировала	1	вспышка дульного пламени		Н/Д	15.12, 20:36
	4–6 км к С	зафиксировала	1	взрыв	неопределенного происхождения	Н/Д	15.12, 20:43
	4–6 км к С	зафиксировала	1	взрыв	неопределенного происхождения	Н/Д	15.12, 21:20
	4–6 км к С	зафиксировала	1	Н/Д боеприпас	З–В	Н/Д	15.12, 21:21
	4–6 км к С	зафиксировала	1	Н/Д боеприпас	В–З	Н/Д	15.12, 21:21
	4–6 км к С	зафиксировала	5	Н/Д боеприпас	выпущенный(-ая) вверх	Н/Д	15.12, 21:21
	4–6 км к С	зафиксировала	1	взрыв	неопределенного происхождения	Н/Д	15.12, 21:32
	4–6 км к С	зафиксировала	1	Н/Д боеприпас	З–В	Н/Д	15.12, 21:32
	4–6 км к С	зафиксировала	1	взрыв	взрыв в воздухе (после предыдущего события)	Н/Д	15.12, 21:32
	4–6 км к С	зафиксировала	3	Н/Д боеприпас	ВЮВ–ЗСЗ	Н/Д	15.12, 22:13
	4–6 км к С	зафиксировала	1	Н/Д боеприпас	ВЮВ–ЗСЗ	Н/Д	15.12, 22:24
	4–6 км к С	зафиксировала	6	Н/Д боеприпас	В–З	Н/Д	15.12, 23:24
	4–6 км к С	зафиксировала	1	Н/Д боеприпас	З–В	Н/Д	15.12, 23:24
камера СММ в н. п. Чермалык (подконтрольный правительству, 77 км к Ю от Донецка)	4–6 км к ЮВ	зафиксировала	1	взрыв	взрыв в воздухе	Н/Д	15.12, 19:32
примерно 1 км к СЗ от железнодорожного вокзала в н. п. Ясиноватая (неподконтрольный правительству, 16 км к СВ от Донецка)	8–10 км к ССЗ	слышали	6	взрыв	неопределенного происхождения	Н/Д	16.12, 09:20–09:27
примерно 2,5 км к ЮВ от н. п. Лебединское (подконтрольный правительству, 99 км к Ю от Донецка)	1–2 км к В	слышали	14	выстрел		стрелковое оружие	16.12, 10:47–10:57
	1–2 км к С	слышали	2	выстрел		стрелковое оружие	16.12, 10:47–10:57
примерно 500 м к СВ от н. п. Лебединское (подконтрольный правительству, 99 км к Ю от Донецка)	2–3 км к СВ	слышали	2	взрыв	неопределенного происхождения	Н/Д	16.12, 12:41–12:51
	2–3 км к СВ	слышали	4	очередь		крупнокалиберный пулемет	16.12, 12:41–12:51
примерно 7,5 км к ЗСЗ от н. п. Горловка (неподконтрольный правительству, 39 км к СВ от Донецка)	2 км к З	слышали	2	взрыв	неопределенного происхождения	Н/Д	16.12, 09:32
С окраина н. п. Попасная (подконтрольный правительству, 69 км к З от Луганска)	4–6 км к ЮВ	слышали	6	выстрел	по оценке, вне участка разведения в районе Золотого	стрелковое оружие	16.12, 07:08–07:12
	4–6 км к ЮВ	слышали	10	очередь	по оценке, вне участка разведения в районе Золотого	крупнокалиберный пулемет	16.12, 07:08–07:12

<sup>11</sup> В таблице указаны исключительно нарушения режима прекращения огня, зафиксированные непосредственно патрулями Миссии или камерами СММ, а также те случаи, которые Миссия оценивает как учения с боевой стрельбой, контролируемые подрывы и т. п. Указанные детали, а именно: расстояние, направление, тип оружия и т. д., основаны на оценках, сделанных наблюдателями на местах и специалистами по техническому мониторингу, и необязательно всегда являются точными. Надпись «нет данных» (Н/Д) означает, что СММ не смогла подтвердить информацию из-за расстояния, погодных условий, технических ограничений и/или по другим причинам. Одни и те же самые, по оценке СММ, нарушения режима прекращения огня, зафиксированные параллельно несколькими патрулями/камерами, отражаются в таблице только один раз.



Месторасположение СММ	Место события	Способ	К-во	Наблюдение	Описание	Вооружение	Дата, время
	4–6 км к ЮВ	слышали	1	взрыв	неопределенного происхождения (по оценке, вне участка разведения в районе Золотого)	Н/Д	16.12, 07:08–07:12
н. п. Славяносербск (неподконтрольный правительству, 28 км к СЗ от Луганска)	10–12 км к З	слышали	20	взрыв	неопределенного происхождения	Н/Д	16.12, 10:02–10:20
З окраина н. п. Паньковка (неподконтрольный правительству, 16 км к С от Луганска)	15 км к ЗЮЗ	слышали	70	взрыв	неопределенного происхождения	Н/Д	16.12, 09:42–10:10
н. п. Голубовское (неподконтрольный правительству, 51 км к З от Луганска)	5–7 км к З	слышали	1	взрыв	неопределенного происхождения (по оценке, вне участка разведения в районе Золотого)	Н/Д	16.12, 09:11
	5–7 км к З	слышали	4	очередь	по оценке, вне участка разведения в районе Золотого	крупнокалиберный пулемет	16.12, 09:11
С окраина н. п. Первомайск (неподконтрольный правительству, 58 км к З от Луганска)	3–4 км к ССВ	слышали	1	взрыв	неопределенного происхождения (по оценке, вне участка разведения в районе Золотого)	Н/Д	16.12, 09:53
	5–7 км к ЗЮЗ	слышали	1	взрыв	неопределенного происхождения (по оценке, вне участка разведения в районе Золотого)	Н/Д	16.12, 13:14
	8–10 км к ЮЮЗ	слышали	3	взрыв	неопределенного происхождения	Н/Д	16.12, 13:41
н. п. Веселая Гора (неподконтрольный правительству, 16 км к С от Луганска)	1,5–2 км к ССВ	слышали	10	очередь		стрелковое оружие	16.12, 11:22–11:27
н. п. Березовское (неподконтрольный правительству, 53 км к СЗ от Луганска)	10–15 км к ЮЗ	слышали	12	взрыв	неопределенного происхождения	Н/Д	16.12, 10:45–11:00
	3–5 км к ЗСЗ	слышали	6	очередь	по оценке, вне участка разведения в районе Золотого	крупнокалиберный пулемет	16.12, 10:52
н. п. Бугаевка (неподконтрольный правительству, 37 км к ЮЗ от Луганска)	1 км к ЮЗ	слышали	10	взрыв	неопределенного происхождения	Н/Д	16.12, 12:12–12:20
н. п. Сентяновка (бывш. Фрунзе; неподконтрольный правительству, 44 км к З от Луганска)	6–7 км к З	слышали	1	взрыв	неопределенного происхождения	Н/Д	16.12, 11:58–12:19
	6–7 км к З	слышали	14	очередь		крупнокалиберный пулемет	16.12, 11:58–12:19

## Карта Донецкой и Луганской областей<sup>12</sup>



<sup>12</sup> По решению Постоянного совета №1117 от 21 марта 2014 года, СММ базируется в десяти городах по всей Украине (Херсон, Одесса, Львов, Ивано-Франковск, Харьков, Донецк, Днепр, Черновцы, Луганск и Киев). Эта карта восточной Украины предназначена для иллюстративных целей. На ней указаны населенные пункты, упомянутые в отчете, а также те, где находятся офисы СММ (мониторинговые команды, патрульные центры и передовые патрульные базы) в Донецкой и Луганской областях. (Красным цветом выделено передовую патрульную базу, с которой сотрудники СММ были временно передислоцированы на основании рекомендаций экспертов по безопасности из некоторых государств-участников ОБСЕ и с учетом требований СММ по безопасности. Миссия использует эти помещения в светлую пору суток, а также патрулирует в этом населенном пункте днем).