

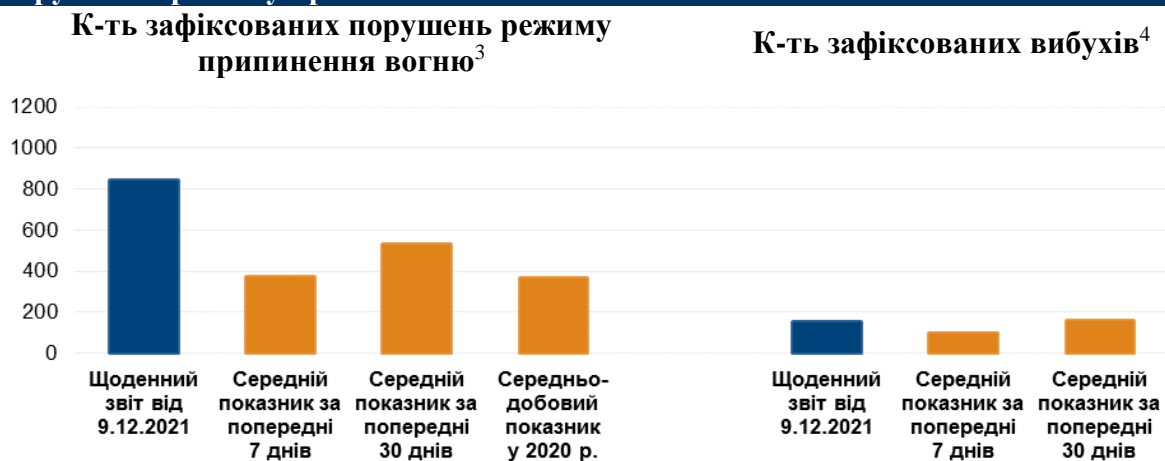
# Щоденний звіт № 289/2021

від 9 грудня 2021 року<sup>1</sup>

## Короткий виклад

- У Донецькій області СММ зафіксувала 815 порушень режиму припинення вогню, зокрема 146 вибухів. За попередній звітний період зафіксовано 145 порушень.
- У Луганській області Місія зафіксувала 32 порушення режиму припинення вогню, зокрема 10 вибухів. За попередній звітний період зафіксовано 51 порушення.
- Поблизу непідконтрольних урядові Каштанового Донецької області та Круглика Луганської області, за оцінкою, у напрямку міні-БПЛА СММ стріляли зі стрілецької зброї.
- Місія продовжувала здійснювати моніторинг на ділянках розведення сил і засобів у районах Станиці Луганської, Золотого та Петрівського.
- СММ сприяла забезпеченню функціонування та ремонту життєво важливих об'єктів цивільної інфраструктури, а також та здійснювала відповідний моніторинг.
- Місія продовжувала спостерігати за ситуацією з цивільним населенням, зокрема на 3 КПВВ і відповідних блокпостах збройних формувань у Луганській області.
- У Донецькій області спостерігачі відвідали пункт пропуску на кордоні, а також здійснювали моніторинг у прикордонних районах, які не контролюються урядом.
- Свободу пересування СММ і далі обмежували, зокрема на 2 блокпостах збройних формувань на півдні Донецької області. БПЛА Місії зазнавали впливу перешкод сигналу (за оцінкою, унаслідок імовірного глушіння)\*.

## Порушення режиму припинення вогню<sup>2</sup>



<sup>1</sup> На основі інформації, що надійшла від моніторингових команд станом на 19:30 8 грудня 2021 року (за східноєвропейським часом).

<sup>2</sup> Детальнішу інформацію про всі випадки порушення режиму припинення вогню, а також мапи Донецької та Луганської областей, де відмічені всі згадані у звіті місця, представлено в додатку. Упродовж звітнього періоду камера СММ поблизу Петрівського не функціонувала.

<sup>3</sup> У тому числі вибухи.

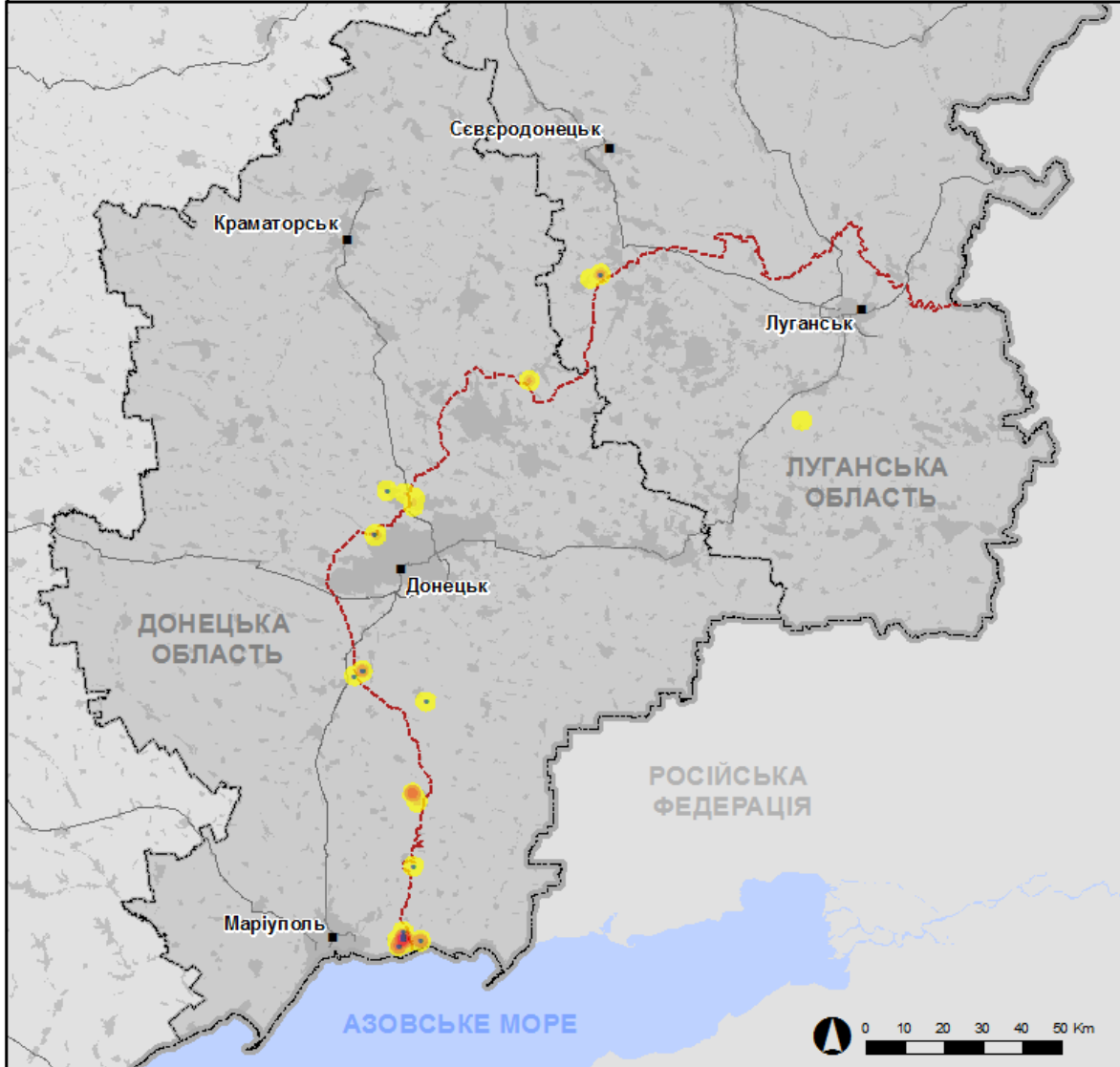
<sup>4</sup> У тому числі внаслідок вогню з озброєння невстановленого типу.

## Мапа із зафіксованими порушеннями режиму припинення вогню



Організація з безпеки та співробітництва в Європі  
Спеціальна моніторингова місія в Україні

### Зафіксовані СММ порушення режиму припинення вогню 8 грудня 2021 р.



#### Концентрація порушень режиму припинення вогню

- Висока
- 
- Низька
- Вибух
- Населений пункт
- Лінія зіткнення (орієнт.)

Джерела: адміністративні кордони — УКГП ООН; дороги, річки — проєкт OpenStreetMap; море — VLIZ (2005).  
Акваторії МГО, інше — ОБСЄ.

Система координат: WGS 1984 UTM Zone 37N

Ця мапа надається винятково для наочності.  
Відсутність помилок у мапі не гарантується,  
а її зміст не означає, що СММ ОБСЄ  
затверджує або ухвалює офіційний статус мапи.

© СММ ОБСЄ 2019 Не дозволяється використовувати,  
копіювати, відтворювати, передавати, транслювати,  
продавати, ліцензувати або застосовувати  
без попереднього дозволу з боку ОБСЄ  
у письмовому вигляді.  
Створено: 09/12/2021

У Донецькій області Місія зафіксувала 815 порушень режиму припинення вогню, зокрема 146 вибухів (1 розрив боєприпаса, 39 вибухів від вихідного вогню, 13 вибухів у повітрі та 93 вибухи невизначеного походження). Більшість порушень сталася в районах на північ і північний захід від н. п. Широкине (підконтрольний урядові, 100 км на південь від Донецька), на південь від н. п. Новогригорівка (підконтрольний урядові, 55 км на південь від Донецька), за оцінкою, у рамках навчань із бойовою стрільбою, а також в районі на південний схід від н. п. Лебединське (підконтрольний урядові, 99 км на південь від Донецька). Крім того, СММ зафіксувала 10 черг із великокаліберного кулемета в районі на південний схід від н. п. Гранітне (підконтрольний урядові, 60 км на південь від Донецька), які також були оцінені як навчання з бойовою стрільбою. Зазначені вище навчання з бойовою стрільбою були порушенням рішення Тристоронньої контактної групи (ТКГ) від 3 березня 2016 року, згідно з яким проводити навчання з бойовою стрільбою в зоні безпеки заборонено. За [попередній звітний період](#) у цій області зафіксовано 145 порушень режиму припинення вогню (деякі також сталися в районах біля Широкиного).

У Луганській області СММ зафіксувала 32 порушення режиму припинення вогню, включаючи 10 вибухів невизначеного походження. Більшість порушень сталася на схід від ділянки розведення в районі н. п. Золоте (підконтрольний урядові, 60 км на захід від Луганська) (див. нижче). За [попередній звітний період](#) в цій області зафіксовано 51 порушення режиму припинення вогню (усі біля ділянки розведення в районі Золотого).

Після засідання ТКГ 22 липня 2020 року, на якому була досягнута домовленість про Заходи з посилення режиму припинення вогню, починаючи з 00:01 27 липня 2020 року і до кінця звітного періоду СММ зафіксувала щонайменше 90 839 порушень режиму припинення вогню в Донецькій і Луганській областях (зокрема 24 869 вибухів, 21 778 невизначених боєприпасів у польоті, 408 спалахів дульного полум'я, 393 освітлювальних ракет, а також щонайменше 43 391 чергу та постріл).

### **Стрільба зі стрілецької зброї, за оцінкою, по міні-БПЛА СММ поблизу невідконтрольних урядові Каштанового Донецької області та Круглика Луганської області**

7 грудня, перебуваючи на північно-східній околиці н. п. Каштанове (невідконтрольний урядові, 13 км на північ від Донецька) та керуючи безпілотним літальним апаратом (БПЛА) малого радіуса дії, про політ якого повідомлялося заздалегідь, спостерігачі чули 6 пострілів зі стрілецької зброї на відстані приблизно 550 м на північний захід. За оцінкою, вогонь вели в напрямку БПЛА. Під час польоту цей БПЛА також зазнавав впливу перешкод сигналу GPS (за оцінкою, унаслідок імовірного глушіння) (див. нижче).

Того ж дня, перебуваючи орієнтовно за 1,5 км на північ від н. п. Круглик (невідконтрольний урядові, 31 км на південний захід від Луганська) та керуючи БПЛА малого радіуса дії, про політ якого повідомлялося завчасно, спостерігачі чули 6 пострілів зі стрілецької зброї приблизно за 500 м на схід (за оцінкою, в напрямку літального апарата).

В обох випадках команди Місії приземлили БПЛА та залишили ці райони\*.

## Ділянки розведення в районах Станиці Луганської, Золотого та Петрівського<sup>5</sup>

На ділянці розведення в районі н. п. Станиця Луганська (16 км на північний схід від Луганська) команда СММ бачила 2 членів збройних формувань (з нарукавними пов'язками з написом «СЦКК») південніше відремонтованого прольоту мосту біля Станиці Луганської.

Удень 7 грудня у межах ділянки розведення в районі н. п. Золоте (підконтрольний урядові, 60 км на захід від Луганська) БПЛА Місії малого радіуса дії зафіксував 1 особу на північ від південного краю цієї ділянки.

Протягом вечора 7 грудня камера СММ на північній околиці н. п. Попасна (підконтрольний урядові, 69 км на захід від Луганська) зафіксувала 4 порушення режиму припинення вогню поза ділянкою розведення в районі Золотого, але в межах 5 км від її краю.

Упродовж дня 8 грудня, перебуваючи на північній околиці Попасної, спостерігачі чули 10 вибухів невизначеного походження, а також 12 черг і пострілів із великокаліберного кулемета та стрілецької зброї (за оцінкою, поза ділянкою розведення в районі Золотого, однак у межах 5 км від її краю).

Біля блокпоста збройних формувань на південь від цієї ділянки розведення патруль Місії бачив 1 члена збройних формувань (із нарукавними пов'язками з написом «СЦКК»). Команда СММ знову бачив 7 раніше зафіксованих контейнерів, розміщених південніше південного краю ділянки розведення та в межах самої ділянки. Спостерігачі відзначили, що зафіксовані раніше шлагбауми поперек автошляху Т1316, на південному краю ділянки розведення, залишалися закритими.

Протягом дня, здійснюючи моніторинг у трьох місцях поблизу ділянки розведення в районі н. п. Петрівське (непідконтрольний урядові, 41 км на південь від Донецька), спостерігачі констатували там спокійну ситуацію.

## Відведення озброєння

СММ продовжувала здійснювати моніторинг відведення озброєння, передбаченого Меморандумом, а також Комплексом заходів і Доповненням до нього.

Місія зафіксувала 5 гаубиць, розміщених із порушенням ліній відведення з обох боків лінії зіткнення в Донецькій області. За лініями відведення, але за межами виділених місць зберігання озброєння СММ зафіксувала 4 танки на полігоні поблизу н. п. Мирне (непідконтрольний урядові, 28 км на південний захід від Луганська) (детальніше див. таблиці нижче).

## Ознаки військової присутності та присутності військового типу в зоні безпеки

Місія зафіксувала 7 бронетранспортерів і 1 зенітну установку в підконтрольних урядові районах Донецької та Луганської областей, зокрема в житловому кварталі (детальніше див. таблицю нижче).

<sup>5</sup> Розведення передбачено Рамковим рішенням Тристоронньої контактної групи про розведення сил і засобів від 21 вересня 2016 року.

### **Міни неподалік Гнутового Донецькій області**

7 грудня за 3 км на східно-південний схід від н. п. Гнутове (підконтрольний урядові, 90 км на південь від Донецька) БПЛА СММ малого радіуса дії зафіксував 6 протитанкових мін, установлених в полі (про які не повідомлялося раніше у звітах; за оцінкою, належать Збройним силам України).

### **Зусилля Місії зі сприяння забезпеченню функціонування та ремонту життєво важливих об'єктів цивільної інфраструктури**

СММ і далі сприяла забезпеченню функціонування Донецької фільтрувальної станції (ДФС; 15 км на північ від Донецька). Перебуваючи на західній околиці н. п. Ясинувата (непідконтрольний урядові, 16 км на північний схід від Донецька) та на північний схід від н. п. Кам'янка (підконтрольний урядові, 20 км на північ від Донецька), спостерігачі чули 13 черг із великокаліберного кулемета (за оцінкою, у радіусі 5 км від ДФС), з яких 6 сталися у той час, коли вахтовий автобус з працівниками станції їхав між ДФС та Ясинуватою.

Місія також здійснювала моніторинг дотримання «вікон тиші» для уможливлення проведення ремонтних робіт на лініях електропередачі в н. п. Пікузи (кол. Комінтернове; непідконтрольний урядові, 92 км на південь від Донецька) та н. п. Гранітне (підконтрольний урядові, 60 км на південь від Донецька). Перебуваючи в Гранітному та приблизно за 2,5 км на південь від н. п. Новогригорівка (підконтрольний урядові, 55 км на південь від Донецька), спостерігачі чули 122 постріли та черги зі стрілецької зброї.

### **Ситуація на КПВВ і відповідних блокпостах**

У Луганській області Місія констатувала, що контрольний пункт в'їзду-виїзду (КПВВ) у н. п. Станиця Луганська (підконтрольний урядові, 16 км на північний схід від Луганська) був відкритим, а пішоходи очікували у чергах на перетин в обох напрямках.

СММ відзначила, що КПВВ біля Золотого та в н. п. Щастя (підконтрольний урядові, 20 км на північ від Луганська) були відкриті, однак відповідні блокпости збройних формувань південніше ділянки розведення в районі Золотого та за 3 км на південний схід від мосту у Щасті були закриті для перетину цивільним населенням. На останньому із зазначених блокпостів команда СММ бачила, як автоколона у складі 3 вантажівок із логотипом міжнародної гуманітарної організації проїхала в напрямку непідконтрольних урядові районів.

### **Прикордонні райони, які не контролюються урядом<sup>6</sup>**

Здійснюючи моніторинг у пункті пропуску біля н. п. Маринівка (78 км на схід від Донецька) протягом орієнтовно 1 години, патруль Місії бачив, як до України в'їхали 11 автомобілів (7 з табличками «ДНР») і 7 тентованих вантажівок (зокрема 4 з табличками «ДНР»), а також увійшли 18 осіб (11 чоловіків і 7 жінок), а з України

<sup>6</sup> Відповідно до рішень, ухвалених Кабінетом Міністрів України в 2014 році, роботу цих та інших пунктів пропуску на кордоні, розташованих у районах, що не контролюються урядом, офіційно призупинено.

виїхали 7 автомобілів (5 з табличками «ДНР») і 2 автобуси (з табличками «ДНР»; із пасажирами різних статі та віку на борту).

СММ також здійснювала моніторинг у районах біля кордону з Російською Федерацією поблизу н. п. Червона Зоря (84 км на схід від Донецька) та н. п. Дмитрівка (85 км на схід від Донецька).

Місія продовжувала стежити за ситуацією в Херсоні, Одесі, Івано-Франківську, Львові, Харкові, Дніпрі, Чернівцях і Києві.

#### **\*Обмеження свободи пересування та інші перешкоди у виконанні мандата СММ**

*Робота з моніторингу та свобода пересування СММ обмежені загрозами у сфері безпеки, зокрема ризики, пов'язані з наявністю мін і невибухлих боєприпасів, а також іншими перешкодами, які щодня змінюються. Мандат СММ передбачає вільний і безпечний доступ по всій Україні. Усі підписанти Мінських угод погодилися з необхідністю вільного та безпечного доступу, а також із тим, що обмеження свободи пересування СММ є порушенням і що на такі порушення необхідно швидко реагувати. Вони також дійшли згоди, що Спільний центр з контролю та координації (СЦКК) повинен сприяти такому реагуванню та здійснювати загальну координацію робіт з розмінування. Однак збройні формування в окремих районах Донецької та Луганської областей часто відмовляють СММ у доступі до районів, прилеглих до непідконтрольних урядові ділянок кордону України (наприклад, див. [Щоденний звіт СММ від 8 грудня 2021 року](#)). Діяльність СММ у Донецькій і Луганській областях, як і раніше, залишалася обмеженою після того, як [23 квітня 2017 року поблизу Пришиба стався інцидент, який призвів до загибелі людини](#). Унаслідок цього спроможність Місії вести спостереження залишалася обмеженою.*

#### Заборона доступу:

- На блокпості біля н. п. Хрещатицьке (кол. Красноармійське; непідконтрольний урядові, 86 км на південь від Донецька) вочевидь озброєний член збройних формувань не пропустив патруль Місії у напрямку н. п. Куликове (непідконтрольний урядові, 87 км на південь від Донецька), пославшись на «триваючі інженерні роботи та роботи з розмінування в цьому районі» (див. [Оперативний звіт СММ № 37/2021](#)).
- На блокпості поблизу н. п. Заїченко (непідконтрольний урядові, 93 км на південь від Донецька) член збройних формувань не пропустив команду СММ на південь до н. п. Саханка (непідконтрольний урядові, 97 км на південь від Донецька), пославшись на «інженерні роботи та роботи з розмінування в цьому районі». Під час перебування на блокпості члени патруля Місії чули 48 вибухів невизначеного походження орієнтовно за 7–8 км на південь.
- Коли патруль Місії перебував неподалік н. п. Крута Балка (непідконтрольний урядові, 16 км на північ від Донецька) та керував БПЛА малого радіуса дії, 2 вочевидь озброєні члени збройних формувань сказали спостерігачам покинути цей район із «міркувань безпеки для СММ».

*Регулярні обмеження на ділянках розведення сил і засобів і через міни/невибухлі боєприпаси:*

- Не здійснивши суцільного розмінування, вилучення невибухлих боєприпасів та усунення інших перешкод, сторони і далі відмовляли СММ у необмеженому доступі,



а також у можливості пересуватися окремими дорогами, які раніше були визначені як важливі для здійснення Місією ефективного моніторингу та для пересування цивільних осіб.

Інші перешкоди<sup>7</sup>:

- За оцінкою, у напрямку БПЛА СММ малого радіуса дії стріляли зі стрілецької зброї, коли той пролітав над районами біля н. п. Каштанове (непідконтрольний урядові, 13 км на північ від Донецька). Під час польоту цей БПЛА також зазнавав впливу перешкод сигналу GPS (за оцінкою, унаслідок імовірного глушіння) (див. вище).
- За оцінкою, у напрямку БПЛА СММ малого радіуса дії вели стріляли зі стрілецької зброї, коли той пролітав над полігоном поблизу н. п. Круглик (непідконтрольний урядові, 31 км на південний захід від Луганська) (див. вище).
- БПЛА СММ малого радіуса дії зазнавали впливу перешкод сигналу GPS (за оцінкою, унаслідок імовірного глушіння) під час п'яти польотів: двічі над районами неподалік підконтрольного урядові н. п. Метьолкіне (69 км на північний захід від Луганська) та по одному разу над районами біля підконтрольного урядові н. п. Дружба (76 км на захід від Луганська) та непідконтрольними урядові н. п. Бугаївка (37 км на південний захід від Луганська) та н. п. Шимшинівка (27 км на південний захід від Луганська).

---

<sup>7</sup> У згаданих у цьому розділі випадках імовірного глушіння та глушіння перешкоди могли створювати з будь-якого місця в радіусі десятків кілометрів від місцеположення БПЛА.

## Таблиця озброєння

### Озброєння, розміщене з порушенням ліній відведення

Дата	К-ть одиниць озброєння	Вид озброєння	Місце	Джерело спостереження
<b>підконтрольні уряду райони</b>				
08.12.2021	3	самохідна гаубиця (2С1 «Гвоздика», 122 мм)	поблизу н. п. Полкове (65 км на південь від Донецька)	патруль
<b>непідконтрольні уряду райони</b>				
08.12.2021	2	буксирувана гаубиця (Д-20, 152 мм)	у житловому районі н. п. Мануйлівка (65 км на схід від Донецька)	патруль

### Озброєння, розміщене за лініями відведення, але за межами виділених місць зберігання озброєння

Дата	К-ть одиниць озброєння	Вид озброєння	Місце	Джерело спостереження
<b>непідконтрольні уряду райони</b>				
08.12.2021	4	танк (невстановленого типу)	на полігоні поблизу н. п. Мирне (28 км на південний захід від Луганська)	патруль

## Таблиця ознак військової присутності та присутності військового типу в зоні безпеки<sup>8</sup>

Дата	К-ть	Вид	Місце	Джерело спостереження
<b>підконтрольні уряду райони</b>				
07.12.2021	2	бойова броньована машина (типу БМП)	поблизу н. п. Талаківка (90 км на південь від Донецька)	БПЛА малого радіуса дії
	1	бойова броньована машина (типу БМП)		БПЛА середнього радіуса дії
	1	броньована розвідувально-дозорна машина (БРДМ-2)	поблизу н. п. Гнутове (підконтрольний уряду, 90 км на південь від Донецька)	
	1	ймовірно бойова броньована машина (невстановленого типу)		
08.12.2021	1	бронетранспортер (БТР-80)	поблизу н. п. Новокалинове (29 км на північний захід від Донецька)	патруль
<b>непідконтрольні уряду райони</b>				
07.12.2021	1	бойова інженерна машина (ИМР-3)	поблизу житлового району в н. п. Новогригорівка (61 км на північний схід від Донецька)	БПЛА малого радіуса дії
08.12.2021	1	ймовірно зенітна установка (ЗУ-23, 23 мм)	поблизу н. п. Каштанове (13 км на північ від Донецька)	патруль

<sup>8</sup> Згадана у цьому розділі техніка не підпадає під дію Мінських угод щодо відведення озброєння.



**Таблиця порушень режиму припинення вогню станом на 8 грудня 2021 року<sup>9</sup>**

Місце розміщення СММ	Місце події	Спосіб	К-ть	Спостереження	Опис	Озброєння	Дата, час
камера СММ у н. п. Березове (підконтрольний уряду, 31 км на ПдЗх від Донецька)	5-7 км на ПдСх	зафіксувала	13	вибух	вибух у повітрі	Н/Д	07.12, 19:05
	5-7 км на ПдСх	зафіксувала	1	вибух	невизначеного походження	Н/Д	07.12, 19:05
	5-7 км на ПдСх	зафіксувала	14	вибух	невизначеного походження	Н/Д	07.12, 19:06
	5-7 км на ПдПдСх	зафіксувала	1	вибух	невизначеного походження	Н/Д	07.12, 19:06
	5-7 км на ПдСх	зафіксувала	2	вибух	невизначеного походження	Н/Д	07.12, 19:07
камера СММ у н. п. Чермалик (підконтрольний уряду, 77 км на Пд від Донецька)	2-4 км на ПдСх	зафіксувала	1	Н/Д боєприпас	Зх-Сх	Н/Д	07.12, 20:48
	2-4 км на ПдСх	зафіксувала	1	вибух	розрив (після попередньої події)	Н/Д	07.12, 20:48
	2-4 км на ПдСх	зафіксувала	1	спалах дульного полум'я		Н/Д	07.12, 20:48
	2-4 км на ПдСх	зафіксувала	1	Н/Д боєприпас	Зх-Сх (після попередньої події)	Н/Д	07.12, 20:48
камера СММ на шахті «Октябрська» (непідконтрольна урядові, 9 км на ПнЗх від центру Донецька)	1-2 км на Зх	зафіксувала	6	Н/Д боєприпас	Пн-Пд	Н/Д	07.12, 22:13
	1-2 км на Зх	зафіксувала	1	Н/Д боєприпас	Пн-Пд	Н/Д	08.12, 04:06
	1-3 км на Зх	зафіксувала	1	вибух	невизначеного походження	Н/Д	08.12, 17:00
	1-2 км на Зх	зафіксувала	2	Н/Д боєприпас	ПнПнСх-ПдПдЗх	Н/Д	08.12, 17:22
	1-2 км на Зх	зафіксувала	1	Н/Д боєприпас	Пд-Пн	Н/Д	08.12, 17:22
	1-2 км на Зх	зафіксувала	1	спалах дульного полум'я		Н/Д	08.12, 17:22
камера СММ за 1 км на ПдЗх від н. п. Широкине (підконтрольний урядові, 100 км на Пд від Донецька)	4-6 км на Пн	зафіксувала	1	Н/Д боєприпас	ЗхПдЗх-СхПнСх	Н/Д	07.12, 18:53
	3-5 км на Пн	зафіксувала	1	вибух	невизначеного походження	Н/Д	07.12, 18:54
	4-6 км на Пн	зафіксувала	6	Н/Д боєприпас	ЗхПдЗх-СхПнСх	Н/Д	07.12, 18:59
	4-6 км на Пн	зафіксувала	2	Н/Д боєприпас	ЗхПдЗх-СхПнСх	Н/Д	07.12, 19:01
	4-6 км на Пн	зафіксувала	2	Н/Д боєприпас	ЗхПдЗх-СхПнСх	Н/Д	07.12, 19:02
	4-6 км на Пн	зафіксувала	1	вибух	невизначеного походження	Н/Д	07.12, 19:02
	4-6 км на Пн	зафіксувала	3	Н/Д боєприпас	Сх-Зх	Н/Д	07.12, 19:06
	4-6 км на Пн	зафіксувала	3	Н/Д боєприпас	Зх-Сх	Н/Д	07.12, 19:06
	4-6 км на Пн	зафіксувала	1	вибух	невизначеного походження	Н/Д	07.12, 19:06
	3-5 км на Пн	зафіксувала	1	Н/Д боєприпас	Зх-Сх	Н/Д	07.12, 19:08
	3-5 км на Пн	зафіксувала	1	Н/Д боєприпас	ЗхПдЗх-СхПнСх	Н/Д	07.12, 19:08
	4-6 км на Пн	зафіксувала	1	вибух	невизначеного походження	Н/Д	07.12, 19:11
	4-6 км на Пн	зафіксувала	8	Н/Д боєприпас	Сх-Зх	Н/Д	07.12, 19:16
	4-6 км на Пн	зафіксувала	1	Н/Д боєприпас	Зх-Сх	Н/Д	07.12, 19:18
	4-6 км на Пн	зафіксувала	1	Н/Д боєприпас	Зх-Сх	Н/Д	07.12, 19:19
	5-7 км на Пн	зафіксувала	1	вибух	невизначеного походження	Н/Д	07.12, 19:19
4-6 км на Пн	зафіксувала	1	спалах дульного полум'я		Н/Д	07.12, 19:39	

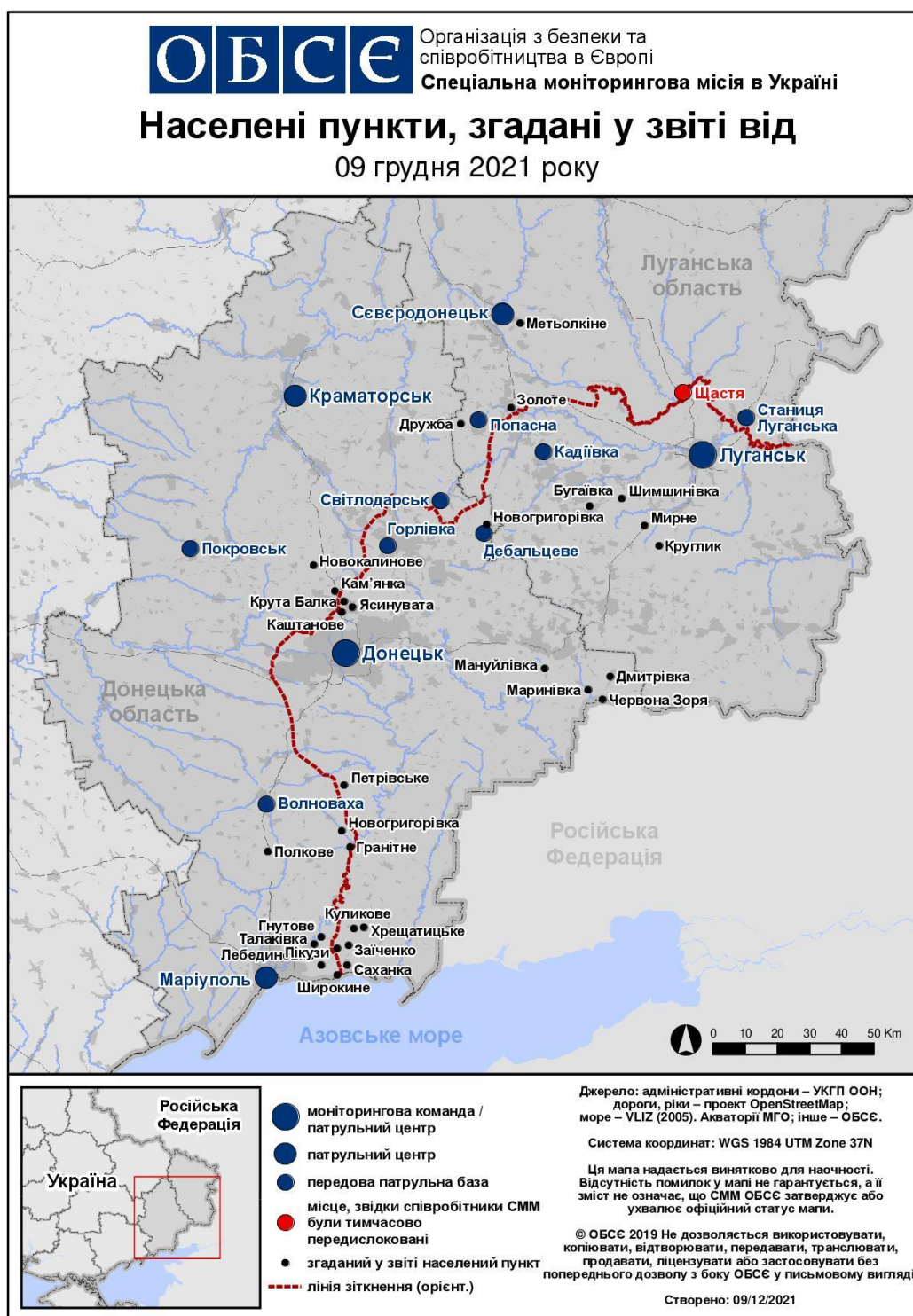
<sup>9</sup> У таблиці вказані лише порушення режиму припинення вогню, які були зафіксовані безпосередньо патрулями Місії чи камерами СММ, а також ті випадки, які Місія оцінює як навчання з бойовою стрільбою, контрольовані підриви, тощо. Зазначені деталі, а саме: відстань, напрямок, тип зброї тощо, базуються на оцінках, зроблених спостерігачами на місцях і спеціалістами з технічного моніторингу, і необов'язково завжди є точними. Напис «невідомо» (Н/Д) означає, що СММ не змогла підтвердити таку інформацію у зв'язку з відстанню, погодними умовами, технічними обмеженнями та/або з інших причин. Одні і ті ж самі, за оцінкою СММ, порушення режиму припинення вогню, зафіксовані паралельно декількома патрулями/камерами, відображаються у таблиці лише один раз.

Місце розміщення СММ	Місце події	Спосіб	К-ть	Спостереження	Опис	Озброєння	Дата, час
	4-6 км на Пн	зафіксувала	1	Н/Д боеприпас	Сх-3х (після попередньої події)	Н/Д	07.12, 19:39
	3-5 км на Пн	зафіксувала	8	Н/Д боеприпас	Сх-3х	Н/Д	07.12, 19:55
	3-5 км на ПнПн3х	зафіксувала	1	спалах дульного полум'я		Н/Д	07.12, 19:57
	3-5 км на ПнПн3х	зафіксувала	1	Н/Д боеприпас	3х-Сх (після попередньої події)	Н/Д	07.12, 19:57
	3-5 км на ПнПн3х	зафіксувала	1	спалах дульного полум'я		Н/Д	07.12, 19:58
	3-5 км на ПнПн3х	зафіксувала	1	Н/Д боеприпас	3х-Сх (після попередньої події)	Н/Д	07.12, 19:58
	3-5 км на Пн	зафіксувала	30	Н/Д боеприпас	Сх-3х	Н/Д	07.12, 20:08
	3-5 км на Пн	зафіксувала	1	спалах дульного полум'я		Н/Д	07.12, 20:08
	3-5 км на Пн	зафіксувала	1	Н/Д боеприпас	Сх-3х (після попередньої події)	Н/Д	07.12, 20:08
	3-5 км на Пн	зафіксувала	5	Н/Д боеприпас	3х-Сх	Н/Д	07.12, 20:12
	3-5 км на Пн	зафіксувала	42	Н/Д боеприпас	Сх-3х	Н/Д	07.12, 20:16
	3-5 км на Пн	зафіксувала	9	Н/Д боеприпас	випущений(-а) угору	Н/Д	07.12, 20:19
	3-5 км на Пн	зафіксувала	8	Н/Д боеприпас	3х-Сх	Н/Д	07.12, 20:28
	3-5 км на Пн	зафіксувала	2	Н/Д боеприпас	3х-Сх	Н/Д	07.12, 20:37
	3-5 км на Пн	зафіксувала	1	вибух	невизначеного походження	Н/Д	07.12, 20:44
	3-5 км на ПнПнСх	зафіксувала	1	Н/Д боеприпас	СхПдСх-3хПн3х	Н/Д	07.12, 21:08
	3-5 км на Пн	зафіксувала	1	вибух	невизначеного походження	Н/Д	07.12, 21:13
	3-5 км на Пн	зафіксувала	3	Н/Д боеприпас	3х-Сх	Н/Д	07.12, 21:49
	3-5 км на Пн	зафіксувала	1	Н/Д боеприпас	3х-Сх	Н/Д	07.12, 21:50
	3-5 км на Пн	зафіксувала	2	вибух	невизначеного походження	Н/Д	07.12, 21:50
	3-5 км на Пн	зафіксувала	2	Н/Д боеприпас	3х-Сх	Н/Д	07.12, 21:53
	3-5 км на Пн	зафіксувала	1	Н/Д боеприпас	3х-Сх	Н/Д	07.12, 21:54
	3-5 км на Пн	зафіксувала	1	освітлювальна ракета	випущена(-ий) угору	Н/Д	07.12, 21:59
	3-5 км на Пн	зафіксувала	1	Н/Д боеприпас	3х-Сх (після попередньої події)	Н/Д	07.12, 22:09
	3-5 км на Пн	зафіксувала	1	спалах дульного полум'я		Н/Д	07.12, 22:09
	3-5 км на Пн	зафіксувала	3	Н/Д боеприпас	3х-Сх	Н/Д	07.12, 23:25
	3-5 км на Пн	зафіксувала	10	Н/Д боеприпас	3х-Сх	Н/Д	07.12, 23:26
	3-5 км на Пн	зафіксувала	1	вибух	невизначеного походження	Н/Д	07.12, 23:26
	3-5 км на Пн	зафіксувала	7	Н/Д боеприпас	3х-Сх	Н/Д	07.12, 23:27
	3-5 км на Пн	зафіксувала	4	Н/Д боеприпас	3х-Сх	Н/Д	07.12, 23:28
	3-5 км на Пн	зафіксувала	3	Н/Д боеприпас	3х-Сх	Н/Д	07.12, 23:29
	3-5 км на Пн	зафіксувала	4	Н/Д боеприпас	3х-Сх	Н/Д	07.12, 23:30
	3-5 км на Пн	зафіксувала	14	Н/Д боеприпас	3х-Сх	Н/Д	07.12, 23:31
	3-5 км на Пн	зафіксувала	14	Н/Д боеприпас	3х-Сх	Н/Д	07.12, 23:32
	3-5 км на Пн	зафіксувала	13	Н/Д боеприпас	3х-Сх	Н/Д	07.12, 23:33
	3-5 км на Пн	зафіксувала	2	Н/Д боеприпас	3х-Сх	Н/Д	07.12, 23:38
	3-5 км на Пн	зафіксувала	14	Н/Д боеприпас	3х-Сх	Н/Д	07.12, 23:39
	3-5 км на Пн	зафіксувала	4	Н/Д боеприпас	3х-Сх	Н/Д	07.12, 23:40
	3-5 км на Пн	зафіксувала	6	Н/Д боеприпас	3х-Сх	Н/Д	07.12, 23:41
	3-5 км на Пн	зафіксувала	1	Н/Д боеприпас	3х-Сх	Н/Д	07.12, 23:42
	3-5 км на Пн	зафіксувала	1	Н/Д боеприпас	3х-Сх	Н/Д	07.12, 23:48
	3-5 км на Пн	зафіксувала	2	Н/Д боеприпас	3х-Сх	Н/Д	07.12, 23:49
	3-5 км на Пн	зафіксувала	1	Н/Д боеприпас	3хПд3х-СхПнСх	Н/Д	07.12, 23:52

Місце розміщення СММ	Місце події	Спосіб	К-ть	Спостереження	Опис	Озброєння	Дата, час
	3–5 км на Пн	зафіксувала	2	Н/Д боєприпас	Зх–Сх	Н/Д	07.12, 23:55
	3–5 км на Пн	зафіксувала	1	вибух	невизначеного походження	Н/Д	07.12, 23:55
	3–5 км на Пн	зафіксувала	1	Н/Д боєприпас	Зх–Сх	Н/Д	07.12, 23:56
	3–5 км на Пн	зафіксувала	20	Н/Д боєприпас	Зх–Сх	Н/Д	08.12, 00:14
	3–5 км на Пн	зафіксувала	8	Н/Д боєприпас	Зх–Сх	Н/Д	08.12, 00:15
	3–5 км на Пн	зафіксувала	1	вибух	невизначеного походження	Н/Д	08.12, 00:16
	3–5 км на ПнПнСх	зафіксувала	21	Н/Д боєприпас	ПдЗх–ПнСх	Н/Д	08.12, 00:55
	3–5 км на Пн	зафіксувала	30	Н/Д боєприпас	Зх–Сх	Н/Д	08.12, 01:30
	3–5 км на Пн	зафіксувала	10	Н/Д боєприпас	Зх–Сх	Н/Д	08.12, 01:32
	3–5 км на Пн	зафіксувала	15	Н/Д боєприпас	Зх–Сх	Н/Д	08.12, 01:33
	3–5 км на Пн	зафіксувала	25	Н/Д боєприпас	Зх–Сх	Н/Д	08.12, 01:41
	3–5 км на Пн	зафіксувала	8	Н/Д боєприпас	Зх–Сх	Н/Д	08.12, 01:42
	3–5 км на Пн	зафіксувала	9	Н/Д боєприпас	Зх–Сх	Н/Д	08.12, 01:43
	3–5 км на Пн	зафіксувала	8	Н/Д боєприпас	Зх–Сх	Н/Д	08.12, 01:44
	3–5 км на Пн	зафіксувала	1	вибух	невизначеного походження	Н/Д	08.12, 02:54
	3–5 км на Пн	зафіксувала	1	вибух	невизначеного походження	Н/Д	08.12, 16:33
	3–5 км на Пн	зафіксувала	2	вибух	невизначеного походження	Н/Д	08.12, 16:34
	3–5 км на Пн	зафіксувала	3	Н/Д боєприпас	Зх–Сх	Н/Д	08.12, 16:34
	3–5 км на Пн	зафіксувала	2	вибух	невизначеного походження	Н/Д	08.12, 16:35
	3–5 км на Пн	зафіксувала	4	Н/Д боєприпас	Зх–Сх	Н/Д	08.12, 16:36
	3–5 км на Пн	зафіксувала	1	вибух	невизначеного походження	Н/Д	08.12, 16:36
	3–5 км на Пн	зафіксувала	3	Н/Д боєприпас	Зх–Сх	Н/Д	08.12, 16:40
	3–5 км на Пн	зафіксувала	6	Н/Д боєприпас	Зх–Сх	Н/Д	08.12, 16:42
	3–5 км на Пн	зафіксувала	3	Н/Д боєприпас	Зх–Сх	Н/Д	08.12, 16:45
	3–5 км на Пн	зафіксувала	3	спалах дульного полум'я	Зх–Сх	Н/Д	08.12, 16:45
	3–5 км на Пн	зафіксувала	2	Н/Д боєприпас	Зх–Сх	Н/Д	08.12, 16:52
	3–5 км на Пн	зафіксувала	1	спалах дульного полум'я	Зх–Сх	Н/Д	08.12, 16:52
н. п. Світлодарськ (підконтрольний уряду, 57 км на ПнСх від Донецька)	2–4 км на ПдПдЗх	чули	3	черга	невизначеного походження	Н/Д	03.12, 21:07–21:08
	2–4 км на ПдПдЗх	чули	12	черга	невизначеного походження	Н/Д	07.12, 21:38–21:42
приблизно 500 м на ПнСх від н. п. Кам'янка (підконтрольний урядові, 20 км на Пн від Донецька)	2–4 км на Пд	чули	7	черга		великокаліберний кулемет	08.12, 10:55
н. п. Красногорівка (підконтрольний уряду, 24 км на Пн від Донецька)	5–7 км на Пд	чули	6	вибух	невизначеного походження	Н/Д	08.12, 11:54
н. п. Гранітне (підконтрольний уряду, 60 км на Пд від Донецька)	2–3 км на ПдЗх	чули	10	черга		великокаліберний кулемет	08.12, 11:00–11:15
приблизно 2,5 км на Пд від н. п. Новогригорівка (підконтрольний уряду, 55 км на Пд від Донецька)	2 км на Пд	чули	22	постріл		стрілецька зброя	08.12, 11:48–12:13
	2 км на Пд	чули	90	черга		великокаліберний кулемет	08.12, 11:48–12:13
приблизно 1 км на Пн від н. п. Заїченко (непідконтрольний уряду, 93 км на Пд від Донецька)	7–8 км на Пд	чули	48	вибух	невизначеного походження	Н/Д	08.12, 14:15
приблизно 500 м на ПнСх від н. п. Лебединське	2–4 км на ПдСх	чули	34	вибух	вихідний вогонь	міномет (тип — Н/Д)	08.12, 14:05–14:29

Місце розміщення СММ	Місце події	Спосіб	К-ть	Спостереження	Опис	Озброєння	Дата, час
(підконтрольний уряду, 99 км на Пд від Донецька)	2–4 км на ПдСх	чули	5	вибух	вихідний вогонь	АГС	08.12, 14:05–14:29
	2–4 км на ПдСх	чули	70	постріли та черги		великокаліберний кулемет	08.12, 14:05–14:29
н. п. Стила (непідконтрольний уряду, 34 км на Пд від Донецька)	2–3 км на ПдСх	чули	1	вибух	невизначеного походження	Н/Д	08.12, 09:36
ПнСх околиця н. п. Каштанове (непідконтрольний уряду, 13 км на Пн від Донецька)	550 м на ПнЗх	чули	6	постріл		стрілецька зброя	08.12, 10:54
приблизно 1 км на ПнЗх від залізничного вокзалу в н. п. Ясинувата (непідконтрольний урядові, 16 км на ПнСх від Донецька)	1,5 км на ПнЗх	чули	6	черга		великокаліберний кулемет	08.12, 13:36
камера СММ на Пн околиці н. п. Попасна (підконтрольний урядові, 69 км на Зх від Луганська)	2–4 км на СхПдСх	зафіксувала	1	освітлювальна ракета	випущений(-а) угору (за оцінкою, поза ділянкою розведення в районі Золотого)	Н/Д	07.12, 22:43
	2–4 км на СхПдСх	зафіксувала	3	Н/Д боеприпас	ПдЗх–ПнСх (за оцінкою, за межами ділянки розведення в районі Золотого)	Н/Д	07.12, 22:43
1 км на Пн від н. п. Круглик (непідконтрольний урядові, 31 км на ПдЗх від Луганська)	0,5 км на Сх	чули	6	черга		стрілецька зброя	08.12, 13:15
н. п. Попасна (підконтрольний уряду, 69 км на Зх від Луганська)	4–7 км на Сх	чули	10	вибух	невизначеного походження	Н/Д	07.12, 18:58–19:50
	4–7 км на Сх	чули	8	постріли та черги		великокаліберний кулемет	07.12, 18:58–19:50
	4–7 км на Сх	чули	4	постріли та черги		стрілецька зброя	07.12, 18:58–19:50

## Мапа Донецької та Луганської областей<sup>10</sup>



<sup>10</sup> За рішенням Постійної ради №1117 від 21 березня 2014 року, СММ базується в десяти містах на всій Україні (Херсон, Одеса, Львів, Івано-Франківськ, Харків, Донецьк, Дніпро, Чернівці, Луганськ і Київ). Ця мапа східної України призначена для ілюстративних цілей. На ній вказані населені пункти, згадані у звіті, а також ті, де є офіси СММ (моніторингові команди, патрульні центри та передові патрульні бази) в Донецькій і Луганській областях. (Червоним кольором виділено передову патрульну базу, з якої співробітники СММ були тимчасово передислоковані згідно з рекомендаціями експертів з безпеки з деяких держав-учасниць ОБСЄ та з урахуванням вимог СММ щодо безпеки. СММ використовує ці приміщення у світлу пору доби, а також патрулює в цьому населеному пункті вдень).