

Ежедневный отчет № 289/2021

от 9 декабря 2021 года¹

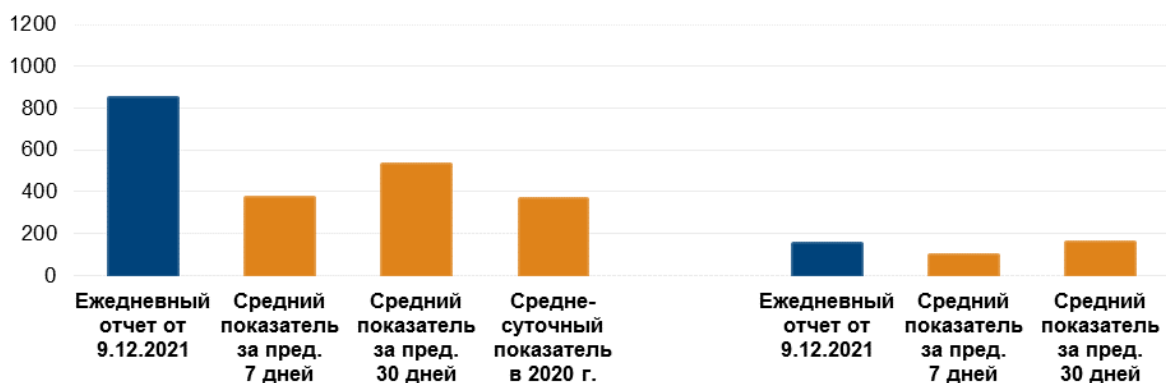
Краткое изложение

- В Донецкой области СММ зафиксировала 815 нарушений режима прекращения огня, в том числе 146 взрывов. За предыдущий отчетный период зафиксировано 145 нарушений.
- В Луганской области Миссия зафиксировала 32 нарушения режима прекращения огня, в том числе 10 взрывов. За предыдущий отчетный период в области зафиксировано 51 нарушение.
- У неподконтрольного правительству Каштанового Донецкой области и Круглика Луганской области, по оценке, в направлении мини-БПЛА СММ стреляли из стрелкового оружия.
- Миссия продолжала осуществлять мониторинг на участках разведения сил и средств в районах Станицы Луганской, Золотого и Петровского.
- СММ содействовала обеспечению функционирования и ремонта жизненно важных объектов гражданской инфраструктуры, а также осуществляла соответствующий мониторинг.
- Миссия продолжала наблюдать за ситуацией с гражданским населением, в том числе на 3 КПВВ, а также на соответствующих блокпостах вооруженных формирований в Луганской области.
- В Донецкой области наблюдатели посетили пункт пропуска на границе и осуществляли мониторинг в неподконтрольных правительству приграничных районах.
- Свободу передвижения СММ по-прежнему ограничивали, в том числе на 2 блокпостах вооруженных формирований на юге Донецкой области. БПЛА СММ вновь подвергались воздействию помех сигналу GPS (по оценке, вследствие предположительного глушения)*.

Нарушения режима прекращения огня²

К-во зафиксированных нарушений режима прекращения огня³

К-во зафиксированных взрывов⁴



¹ На основании информации, поступившей от мониторинговых команд по состоянию на 19:30 8 декабря 2021 года (по восточноевропейскому времени).

² Более подробная информация обо всех случаях нарушения режима прекращения огня, а также карты Донецкой и Луганской областей, где отмечены все упомянутые в отчете места, представлены в приложении. В течение отчетного периода камера СММ возле Петровского не функционировала.

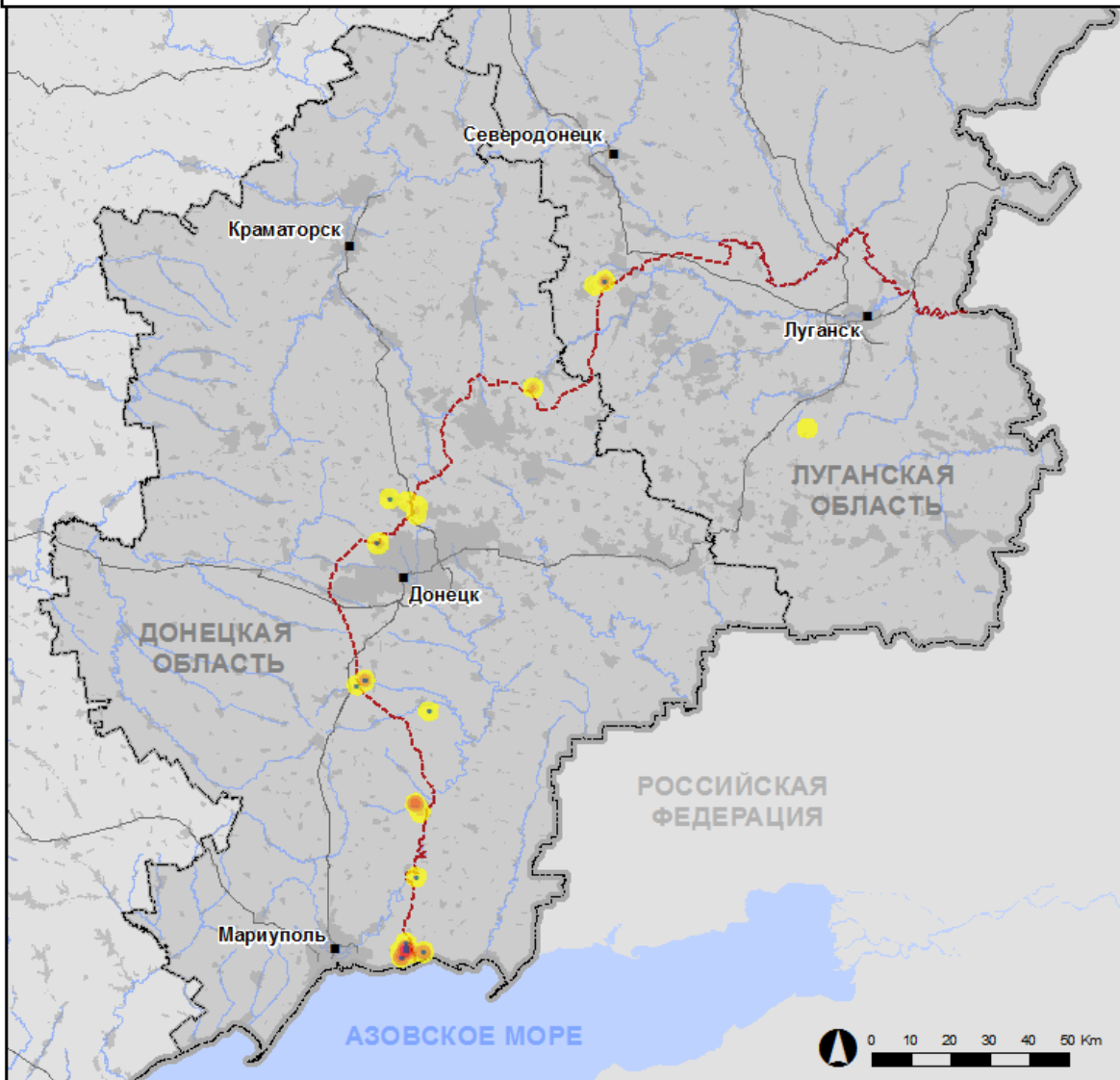
³ В том числе взрывы.

⁴ В том числе вследствие огня из вооружения неустановленного типа.

Карта с зафиксированными нарушениями режима прекращения огня

ОБСЕ Организация по безопасности и сотрудничеству в Европе
Специальная мониторинговая миссия в Украине

Зафиксированные СММ нарушения режима прекращения огня 8 декабря 2021 г.



- Концентрация нарушений режима прекращения огня**
- Высокая
 -
 - Низкая
 - Взрыв
 - Населенный пункт
 - Линия соприкосновения (ориентир.)

Источники: административные границы — УКГВ ООН; дороги, реки — проект OpenStreetMap; море — VLIZ (2005), Акватории МГО; другое — ОБСЕ.

Система координат: WGS 1984 UTM Zone 37N

Данная карта предоставляется исключительно для наглядности. Отсутствие ошибок не гарантировано, а ее содержание не подразумевает, что СММ ОБСЕ утверждает или одобряет официальный статус карты.

© СММ ОБСЕ 2019 Не разрешается использовать, копировать, воспроизводить, передавать, транслировать, продавать, лицензировать или применять без предварительного разрешения со стороны ОБСЕ в письменном виде.
Создано: 09/12/2021

В Донецкой области СММ зафиксировала 815 нарушений режима прекращения огня, в том числе 146 взрывов (1 разрыв боеприпаса, 39 взрывов от исходящего огня, 13 взрывов в воздухе и 93 взрыва неопределенного происхождения). Большинство нарушений произошли севернее и северо-западнее н. п. Широкино (подконтрольный правительству, 100 км к югу от Донецка), южнее н. п. Новогригоровка (подконтрольный правительству, 55 км к югу от Донецка), по оценке, в рамках учений с боевой стрельбой, а также юго-восточнее н. п. Лебединское (подконтрольный правительству, 99 км к югу от Донецка). Кроме того, Миссия зафиксировала 10 очередей из крупнокалиберного пулемета юго-восточнее н. п. Гранитное (подконтрольный правительству, 60 км к югу от Донецка), которые также были оценены как учения с боевой стрельбой. Проведение упомянутых учений с боевой стрельбой является нарушением решения Трехсторонней контактной группы (ТКГ) от 3 марта 2016 года, согласно которому проведение учений с боевой стрельбой в зоне безопасности запрещено. За [предыдущий отчетный период](#) в области зафиксировано 145 нарушений режима прекращения огня (некоторые также рядом с Широкино).

В Луганской области СММ зафиксировала 32 нарушения режима прекращения огня, в том числе 10 взрывов неопределенного происхождения. Большинство нарушений произошли восточнее участка разведения в районе н. п. Золотое (подконтрольный правительству, 60 км к западу от Луганска) (см. ниже). За [предыдущий отчетный период](#) в области зафиксировано 51 нарушение режима прекращения огня (все возле участка разведения в районе Золотого).

После заседания ТКГ 22 июля 2020 года, на котором была достигнута договоренность о Мерах по усилению режима прекращения огня, начиная с 00:01 27 июля 2020 года и до конца отчетного периода СММ зафиксировала не менее 90 839 нарушений режима прекращения огня в Донецкой и Луганской областях (в том числе 24 869 взрывов, 21 778 пролетевших неопределенных боеприпасов, 408 вспышек дульного пламени, 393 осветительные ракеты, а также не менее 43 391 очереди и выстрела).

Стрельба из стрелкового оружия, по оценке, в направлении мини-БПЛА СММ у неподконтрольных правительству Каштанового Донецкой области и Круглика Луганской области

7 декабря, находясь на северо-восточной окраине н. п. Каштановое (неподконтрольный правительству, 13 км к северу от Донецка) и управляя беспилотным летательным аппаратом (БПЛА) малого радиуса действия, о полете которого сообщалось заранее, наблюдатели слышали 6 выстрелов из стрелкового оружия на расстоянии порядка 550 м к северо-западу. По оценке, огонь вели в направлении БПЛА. Во время указанного полета мини-БПЛА подвергался воздействию помех сигналу GPS (по оценке, вследствие предположительного глушения) (см. ниже).

В тот же день, находясь примерно в 1,5 км к северу от н. п. Круглик (неподконтрольный правительству, 31 км к юго-западу от Луганска) и управляя БПЛА малого радиуса действия, о полете которого объявлялось заранее, наблюдатели слышали 6 выстрелов из стрелкового оружия на расстоянии порядка 500 м к востоку. По оценке, огонь вели в направлении БПЛА.

В обоих случаях наблюдатели приземлили летательные аппараты и покинули эти районы*.

Участки разведения в районах Станицы Луганской, Золотого и Петровского⁵

На **участке разведения в районе н. п. Станица Луганская** (подконтрольный правительству, 16 км к северо-востоку от Луганска) наблюдатели видели двух членов вооруженных формирований (с нарукавными повязками с надписью «СЦКК») южнее отремонтированного пролета моста у Станицы Луганской.

Днем 7 декабря в пределах **участка разведения в районе н. п. Золотое** (подконтрольный правительству, 60 км к западу от Луганска) мини-БПЛА СММ зафиксировал человека примерно в 350 м к северу от южного края участка.

Вечером 7 декабря камера СММ, размещенная на северной окраине н. п. Попасная (подконтрольный правительству, 69 км к западу от Луганска), зафиксировала 4 нарушения режима прекращения огня вне участка разведения в районе Золотого, но в пределах 5 км от его края.

Днем 8 декабря, находясь на северной окраине Попасной, наблюдатели слышали 10 взрывов неопределенного происхождения, а также 12 очередей и выстрелов из крупнокалиберного пулемета и стрелкового оружия (по оценке, вне участка разведения в районе Золотого, но в пределах 5 км от его края).

У блокпоста вооруженных формирований южнее данного участка разведения команда СММ видела одного члена вооруженных формирований (с нарукавными повязками с надписью «СЦКК»). Наблюдатели вновь видели 7 ранее зафиксированных контейнеров, размещенных южнее южного края участка разведения и в пределах самого участка. Кроме того, они отметили, что ранее зафиксированные шлагбаумы на автодороге Т1316, на южном крае участка разведения, были опущены.

Днем, осуществляя мониторинг в трех местах около **участка разведения в районе н. п. Петровское** (неподконтрольный правительству, 41 км к югу от Донецка), члены патрулей Миссии констатировали спокойную обстановку.

Отвод вооружения

СММ продолжала осуществлять мониторинг отвода вооружения, предусмотренного Меморандумом, а также Комплексом мер и Дополнением к нему.

Миссия зафиксировала 5 гаубиц, размещенных в нарушение линий отвода по обе стороны от линии соприкосновения в Донецкой области. За линиями отвода, но вне выделенных мест хранения вооружения СММ зафиксировала 4 танка на полигоне возле н. п. Мирное (неподконтрольный правительству, 28 км к юго-западу от Луганска) (подробнее см. таблицы ниже).

Признаки военного присутствия и присутствия военного типа в зоне безопасности

Миссия зафиксировала 7 бронетранспортеров и 1 зенитную установку в подконтрольных правительству районах Донецкой и Луганской областей, в том числе в жилом квартале (подробнее см. таблицу ниже).

⁵ Разведение предусмотрено Рамочным решением Трехсторонней контактной группы о разведении сил и средств от 21 сентября 2016 года.

Мины вблизи Гнутово в Донецкой области

7 декабря в 3 км к востоко-юго-востоку от н. п. Гнутово (подконтрольный правительству, 90 км к югу от Донецка) БПЛА СММ малого радиуса действия зафиксировал 6 противотанковых мин (ранее не были зафиксированы), установленных в поле. По оценке, мины принадлежат Вооруженным силам Украины.

Усилия Миссии по содействию обеспечению функционирования и ремонту жизненно важных объектов гражданской инфраструктуры

СММ продолжала содействовать обеспечению функционирования Донецкой фильтровальной станции (ДФС; 15 км к северу от Донецка). Находясь на западной окраине н. п. Ясиноватая (неподконтрольный правительству, 16 км к северо-востоку от Донецка) и северо-восточнее н. п. Каменка (подконтрольный правительству, 20 км к северу от Донецка), наблюдатели слышали 13 очередей из крупнокалиберного пулемета (по оценке, в радиусе 5 км от ДФС), 6 из которых были выпущены, когда вахтовый автобус с работниками ДФС проезжал между станцией и Ясиноватой.

Миссия также осуществляла мониторинг соблюдения «окон тишины» для содействия обеспечению возможности выполнения ремонта на линиях электропередачи в н. п. Пикузы (бывш. Коминтерново; неподконтрольный правительству, 92 км к югу от Донецка) и н. п. Гранитное (подконтрольный правительству, 60 км к югу от Донецка). Находясь в Гранитном и примерно в 2,5 км к югу от н. п. Новогригоровка (подконтрольный правительству, 55 км к югу от Донецка), наблюдатели слышали 122 выстрела и очереди из стрелкового оружия.

Обстановка на КПВВ и соответствующих блокпостах

В Луганской области команда Миссии отметила, что контрольный пункт въезда-выезда (КПВВ) в н. п. Станица Луганская (подконтрольный правительству, 16 км к северо-востоку от Луганска) был открыт, а люди ожидали в очередях прохода в обоих направлениях.

Кроме того, наблюдатели отметили, что КПВВ около Золотого и н. п. Счастье (подконтрольный правительству, 20 км к северу от Луганска) были открыты, при этом соответствующие блокпосты вооруженных формирований южнее участка разведения в районе Золотого и в 3 км к юго-востоку от моста в Счастье были закрыты для пересечения гражданским населением. Находясь на последнем блокпосте, команда Миссии видела, как колонна в составе 3 грузовиков с логотипом международной гуманитарной организации следовала в неподконтрольные правительству районы.

Приграничные районы, которые не контролируются правительством⁶

Ведя наблюдение в пункте пропуска на границе вблизи н. п. Мариновка (78 км к востоку от Донецка) в течение примерно часа, команда СММ видела, что в Украину проехали 11 автомобилей (в том числе 7 с табличками «ДНР») и 7 грузовиков с крытыми грузовыми отсеками (в том числе 4 с табличками «ДНР»), а также прошли 18 человек

⁶ Согласно принятым в 2014 году решениям Кабинета Министров Украины, работа упомянутых и прочих пунктов пропуска на границе, что не контролируются правительством, официально приостановлена.

(11 мужчин и 7 женщин разного возраста). При этом из Украины выехали 7 автомобилей (в том числе 5 с табличками «ДНР») и 2 автобуса (с табличками «ДНР») с пассажирами (мужчинами и женщинами разного возраста) на борту.

СММ также выполняла мониторинг в районах у границы с Российской Федерацией вблизи н. п. Червоная Заря (84 км к востоку от Донецка) и н. п. Дмитровка (85 км к востоку от Донецка).

СММ продолжала следить за ситуацией в Херсоне, Одессе, Ивано-Франковске, Львове, Харькове, Днепре, Черновцах и Киеве.

***Ограничение свободы передвижения и другие препятствия в выполнении мандата СММ**

Деятельность по мониторингу и свобода передвижения СММ ограничены из-за угроз в области безопасности, включая риски, связанные с наличием мин и неразорвавшихся боеприпасов, а также другими препятствиями, которые ежедневно меняются. Мандат СММ предусматривает свободный и безопасный доступ по всей Украине. Все подписанты Минских соглашений согласились с необходимостью свободного и безопасного доступа, а также с тем, что ограничение свободы передвижения СММ является нарушением и что на подобные нарушения необходимо оперативно реагировать. Они также согласились с тем, что Совместный центр контроля и координации (СЦКК) должен содействовать такому реагированию и осуществлять общую координацию работ по разминированию. Однако вооруженные формирования в отдельных районах Донецкой и Луганской областей часто отказывают СММ в доступе к районам, прилегающим к неподконтрольным правительству участкам границы Украины (например, см. [Ежедневный отчет СММ от 8 декабря 2021 года](#)). Деятельность СММ в Донецкой и Луганской областях, по-прежнему оставалась ограниченной после того, как [23 апреля 2017 вблизи Пришиба произошел инцидент, который привел к гибели человека](#). В связи с этим способность Миссии осуществлять наблюдение была по-прежнему ограничена.

Запрет доступа:

- На блокпосте возле н. п. Крещатицкое (бывш. Красноармейское; неподконтрольный правительству, 86 км к югу от Донецка) явно вооруженный член вооруженных формирований не пропустил патруль Миссии в сторону н. п. Куликово (неподконтрольный правительству, 87 км к югу от Донецка), сославшись на «продолжающиеся инженерные работы и работы по разминированию» (см. [Оперативный отчет СММ ОБСЕ № 37/2021](#)).
- На блокпосте вблизи н. п. Заиченко (неподконтрольный правительству, 93 км к югу от Донецка) член вооруженных формирований не пропустил патруль Миссии на юг в сторону н. п. Саханка (неподконтрольный правительству, 97 км к югу от Донецка), сославшись на «инженерные работы и работы по разминированию в том районе». Находясь на блокпосте, наблюдатели слышали 48 взрывов неопределенного происхождения на расстоянии порядка 7–8 км к югу.
- Когда наблюдатели находились у н. п. Крутая Балка (неподконтрольный правительству, 16 км к северу от Донецка) и управляли мини-БПЛА, о полете которого сообщалось заранее, 2 явно вооруженных члена вооруженных формирований сказали команде Миссии покинуть этот район, мотивировав это «соображениями безопасности для СММ».

Регулярные ограничения на участках разведения сил и средств и из-за мин/неразорвавшихся боеприпасов:

- Не осуществив сплошное разминирование, извлечение неразорвавшихся боеприпасов и прочих препятствий, стороны по-прежнему отказывали СММ в неограниченном доступе, а также в возможности передвигаться по отдельным дорогам, которые ранее были определены как важные для осуществления Миссией эффективного мониторинга и для передвижения гражданских лиц.

Другие препятствия⁷:

- При выполнении полета над районами вблизи н. п. Каштановое (неподконтрольный правительству, 13 км к северу от Донецка), по оценке, в направлении БПЛА СММ малого радиуса действия стреляли из стрелкового оружия. Во время упомянутого полета мини-БПЛА также подвергался воздействию помех сигналу GPS (по оценке, вследствие предположительного глушения) (см. выше).
- При выполнении полета над полигоном около н. п. Круглик (неподконтрольный правительству, 31 км к юго-западу от Луганска), по оценке, в направлении мини-БПЛА Миссии стреляли из стрелкового оружия (см. выше).
- БПЛА СММ малого радиуса действия подвергались воздействию помех сигналу GPS (по оценке, вследствие предположительного глушения) при выполнении пяти полетов: в двух случаях над районами возле неподконтрольного правительству н. п. Метелкино (69 км к северо-западу от Луганска), а также по одному разу над районами около неподконтрольного правительству н. п. Дружба (76 км к западу от Луганска) и неподконтрольных правительству н. п. Бугаевка (37 км к юго-западу от Луганска) и н. п. Шимшиновка (27 км к юго-западу от Луганска).

⁷ В случаях предположительного глушения и глушения, упомянутых в этом разделе, помехи сигналу могли создавать из любого места в радиусе десятков километров от местоположения БПЛА.

Таблица вооружений

Вооружение, размещенное в нарушение линий отвода

Дата	К-во единиц вооружения	Вид вооружения	Место	Источник наблюдения
подконтрольные правительству районы				
08.12.2021	3	самоходные гаубицы (2С1 «Гвоздика», 122 мм)	вблизи н. п. Полковое (65 км к югу от Донецка)	патруль
неподконтрольные правительству районы				
08.12.2021	2	буксируемая гаубица (Д-20, 152 мм)	в жилом районе н. п. Мануйловка (65 км к востоку от Донецка)	патруль

Вооружение, размещенное за линиями отвода, но вне выделенных мест хранения вооружения

Дата	К-во единиц вооружения	Вид вооружения	Место	Источник наблюдения
неподконтрольные правительству районы				
08.12.2021	4	танк (неустановленного типа)	на полигоне вблизи н. п. Мирное (28 км к юго-западу от Луганска)	патруль

Таблица признаков военного присутствия и присутствия военного типа в зоне безопасности⁸

Дата	К-во	Вид	Место	Источник наблюдения
подконтрольные правительству районы				
07.12.2021	2	боевая бронированная машина (типа БМП)	вблизи н. п. Талаковка (90 км к югу от Донецка)	БПЛА малого радиуса действия
	1	боевая бронированная машина (типа БМП)		
	1	бронированная разведывательно-дозорная машина (БРДМ-2)	вблизи н. п. Гнутово (90 км к югу от Донецка)	БПЛА среднего радиуса действия
	1	предположительно боевая бронированная машина (неустановленного типа)		
08.12.2021	1	бронетранспортер (БТР-80)	вблизи н. п. Новокалиновое (29 км к северо-западу от Донецка)	патруль
неподконтрольные правительству районы				
07.12.2021	1	боевая инженерная машина (ИМП-3)	вблизи жилого района в н. п. Новогригоровка (61 км к северо-востоку от Донецка)	БПЛА малого радиуса действия
08.12.2021	1	предположительно зенитная установка (ЗУ-23, 23 мм)	вблизи н. п. Каштановое (13 км к северу от Донецка)	патруль

⁸ Упомянутая в этом разделе техника не подпадает под действие Минских соглашений об отводе вооружений.

Таблица нарушений режима прекращения огня по состоянию на 8 декабря 2021 года⁹

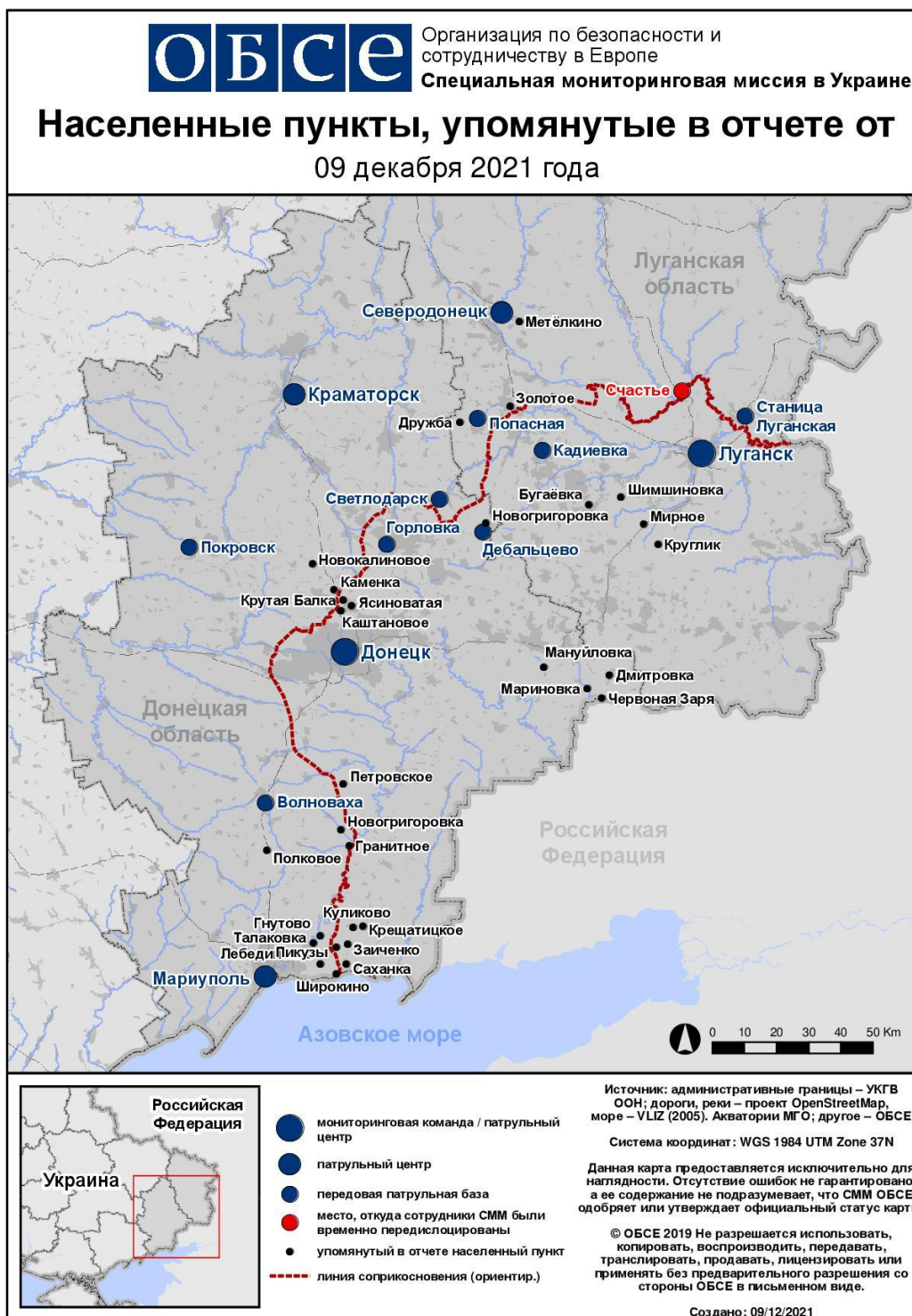
Месторасположение СММ	Место события	Способ	К-во	Наблюдение	Описание	Вооружение	Дата, время
камера СММ в н. п. Березовое (подконтрольный правительству, 31 км к ЮЗ от Донецка)	5-7 км к ЮВ	зафиксировала	13	взрыв	взрыв в воздухе	Н/Д	07.12, 19:05
	5-7 км к ЮВ	зафиксировала	1	взрыв	неопределенного происхождения	Н/Д	07.12, 19:05
	5-7 км к ЮВ	зафиксировала	14	взрыв	неопределенного происхождения	Н/Д	07.12, 19:06
	5-7 км к ЮЮВ	зафиксировала	1	взрыв	неопределенного происхождения	Н/Д	07.12, 19:06
	5-7 км к ЮВ	зафиксировала	2	взрыв	неопределенного происхождения	Н/Д	07.12, 19:07
камера СММ в н. п. Чермалык (подконтрольный правительству, 77 км к Ю от Донецка)	2-4 км к ЮВ	зафиксировала	1	Н/Д боеприпас	З-В	Н/Д	07.12, 20:48
	2-4 км к ЮВ	зафиксировала	1	взрыв	разрыв (после предыдущего события)	Н/Д	07.12, 20:48
	2-4 км к ЮВ	зафиксировала	1	вспышка дульного пламени		Н/Д	07.12, 20:48
	2-4 км к ЮВ	зафиксировала	1	Н/Д боеприпас	З-В (после предыдущего события)	Н/Д	07.12, 20:48
камера СММ на шахте «Октябрьская» (неподконтрольная правительству, 9 км к СЗ от центра Донецка)	1-2 км к З	зафиксировала	6	Н/Д боеприпас	С-Ю	Н/Д	07.12, 22:13
	1-2 км к З	зафиксировала	1	Н/Д боеприпас	С-Ю	Н/Д	08.12, 04:06
	1-3 км к З	зафиксировала	1	взрыв	неопределенного происхождения	Н/Д	08.12, 17:00
	1-2 км к З	зафиксировала	2	Н/Д боеприпас	ССВ-ЮЮЗ	Н/Д	08.12, 17:22
	1-2 км к З	зафиксировала	1	Н/Д боеприпас	Ю-С	Н/Д	08.12, 17:22
	1-2 км к З	зафиксировала	1	вспышка дульного пламени		Н/Д	08.12, 17:22
камера СММ в 1 км к ЮЗ от н. п. Широкино (подконтрольный правительству, 100 км к Ю от Донецка)	4-6 км к С	зафиксировала	1	Н/Д боеприпас	ЗЮЗ-ВСВ	Н/Д	07.12, 18:53
	3-5 км к С	зафиксировала	1	взрыв	неопределенного происхождения	Н/Д	07.12, 18:54
	4-6 км к С	зафиксировала	6	Н/Д боеприпас	ЗЮЗ-ВСВ	Н/Д	07.12, 18:59
	4-6 км к С	зафиксировала	2	Н/Д боеприпас	ЗЮЗ-ВСВ	Н/Д	07.12, 19:01
	4-6 км к С	зафиксировала	2	Н/Д боеприпас	ЗЮЗ-ВСВ	Н/Д	07.12, 19:02
	4-6 км к С	зафиксировала	1	взрыв	неопределенного происхождения	Н/Д	07.12, 19:02
	4-6 км к С	зафиксировала	3	Н/Д боеприпас	В-З	Н/Д	07.12, 19:06
	4-6 км к С	зафиксировала	3	Н/Д боеприпас	З-В	Н/Д	07.12, 19:06
	4-6 км к С	зафиксировала	1	взрыв	неопределенного происхождения	Н/Д	07.12, 19:06
	3-5 км к С	зафиксировала	1	Н/Д боеприпас	З-В	Н/Д	07.12, 19:08
	3-5 км к С	зафиксировала	1	Н/Д боеприпас	ЗЮЗ-ВСВ	Н/Д	07.12, 19:08
	4-6 км к С	зафиксировала	1	взрыв	неопределенного происхождения	Н/Д	07.12, 19:11
	4-6 км к С	зафиксировала	8	Н/Д боеприпас	В-З	Н/Д	07.12, 19:16
	4-6 км к С	зафиксировала	1	Н/Д боеприпас	З-В	Н/Д	07.12, 19:18
	4-6 км к С	зафиксировала	1	Н/Д боеприпас	З-В	Н/Д	07.12, 19:19
	5-7 км к С	зафиксировала	1	взрыв	неопределенного происхождения	Н/Д	07.12, 19:19
	4-6 км к С	зафиксировала	1	вспышка дульного пламени		Н/Д	07.12, 19:39
	4-6 км к С	зафиксировала	1	Н/Д боеприпас	В-З (после предыдущего события)	Н/Д	07.12, 19:39
	3-5 км к С	зафиксировала	8	Н/Д боеприпас	В-З	Н/Д	07.12, 19:55
	3-5 км к ССЗ	зафиксировала	1	вспышка дульного пламени		Н/Д	07.12, 19:57
	3-5 км к ССЗ	зафиксировала	1	Н/Д боеприпас	З-В (после предыдущего события)	Н/Д	07.12, 19:57
	3-5 км к ССЗ	зафиксировала	1	вспышка дульного пламени		Н/Д	07.12, 19:58
	3-5 км к ССЗ	зафиксировала	1	Н/Д боеприпас	З-В (после предыдущего события)	Н/Д	07.12, 19:58
	3-5 км к С	зафиксировала	30	Н/Д боеприпас	В-З	Н/Д	07.12, 20:08

⁹ В таблице указаны исключительно нарушения режима прекращения огня, зафиксированные непосредственно патрулями Миссии или камерами СММ, а также те случаи, которые Миссия оценивает как учения с боевой стрельбой, контролируемые подрывы и т.п. Указанные детали, а именно: расстояние, направление, тип оружия и т.д., основаны на оценках, сделанных наблюдателями на местах и специалистами по техническому мониторингу, и необязательно всегда являются точными. Надпись «нет данных» (Н/Д) означает, что СММ не смогла подтвердить информацию из-за расстояния, погодных условий, технических ограничений и/или по другим причинам. Одни и те же самые, по оценке СММ, нарушения режима прекращения огня, зафиксированные параллельно несколькими патрулями/камерами, отражаются в таблице только один раз.

Месторасположение СММ	Место события	Способ	К-во	Наблюдение	Описание	Вооружение	Дата, время
	3-5 км к С	зафиксировала	1	вспышка дульного пламени		Н/Д	07.12, 20:08
	3-5 км к С	зафиксировала	1	Н/Д боеприпас	В-3 (после предыдущего события)	Н/Д	07.12, 20:08
	3-5 км к С	зафиксировала	5	Н/Д боеприпас		Н/Д	07.12, 20:12
	3-5 км к С	зафиксировала	42	Н/Д боеприпас	В-3	Н/Д	07.12, 20:16
	3-5 км к С	зафиксировала	9	Н/Д боеприпас	выпущенный(-ая) вверх	Н/Д	07.12, 20:19
	3-5 км к С	зафиксировала	8	Н/Д боеприпас	З-В	Н/Д	07.12, 20:28
	3-5 км к С	зафиксировала	2	Н/Д боеприпас	З-В	Н/Д	07.12, 20:37
	3-5 км к С	зафиксировала	1	взрыв	неопределенного происхождения	Н/Д	07.12, 20:44
	3-5 км к ССВ	зафиксировала	1	Н/Д боеприпас	ВЮВ-ЗСЗ	Н/Д	07.12, 21:08
	3-5 км к С	зафиксировала	1	взрыв	неопределенного происхождения	Н/Д	07.12, 21:13
	3-5 км к С	зафиксировала	3	Н/Д боеприпас	З-В	Н/Д	07.12, 21:49
	3-5 км к С	зафиксировала	1	Н/Д боеприпас	З-В	Н/Д	07.12, 21:50
	3-5 км к С	зафиксировала	2	взрыв	неопределенного происхождения	Н/Д	07.12, 21:50
	3-5 км к С	зафиксировала	2	Н/Д боеприпас	З-В	Н/Д	07.12, 21:53
	3-5 км к С	зафиксировала	1	Н/Д боеприпас	З-В	Н/Д	07.12, 21:54
	3-5 км к С	зафиксировала	1	осветительная ракета	выпущенный(-ая) вверх	Н/Д	07.12, 21:59
	3-5 км к С	зафиксировала	1	Н/Д боеприпас	З-В (после предыдущего события)	Н/Д	07.12, 22:09
	3-5 км к С	зафиксировала	1	вспышка дульного пламени		Н/Д	07.12, 22:09
	3-5 км к С	зафиксировала	3	Н/Д боеприпас	З-В	Н/Д	07.12, 23:25
	3-5 км к С	зафиксировала	10	Н/Д боеприпас	З-В	Н/Д	07.12, 23:26
	3-5 км к С	зафиксировала	1	взрыв	неопределенного происхождения	Н/Д	07.12, 23:26
	3-5 км к С	зафиксировала	7	Н/Д боеприпас	З-В	Н/Д	07.12, 23:27
	3-5 км к С	зафиксировала	4	Н/Д боеприпас	З-В	Н/Д	07.12, 23:28
	3-5 км к С	зафиксировала	3	Н/Д боеприпас	З-В	Н/Д	07.12, 23:29
	3-5 км к С	зафиксировала	4	Н/Д боеприпас	З-В	Н/Д	07.12, 23:30
	3-5 км к С	зафиксировала	14	Н/Д боеприпас	З-В	Н/Д	07.12, 23:31
	3-5 км к С	зафиксировала	14	Н/Д боеприпас	З-В	Н/Д	07.12, 23:32
	3-5 км к С	зафиксировала	13	Н/Д боеприпас	З-В	Н/Д	07.12, 23:33
	3-5 км к С	зафиксировала	2	Н/Д боеприпас	З-В	Н/Д	07.12, 23:38
	3-5 км к С	зафиксировала	14	Н/Д боеприпас	З-В	Н/Д	07.12, 23:39
	3-5 км к С	зафиксировала	4	Н/Д боеприпас	З-В	Н/Д	07.12, 23:40
	3-5 км к С	зафиксировала	6	Н/Д боеприпас	З-В	Н/Д	07.12, 23:41
	3-5 км к С	зафиксировала	1	Н/Д боеприпас	З-В	Н/Д	07.12, 23:42
	3-5 км к С	зафиксировала	1	Н/Д боеприпас	З-В	Н/Д	07.12, 23:48
	3-5 км к С	зафиксировала	2	Н/Д боеприпас	З-В	Н/Д	07.12, 23:49
	3-5 км к С	зафиксировала	1	Н/Д боеприпас	ЗЮЗ-ВСВ	Н/Д	07.12, 23:52
	3-5 км к С	зафиксировала	2	Н/Д боеприпас	З-В	Н/Д	07.12, 23:55
	3-5 км к С	зафиксировала	1	взрыв	неопределенного происхождения	Н/Д	07.12, 23:55
	3-5 км к С	зафиксировала	1	Н/Д боеприпас	З-В	Н/Д	07.12, 23:56
	3-5 км к С	зафиксировала	20	Н/Д боеприпас	З-В	Н/Д	08.12, 00:14
	3-5 км к С	зафиксировала	8	Н/Д боеприпас	З-В	Н/Д	08.12, 00:15
	3-5 км к С	зафиксировала	1	взрыв	неопределенного происхождения	Н/Д	08.12, 00:16
	3-5 км к ССВ	зафиксировала	21	Н/Д боеприпас	ЮЗ-СВ	Н/Д	08.12, 00:55
	3-5 км к С	зафиксировала	30	Н/Д боеприпас	З-В	Н/Д	08.12, 01:30
	3-5 км к С	зафиксировала	10	Н/Д боеприпас	З-В	Н/Д	08.12, 01:32
	3-5 км к С	зафиксировала	15	Н/Д боеприпас	З-В	Н/Д	08.12, 01:33
	3-5 км к С	зафиксировала	25	Н/Д боеприпас	З-В	Н/Д	08.12, 01:41
	3-5 км к С	зафиксировала	8	Н/Д боеприпас	З-В	Н/Д	08.12, 01:42
	3-5 км к С	зафиксировала	9	Н/Д боеприпас	З-В	Н/Д	08.12, 01:43
	3-5 км к С	зафиксировала	8	Н/Д боеприпас	З-В	Н/Д	08.12, 01:44
	3-5 км к С	зафиксировала	1	взрыв	неопределенного происхождения	Н/Д	08.12, 02:54
	3-5 км к С	зафиксировала	1	взрыв	неопределенного происхождения	Н/Д	08.12, 16:33
	3-5 км к С	зафиксировала	2	взрыв	неопределенного происхождения	Н/Д	08.12, 16:34
	3-5 км к С	зафиксировала	3	Н/Д боеприпас	З-В	Н/Д	08.12, 16:34
	3-5 км к С	зафиксировала	2	взрыв	неопределенного происхождения	Н/Д	08.12, 16:35
	3-5 км к С	зафиксировала	4	Н/Д боеприпас	З-В	Н/Д	08.12, 16:36
	3-5 км к С	зафиксировала	1	взрыв	неопределенного происхождения	Н/Д	08.12, 16:36
	3-5 км к С	зафиксировала	3	Н/Д боеприпас	З-В	Н/Д	08.12, 16:40
	3-5 км к С	зафиксировала	6	Н/Д боеприпас	З-В	Н/Д	08.12, 16:42
	3-5 км к С	зафиксировала	3	Н/Д боеприпас	З-В	Н/Д	08.12, 16:45
	3-5 км к С	зафиксировала	3	вспышка дульного пламени	З-В	Н/Д	08.12, 16:45

Месторасположение СММ	Место события	Способ	К-во	Наблюдение	Описание	Вооружение	Дата, время
	3–5 км к С	зафиксировала	2	Н/Д боеприпас	3–В	Н/Д	08.12, 16:52
	3–5 км к С	зафиксировала	1	вспышка дульного пламени	3–В	Н/Д	08.12, 16:52
н. п. Светлодарск (подконтрольный правительству, 57 км к СВ от Донецка)	2–4 км к ЮЮЗ	слышали	3	очередь	неопределенного происхождения	Н/Д	07.12, 21:07–21:08
	2–4 км к ЮЮЗ	слышали	12	очередь	неопределенного происхождения	Н/Д	07.12, 21:38–21:42
примерно 500 м к СВ от н. п. Каменка (подконтрольный правительству, 20 км к С от Донецка)	2–4 км к Ю	слышали	7	очередь		крупнокалиберный пулемет	08.12, 10:55
н. п. Красногоровка (подконтрольный правительству, 24 км к С от Донецка)	5–7 км к Ю	слышали	6	взрыв	неопределенного происхождения	Н/Д	08.12, 11:54
н. п. Гранитное (подконтрольный правительству, 60 км к Ю от Донецка)	2–3 км к ЮЗ	слышали	10	очередь		крупнокалиберный пулемет	08.12, 11:00–11:15
примерно 2,5 км к Ю от н. п. Новогригоровка (подконтрольный правительству, 55 км к Ю от Донецка)	2 км к Ю	слышали	22	выстрел		стрелковое оружие	08.12, 11:48–12:13
	2 км к Ю	слышали	90	очередь		крупнокалиберный пулемет	08.12, 11:48–12:13
примерно 1 км к С от н. п. Заиченко (неподконтрольный правительству, 93 км к Ю от Донецка)	7–8 км к Ю	слышали	48	взрыв	неопределенного происхождения	Н/Д	08.12, 14:15
примерно 500 м к СВ от н. п. Лебединское (подконтрольный правительству, 99 км к Ю от Донецка)	2–4 км к ЮВ	слышали	34	взрыв	исходящий огонь	миномет (тип — Н/Д)	08.12, 14:05–14:29
	2–4 км к ЮВ	слышали	5	взрыв	исходящий огонь	АГС	08.12, 14:05–14:29
	2–4 км к ЮВ	слышали	70	выстрелы и очереди		крупнокалиберный пулемет	08.12, 14:05–14:29
н. п. Стыла (неподконтрольный правительству, 34 км к Ю от Донецка)	2–3 км к ЮВ	слышали	1	взрыв	неопределенного происхождения	Н/Д	08.12, 09:36
СВ окраина н. п. Каштановое (неподконтрольный правительству, 13 км к С от Донецка)	550 м к СЗ	слышали	6	выстрел		стрелковое оружие	08.12, 10:54
примерно 1 км к СЗ от железнодорожного вокзала в н. п. Ясиноватая (неподконтрольный правительству, 16 км к СВ от Донецка)	1,5 км к СЗ	слышали	6	очередь		крупнокалиберный пулемет	08.12, 13:36
камера СММ на С окраине н. п. Попасная (подконтрольный правительству, 69 км к З от Луганска)	2–4 км к ВЮВ	зафиксировала	1	осветительная ракета	выпущенный(-ая) вверх (по оценке, за пределами участка разведения в районе Золотого)	Н/Д	07.12, 22:43
	2–4 км к ВЮВ	зафиксировала	3	Н/Д боеприпас	ЮЗ–СВ (по оценке, за пределами участка разведения в районе Золотого)	Н/Д	07.12, 22:43
1 км к С от Круглик (неподконтрольный правительству, 31 км к ЮЗ от Луганска)	0,5 км к В	слышали	6	очередь		стрелковое оружие	08.12, 13:15
н. п. Попасная (подконтрольный правительству, 69 км к З от Луганска)	4–7 км к В	слышали	10	взрыв	неопределенного происхождения	Н/Д	07.12, 18:58–19:50
	4–7 км к В	слышали	8	выстрелы и очереди		крупнокалиберный пулемет	07.12, 18:58–19:50
	4–7 км к В	слышали	4	выстрелы и очереди		стрелковое оружие	07.12, 18:58–19:50

Карта Донецкой и Луганской областей¹⁰



¹⁰ По решению Постоянного совета №1117 от 21 марта 2014 года, СММ базируется в десяти городах на всей Украине (Херсон, Одесса, Львов, Ивано-Франковск, Харьков, Донецк, Днепр, Черновцы, Луганск и Киев). Эта карта восточной Украины предназначена для иллюстративных целей. На ней указаны населенные пункты, упомянутые в отчете, а также те, где находятся офисы СММ (мониторинговые команды, патрульные центры и передовые патрульные базы) в Донецкой и Луганской областях. (Красным цветом выделена передовая патрульная база, с которой сотрудники СММ были временно передислоцированы на основании рекомендаций экспертов по безопасности из некоторых государств-участников ОБСЕ и с учетом требований СММ по безопасности. Миссия использует эти помещения в светлое время суток, а также патрулирует в этом населенном пункте днем).