

# Ежедневный отчет № 276/2021

от 24 ноября 2021 года<sup>1</sup>

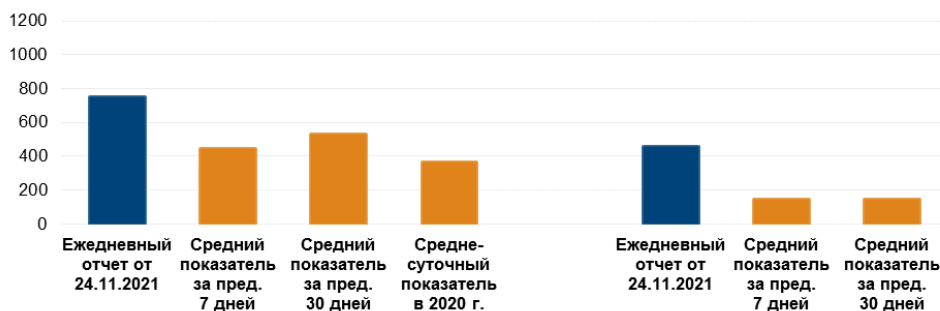
## Краткое изложение

- В Донецкой области СММ зафиксировала 376 нарушений режима прекращения огня, в том числе 230 взрывов (включая восемь оцененных как учения с боевой стрельбой вне зоны безопасности). За предыдущий отчетный период в этой области зафиксировано 163 нарушения.
- В Луганской области Миссия зафиксировала 372 нарушения режима прекращения огня, в том числе 230 взрывов. За предыдущий отчетный период в этой области зафиксировано 36 нарушений.
- Члены вооруженных формирований отказывали патрулям СММ в проезде в неподконтрольные правительству районы вблизи Золотого, Станицы Луганской и Молодежного Луганской области\*.
- Нарушения режима прекращения огня произошли около патруля Миссии около Молодежного Луганской области.
- СММ продолжала осуществлять мониторинг на участках разведения сил и средств в районах Станицы Луганской, Золотого и Петровского, зафиксировав нарушения режима прекращения огня в пределах участков разведения в районах Золотого и Петровского.
- Миссия продолжала способствовать обеспечению функционирования жизненно важных объектов гражданской инфраструктуры.
- СММ продолжала наблюдать за ситуацией с гражданским населением, в том числе на 3 КПВВ, а также на 3 соответствующих блокпостах вооруженных формирований в Луганской области.
- Миссия осуществляла мониторинг ситуации с безопасностью на юге Херсонской области.
- Команда СММ осуществляла мониторинг массового собрания в Черновцах.
- Свободу передвижения Миссии по-прежнему ограничивали, в том числе на блокпостах вооруженных формирований около Заиченко, Александровского и Новоазовска в Донецкой области, а также возле участка разведения в районе Петровского. БПЛА СММ вновь неоднократно подвергались воздействию предположительного глушения сигнала\*.

## Нарушения режима прекращения огня<sup>2</sup>

**К-во зафиксированных нарушений режима прекращения огня<sup>3</sup>**

**К-во зафиксированных взрывов<sup>4</sup>**



<sup>1</sup> На основании информации, поступившей от мониторинговых команд по состоянию на 19:30 23 ноября 2021 года (по восточноевропейскому времени).

<sup>2</sup> Более подробная информация обо всех случаях нарушения режима прекращения огня, а также карты Донецкой и Луганской областей, где отмечены все упомянутые в отчете места, представлены в приложении. В течение отчетного периода погодные условия ограничивали возможности ведения наблюдения при помощи некоторых камер Миссии.

<sup>3</sup> В том числе взрывы.

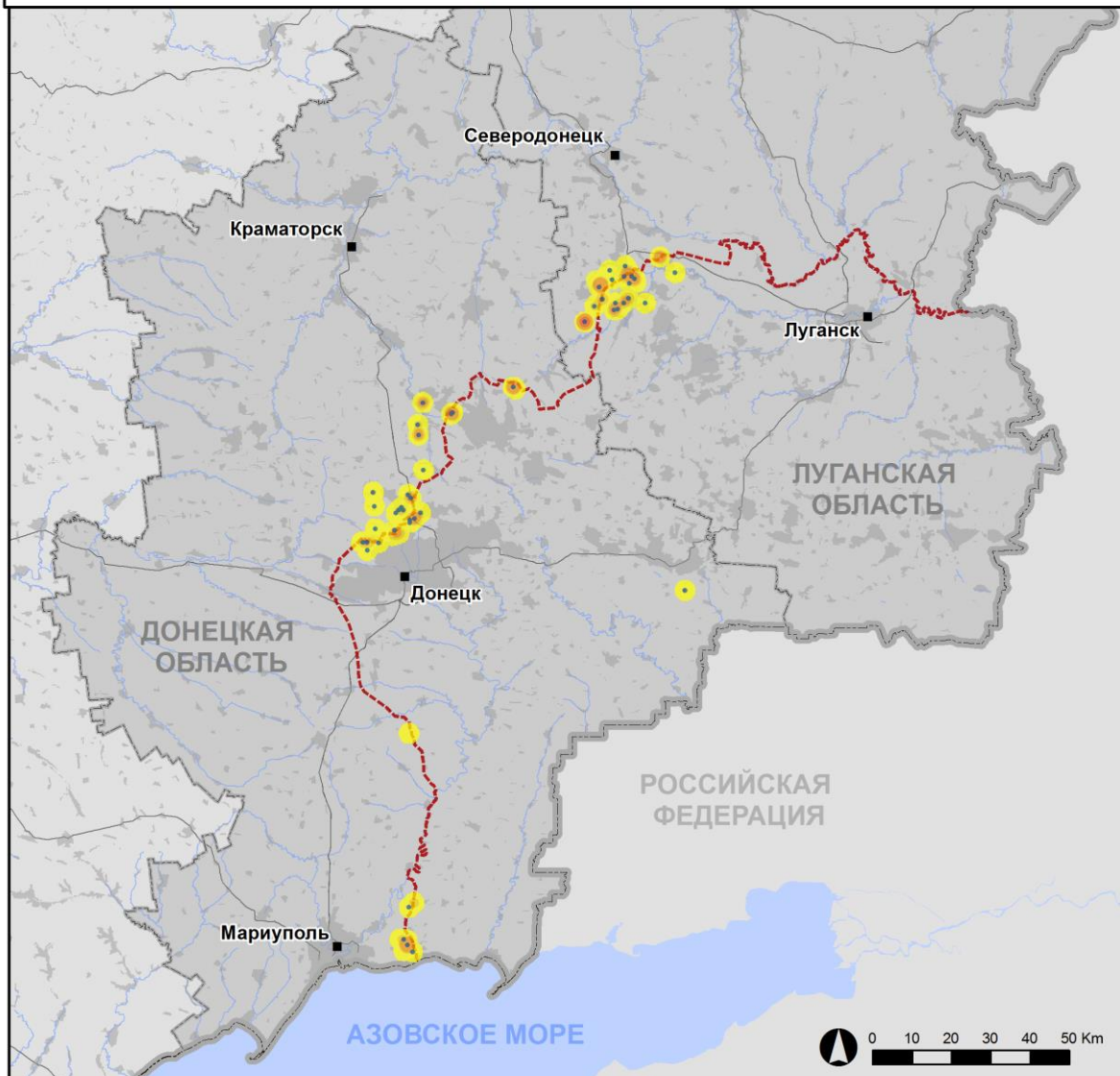
<sup>4</sup> В том числе вследствие огня из вооружения неустановленного типа.

### Карта с зафиксированными нарушениями режима прекращения огня



Организация по безопасности и сотрудничеству в Европе  
Специальная мониторинговая миссия в Украине

### Зафиксированные СММ нарушения режима прекращения огня 23 ноября 2021 г.



- Концентрация нарушений режима прекращения огня**
- Высокая
  - 
  - Низкая
  - Взрыв
  - Населенный пункт
  - Линия соприкосновения (ориентир.)

Источники: административные границы — УКГВ ООН; дороги, реки — проект OpenStreetMap; море — VLIZ (2005), Акватории МГО; другое — ОБСЕ.

Система координат: WGS 1984 UTM Zone 37N

Данная карта предоставляется исключительно для наглядности. Отсутствие ошибок не гарантировано, а ее содержание не подразумевает, что СММ ОБСЕ утверждает или одобряет официальный статус карты.

© СММ ОБСЕ 2019 Не разрешается использовать, копировать, воспроизводить, передавать, транслировать, продавать, лицензировать или применять без предварительного разрешения со стороны ОБСЕ в письменном виде.  
Создано: 24/11/2021

В Донецкой области СММ зафиксировала 376 нарушений режима прекращения огня, в том числе 230 взрывов (1 разрыв боеприпаса, 27 взрывов в воздухе и 222 взрыва неопределенного происхождения), из которых большинство произошло в районах к северу от н. п. Широкино (подконтрольный правительству, 100 км к югу от Донецка), к западо-юго-западу от н. п. Светлодарск (подконтрольный правительству, 57 км к северо-востоку от Донецка), к западо-северо-западу от н. п. Горловка (неподконтрольный правительству, 39 км к северо-востоку от Донецка) и к западу от н. п. Ясиноватая (неподконтрольный правительству, 16 км к северо-востоку от Донецка). Кроме того, члены патруля Миссии слышали 8 взрывов неопределенного происхождения севернее н. п. Мариновка (неподконтрольный правительству, 78 км к востоку от Донецка), оцененных как учения с боевой стрельбой за пределами зоны безопасности. За [предыдущий отчетный период](#) зафиксировано 163 нарушения режима прекращения огня (некоторые также произошли в районах на север от Широкино).

В Луганской области СММ зафиксировала 372 нарушения режима прекращения огня, в том числе 230 взрывов (2 разрыва боеприпасов и 228 взрывов неопределенного происхождения). Большинство нарушений произошли в районах около участка разведения в районе н. п. Золотое (подконтрольный правительству, 60 км к западу от Луганска) (см. ниже). За [предыдущий отчетный период](#) зафиксировано 36 нарушений режима прекращения огня (почти все также произошли в районах вблизи участка разведения в районе Золотого).

После заседания Трехсторонней контактной группы 22 июля 2020 года, на котором была достигнута договоренность о Мерах по усилению режима прекращения огня, начиная с 00:01 27 июля 2020 года и до конца отчетного периода Миссия зафиксировала не менее 83 820 нарушений режима прекращения огня в Донецкой и Луганской областях (в том числе 23 339 взрывов, 19 809 пролетевших неопределенных боеприпасов, 393 вспышки дупльного пламени, 357 осветительных ракет, а также не менее 39 922 очередей и выстрелов).

### **Члены вооруженных формирований в Луганской области не пропустили патруль СММ в неподконтрольные правительству районы у Золотого, Станицы Луганской и Молодежного**

В период между 09:45 и 10:00 23 ноября патруль СММ в составе 5 человек на двух автомобилях прибыл из подконтрольных правительству районов. Патруль прибыл на место примерно в 350 м к северу от южного края участка разведения в районе н. п. Золотое (подконтрольный правительству, 60 км к западу от Луганска), следуя в неподконтрольные правительству районы. Два члена вооруженных формирований (с нарукавными повязками с надписью «СЦКК») не пропустили патруль Миссии, сославшись на «приказы от своих командиров». В 10:05 патруль покинул этот район и проследовал в направлении н. п. Попасная (подконтрольный правительству, 69 км к западу от Луганска)\*.

В 10:18 23 ноября второй патруль в составе 8 человек на трех автомобилях прибыл к северному краю участка разведения в районе н. п. Станица Луганская (подконтрольный правительству, 16 км к северо-востоку от Луганска). После этого члены патруля Миссии прошли к мосту у Станицы Луганской (15 км к северо-востоку от Луганска). В 10:59 на блокпосте южнее моста у Станицы Луганской член вооруженных формирований не

пропустил наблюдателя, который намеревался пройти в направлении неподконтрольных правительству районов, сославшись на «необходимость разрешения» от лиц, которым принадлежит фактический контроль в неподконтрольных правительству районах Луганской области. В 11:00 патруль Миссии покинул этот район и вернулся в Станицу Луганскую\*.

В период между 11:42 и 11:57 третий патруль СММ в составе 5 человек на двух автомобилях, следовавший из подконтрольных правительству районов, прибыл на блокпост на автодороге Т0504 ориентировочно в 1,5 км к юго-западу от н. п. Молодежное (неподконтрольный правительству, 63 км к северо-западу от Луганска), чтобы проехать в неподконтрольные правительству районы. На блокпосте член вооруженных формирований не пропустил патруль Миссии, сославшись на «приказы от своих командиров». В 12:04 патруль покинул блокпост и проследовал в направлении н. п. Попасная (подконтрольный правительству, 69 км к западу от Луганска)\* (см. [Оперативный отчет СММ № 27/2021 от 23 ноября 2021 года](#))\*.

### **Нарушения режима прекращения огня вблизи патруля СММ у Молодежного Луганской области**

В период между 10:55 и 12:03, осуществляя мониторинг примерно в 2 км к юго-западу от н. п. Молодежное (неподконтрольный правительству, 63 км к северо-западу от Луганска), члены патруля Миссии слышали 1 взрыв неопределенного происхождения и 20 одиночных выстрелов из стрелкового оружия на расстоянии около 3–4 км к северо-северо-востоку от их местонахождения. В 12:05 члены патруля Миссии слышали звук пролетающего над их головами неопределенного боеприпаса. Команда СММ немедленно покинула этот район.

### **Участки разведения в районах Станицы Луганской, Золотого и Петровского<sup>5</sup>**

На **участке разведения в районе н. п. Станица Луганская** (подконтрольный правительству, 16 км к северо-востоку от Луганска) наблюдатели видели 4 членов вооруженных формирований (с нарукавными повязками с надписью «СЦКК») южнее отремонтированного пролета моста у Станицы Луганской (15 км к северо-востоку от Луганска).

За пределами участка разведения, на позиции вооруженных формирований (о которой ранее сообщалось в отчетах) приблизительно в 130 м к юго-юго-востоку от юго-восточного края участка, непосредственно к северу от памятника князю Игорю, команда СММ видела, как 4 члена вооруженных формирований копали землю лопатами (по оценке, для укрепления своих позиций) (для ознакомления с предыдущими наблюдениями в этом районе см. [Ежедневный отчет СММ от 23 ноября 2021 года](#)).

На протяжении отчетного периода камера СММ в н. п. Золотое (подконтрольный правительству, 60 км к западу от Луганска) зафиксировала 22 пролетевших неопределенных боеприпаса (по оценке, в пределах **участка разведения в районе Золотого**). В течение указанного периода члены патрулей Миссии слышали 15 взрывов неопределенного происхождения (по оценке, в пределах участка разведения), а также еще 2 взрыва неопределенного происхождения (установить, на участке разведения или

<sup>5</sup> Разведение предусмотрено Рамочным решением Трехсторонней контактной группы о разведении сил и средств от 21 сентября 2016 года.

за его пределами, не представлялось возможным). Наблюдатели также слышали 7 взрывов неопределенного происхождения, а также 60 выстрелов и очередей из крупнокалиберного пулемета (по оценке, вне участка разведения, но в пределах 5 км от его края).

Патрулируя в пределах участка разведения, примерно в 1 км к югу от его северного края, наблюдатели вновь видели металлический ящик на западной обочине дороги, примерно в 130 м к юго-юго-востоку от путепровода над железнодорожным полотном, а также вновь видели камеру, обернутую маскировочной тканью и прикрепленную к дереву примерно в 20 м к западу от автодороги Т1316. Находясь на путепровode, команда СММ видела 2 кабеля, проложенных поперек железнодорожных путей (оцененных как линии связи; по оценке, принадлежат Вооруженным силам Украины). Примерно в 600 м к северу от южного края участка разведения наблюдатели также в очередной раз видели 1 деревянный ящик на западной обочине автодороги Т1316. Ориентировочно в 450 м к северу от южного края участка разведения наблюдатели также вновь видели 1 деревянный и 2 металлических ящика поперек автодороги Т1316. По оценке, все упомянутые ящики были для боеприпасов. Кроме того, примерно в 600 м к северу от южного края участка команда Миссии вновь зафиксировала многочисленные небольшие металлические шипы, разбросанные на обеих обочинах автодороги Т1316. Приблизительно в 570 м к северу от южного края участка разведения наблюдатели вновь видели 1 противопехотную мину (МОН-50, без взрывателя) на западной обочине автодороги Т1316 (по оценке, эта мина принадлежит вооруженным формированиям) (для ознакомления с предыдущими наблюдениями в этом районе см. ежедневные отчеты СММ от [13 ноября 2021 года](#), [22 ноября 2021 года](#) и [23 ноября 2021 года](#)).

Осуществляя мониторинг у блокпоста вооруженных формирований южнее участка разведения команда Миссии видела 3 членов вооруженных формирований (с нарукавными повязками с надписью «СЦКК»). Наблюдатели вновь видели 7 ранее зафиксированных контейнеров, размещенных южнее южного края участка разведения и в пределах самого участка. Кроме того, наблюдатели отметили, что ранее зафиксированные шлагбаумы на автодороге Т1316 на южном крае участка разведения по-прежнему были закрыты.

Беспилотный летательный аппарат (БПЛА) СММ малого радиуса действия подвергался воздействию помех сигналу GPS (по оценке, вследствие предположительного глушения) при выполнении полета над участком разведения в районе н. п. Золотое (подконтрольный правительству, 60 км к западу от Луганска)\*.

На протяжении отчетного периода камера СММ, установленная в 2 км к востоку от н. п. Богдановка (подконтрольный правительству, 41 км к юго-западу от Донецка), зафиксировала 1 неопределенный пролетевший боеприпас — по оценке, в пределах участка разведения в районе н. п. Петровское (неподконтрольный правительству, 41 км к югу от Донецка)\*.

## Отвод вооружения

Миссия продолжала осуществлять мониторинг отвода вооружения, предусмотренного Меморандумом, а также Комплексом мер и Дополнением к нему.

За линиями отвода, но вне выделенных мест хранения вооружения СММ зафиксировала 18 танков на двух полигонах в неподконтрольных правительству районах Донецкой и Луганской областей (подробнее см. таблицу ниже).

### **Признаки военного присутствия и присутствия военного типа в зоне безопасности**

СММ зафиксировала 2 боевые бронированные машины (в том числе 1, предположительно, ББМ) и 1 зенитную установку в неподконтрольных правительству районах Донецкой области (подробнее см. таблицу ниже).

Осуществляя мониторинг на западной окраине н. п. Ясиноватая (неподконтрольный правительству, 16 км к северо-востоку от Донецка), члены патруля Миссии также видели БПЛА (не принадлежавший СММ), который пролетал над позициями вооруженных формирований примерно в 3 км к юго-западу от их местонахождения.

### **Усилия Миссии по содействию обеспечению функционирования жизненно важных объектов гражданской инфраструктуры**

СММ продолжала содействовать обеспечению функционирования Донецкой фильтровальной станции (ДФС; 15 км к северу от Донецка). Находясь в четырех местах у станции, наблюдатели зафиксировали 68 нарушений режима прекращения огня, в том числе 25 взрывов в воздухе и 36 взрывов неопределенного происхождения (по оценке, в радиусе 5 км от ДФС).

Миссия также осуществляла мониторинг ситуации с безопасностью в районе насосной станции возле н. п. Василевка (неподконтрольный правительству, 20 км к северу от Донецка).

### **Обстановка на КПВВ и соответствующих блокпостах**

В Луганской области, по наблюдениям Миссии, контрольный пункт въезда-выезда (КПВВ) в Станице Луганской и соответствующий блокпост вооруженных формирований южнее отремонтированного пролета моста у Станицы Луганской были открыты, а пешеходы ожидали в очередях прохода в обоих направлениях.

Находясь около упомянутого выше блокпоста, наблюдатели видели, как 1 мужчина (неустановленного возраста), который тянул тележку с гробом из неподконтрольных правительству районов, а затем загрузил его в автомобиль. Команда СММ также видела, как еще 1 мужчина (неустановленного возраста) перевозил второй гроб из неподконтрольных в неподконтрольные правительству районы.

Наблюдатели отметили, что КПВВ около Золотого и в н. п. Счастье (подконтрольный правительству, 20 км к северу от Луганска) были открыты, однако соответствующие блокпосты вооруженных формирований южнее участка разведения в районе Золотого и в 3 км к юго-востоку от моста в Счастье были закрыты.

Вдоль автодороги Т1316 между КПВВ у Золотого и ближайшим перекрестком (на восточной обочине дороги), по наблюдениям Миссии, продолжались земляные работы при участии 17 рабочих, из которых некоторые управляли техникой (для ознакомления

с предыдущими наблюдениями в этом районе см. [Ежедневный отчет СММ от 23 ноября 2021 года](#)).

### **Приграничные районы, которые не контролируются правительством<sup>6</sup>**

Находясь в пункте пропуска на границе вблизи н. п. Мариновка (78 км к востоку от Донецка) в течение примерно 30 минут, наблюдатели видели, что в Украину проехали 10 автомобилей (в том числе 6 с табличками «ДНР» и 1 с табличками «ЛНР»), 1 тентованный грузовик (с табличками «ДНР») и 7 автобусов (с табличками «ДНР»), а также вошли 15 человек (7 женщин и 7 мужчин разного возраста и 1 ребенок), а из Украины выехали 11 автомобилей (в том числе 9 с табличками «ДНР»), 1 тентованный грузовик (с табличками «ДНР») и 1 автобус (с табличками «ДНР»).

Ведя наблюдение в пункте пропуска на границе вблизи н. п. Успенка (73 км к юго-востоку от Донецка) в течение примерно 40 минут, команда СММ видела, что в Украину проехали 7 автомобилей (в том числе 5 с табличками «ДНР»), 6 тентованных грузовиков (с табличками «ДНР») и 1 автобус (с табличками «ДНР» и пассажирами разных пола и возраста на борту), а также прошли 47 человек (29 женщин и 18 мужчин разного возраста), а из Украины выехали 4 грузовика (2 грузовика с открытыми грузовыми отсеками и 2 грузовика-платформы; все пустые и с табличками «ДНР»), а также вышли 13 человек (8 женщин и 3 мужчин разного возраста).

Команды СММ также осуществляла мониторинг в районах около границы с Российской Федерацией в н. п. Семеновское (73 км к востоку от Донецка), н. п. Григоровка (75 км к востоку от Донецка), н. п. Алексеевское (74 км к востоку от Донецка), н. п. Большое Мешково (58 км к востоку от Донецка), н. п. Овощное (60 км к востоку от Донецка) и н. п. Карпово-Надеждинка (61 км к востоку от Донецка), не зафиксировав изменений в ситуации с безопасностью.

### **Ситуация с безопасностью на юге Херсонской области**

23 ноября Миссия осуществляла мониторинг в районах на юге Херсонской области вдоль побережья Черного моря около н. п. Лазурное (62 км к югу от Херсона) и н. п. Новософиевка (53 км к югу от Херсона), не зафиксировав изменений в ситуации с безопасностью.

### **Мониторинг массового собрания в Черновцах**

22 ноября 2021 года в Черновцах, на площади Центральной и около нее, команда СММ осуществляла мониторинг массового собрания при участии примерно 320 человек (разных пола и возраста). Некоторые участники отпускали воздушные шары и стреляли холостыми патронами в воздух. Наблюдатели также отметили, что участники собрания почтили минутой молчания, как сообщалось, память военнослужащих Вооруженных сил Украины, которые погибли в охваченных конфликтом районах на востоке Украины. Команда Миссии видела примерно 110 военнослужащих Вооруженных сил Украины, которые прошли шествием от площади Соборной к площади Центральной, затем проследовав к главному корпусу Черновицкого национального университета.

---

<sup>6</sup>Согласно принятым в 2014 году решениям Кабинета Министров Украины, работа упомянутых и прочих пунктов пропуска на границе, что не контролируются правительством, официально приостановлена.

Наблюдатели также видели 9 сотрудников правоохранительных органов и отметили спокойную обстановку.

СММ продолжала следить за ситуацией в Одессе, Львове, Ивано-Франковске, Харькове, Днепре и Киеве.

### **\*Ограничение свободы передвижения и другие препятствия в выполнении мандата СММ**

*Деятельность по мониторингу и свобода передвижения СММ ограничены из-за угроз в области безопасности, включая риски, связанные с наличием мин и неразорвавшихся боеприпасов, а также другими препятствиями, которые ежедневно меняются. Мандат СММ предусматривает свободный и безопасный доступ по всей Украине. Все подписанты Минских соглашений согласились с необходимостью свободного и безопасного доступа, а также с тем, что ограничение свободы передвижения СММ является нарушением и что на подобные нарушения необходимо оперативно реагировать. Они также согласились с тем, что Совместный центр контроля и координации (СЦКК) должен содействовать такому реагированию и осуществлять общую координацию работ по разминированию. Однако вооруженные формирования в отдельных районах Донецкой и Луганской областей часто отказывают СММ в доступе к районам, прилегающим к неподконтрольным правительству участкам границы Украины (например, см. [Ежедневный отчет СММ от 23 ноября 2021 года](#)). Деятельность СММ в Донецкой и Луганской областях, по-прежнему оставалась ограниченной после того, как [23 апреля 2017 вблизи Пришиба произошел инцидент, который привел к гибели человека](#). В связи с этим способность Миссии осуществлять наблюдение была по-прежнему ограничена.*

#### Запрет доступа:

- На блокпосте вблизи н. п. Заиченко (неподконтрольный правительству, 93 км к югу от Донецка) член вооруженных формирований вновь не пропустил патруль Миссии, на этот раз в направлении н. п. Пикузы (бывш. Коминтерново; неподконтрольный правительству, 92 км к югу от Донецка) и н. п. Саханка (неподконтрольный правительству, 97 км к югу от Донецка), сославшись на «работы по разминированию» в этом районе.
- На блокпосте вблизи н. п. Александровское (бывш. Розы Люксембург; неподконтрольный правительству, 90 км к юго-востоку от Донецка) 2 члена вооруженных формирований (один был явно вооружен) не пропустили патруль Миссии к населенному пункту, сославшись на «проведение учений» в этом районе.
- На блокпосте вооруженных формирований у н. п. Новоазовск (неподконтрольный правительству, 102 км к юго-востоку от Донецка) 2 члена вооруженных формирований (один был явно вооружен) не пропустили патруль Миссии на юг в направлении н. п. Седово (неподконтрольный правительству, 106 км к югу от Донецка), сославшись на приказы от лиц, которым принадлежит фактический контроль.

*Регулярные ограничения на участках разведения сил и средств и из-за мин/неразорвавшихся боеприпасов:*

- Не осуществив сплошное разминирование, извлечение неразорвавшихся боеприпасов и прочих препятствий, стороны по-прежнему отказывали СММ в



неограниченном доступе, а также в возможности передвигаться по отдельным дорогам, которые ранее были определены как важные для осуществления Миссией эффективного мониторинга и для передвижения гражданских лиц.

Задержка:

- На блокпосте примерно в 2,5 км к северу от н. п. Петровское (неподконтрольный правительству, 41 км к югу от Донецка) 2 явно вооруженных члена вооруженных формирований пропустили патруль Миссии на юг в направлении участка разведения в районе Петровского лишь после примерно 23-минутной задержки (для ознакомления с предыдущими наблюдениями в этом районе см. [Ежедневный отчет СММ от 19 ноября 2021 года](#)).

Другие препятствия<sup>7</sup>:

- БПЛА СММ малого радиуса действия подвергались воздействию помех сигналу GPS (по оценке, вследствие предположительного глушения) во время одиннадцати полетов: семь раз над районами возле н. п. Шумы (подконтрольный правительству, 41 км к северу от Донецка), а также по одному разу над районами рядом с н. п. Ясиноватая (неподконтрольный правительству, 16 км к северо-востоку от Донецка) во время выполнения оценки места огневого поражения, н. п. Орехово (подконтрольный правительству, 57 км к северо-западу от Луганска), н. п. Попасная (подконтрольный правительству, 69 км к западу от Луганска) и над участком разведения в районе н. п. Золотое (подконтрольный правительству, 60 км к западу от Луганска).

---

<sup>7</sup> В упомянутых в этом разделе случаях предположительного глушения и глушения помехи сигналу могли создавать из любого места в радиусе десятков километров от местоположения БПЛА.

### Таблица вооружений

#### Вооружение, размещенное за линиями отвода, но вне выделенных мест хранения вооружения

Дата	К-во единиц вооружения	Вид вооружения	Место	Источник наблюдения
<b>неподконтрольные правительству районы</b>				
23.11.2021	14	танк (Т-64 — 8 ед., Т-72 — 6 ед.)	на полигоне вблизи н. п. Терновое (57 км к востоку от Донецка)	патруль
	4	танк (неустановленного типа)	на полигоне вблизи н. п. Шимшиновка (27 км к юго-западу от Луганска)	

#### **Таблица признаков военного присутствия и присутствия военного типа в зоне безопасности<sup>8</sup>**

Дата	К-во	Вид	Место	Источник наблюдения
<b>подконтрольные правительству районы</b>				
22.11.2021	1	предположительно бронетранспортер	вблизи н. п. Водяное (94 км к югу от Донецка)	БПЛА малого радиуса действия
23.11.2021	1	бронетранспортер (МТ-ЛБ)	вблизи н. п. Яснобродовка (25 км к северо-западу от Донецка)	патруль
	1	зенитная установка (ЗУ-23, 23 мм)		

<sup>8</sup> Упомянутая в этом разделе техника не подпадает под действие Минских соглашений об отводе вооружений.

**Таблица нарушений режима прекращения огня по состоянию на 23 ноября 2021 года<sup>9</sup>**

Месторасположение СММ	Место события	Способ	К-во	Наблюдение	Описание	Вооружение	Дата, время
камера СММ в 2 км к В от н. п. Богдановка (подконтрольный правительству, 41 км к ЮЗ от Донецка)	1–3 км к ЮВ	зафиксировала	1	Н/Д боеприпас	ЮЮЗ–ССВ (по оценке, на участке разведения в районе Петровского)	Н/Д	22.11, 20:22
камера СММ на Донецкой фильтральной станции (15 км к С от Донецка)	1–3 км к ЮЮЗ	зафиксировала	1	Н/Д боеприпас	СЗ–ЮВ	Н/Д	22.11, 20:08
	3–4 км к Ю	зафиксировала	1	взрыв	разрыв (после предыдущего события)	Н/Д	22.11, 20:08
	2–4 км к ЮЮЗ	зафиксировала	1	взрыв	неопределенного происхождения	Н/Д	22.11, 23:37
камера СММ 1,5 км к СВ от н. п. Гнутово (подконтрольный правительству, 90 км к Ю от Донецка)	3–5 км к В	зафиксировала	11	Н/Д боеприпас	ЗЮЗ–БСВ	Н/Д	22.11, 21:58
	2–4 км к ВЮВ	зафиксировала	1	взрыв	неопределенного происхождения	Н/Д	23.11, 17:56
камера СММ на шахте «Октябрьская» (неподконтрольная правительству, 9 км к СЗ от центра Донецка)	1–3 км к З	зафиксировала	1	Н/Д боеприпас	С–Ю	Н/Д	22.11, 21:08
	1–3 км к З	зафиксировала	1	Н/Д боеприпас	С–Ю	Н/Д	22.11, 22:22
	4–6 км к З	зафиксировала	1	взрыв	неопределенного происхождения	Н/Д	22.11, 22:41
	5–7 км к З	зафиксировала	1	взрыв	взрыв в воздухе	Н/Д	22.11, 22:41
	1–3 км к З	зафиксировала	1	Н/Д боеприпас	С–Ю	Н/Д	22.11, 22:50
	4–6 км к З	зафиксировала	2	взрыв	неопределенного происхождения	Н/Д	22.11, 23:18
	1–3 км к З	зафиксировала	1	взрыв	взрыв в воздухе	Н/Д	22.11, 23:18
	4–6 км к З	зафиксировала	1	взрыв	неопределенного происхождения	Н/Д	22.11, 23:19
	4–6 км к З	зафиксировала	1	взрыв	неопределенного происхождения	Н/Д	22.11, 23:31
камера СММ в 1 км к ЮЗ от н. п. Широкино (подконтрольный правительству, 100 км к Ю от Донецка)	4–5 км к З	зафиксировала	8	Н/Д боеприпас	С–Ю	Н/Д	23.11, 16:33
	4–6 км к С	зафиксировала	22	Н/Д боеприпас	В–З	Н/Д	22.11, 19:49
	4–6 км к С	зафиксировала	1	осветительная ракета	выпущенный(-ая) вверх	Н/Д	22.11, 21:47
	4–6 км к С	зафиксировала	14	Н/Д боеприпас	В–З	Н/Д	22.11, 21:58
	4–6 км к С	зафиксировала	15	Н/Д боеприпас	В–З	Н/Д	22.11, 22:04
	4–6 км к С	зафиксировала	1	взрыв	неопределенного происхождения	Н/Д	22.11, 22:15
	5–7 км к С	зафиксировала	1	Н/Д боеприпас	выпущенный(-ая) вверх	Н/Д	23.11, 17:32
	5–7 км к С	зафиксировала	1	осветительная ракета	выпущенный(-ая) вверх	Н/Д	23.11, 17:32
	2–5 км к ССВ	зафиксировала	2	взрыв	неопределенного происхождения	Н/Д	23.11, 17:56
камера СММ в н. п. Светлодарск (подконтрольный правительству, 57 км к СВ от Донецка)	2–5 км к ССВ	зафиксировала	2	взрыв	неопределенного происхождения	Н/Д	23.11, 17:56
	5–7 км к ЗЮЗ	зафиксировала	2	Н/Д боеприпас	ЮЮВ–ССЗ	Н/Д	23.11, 17:41
примерно 4 км к Ю от н. п. Мариновка (неподконтрольный правительству, 78 км к В от Донецка)	12–15 км к СЗ	слышали	8	взрыв	неопределенного происхождения	Н/Д	23.11, 10:11–10:28
примерно 2 км к ЗСЗ от железнодорожного вокзала Донецка (неподконтрольный правительству, 6 км к СЗ от центра города)	3–4 км к ССВ	слышали	4	взрыв	неопределенного происхождения	Н/Д	23.11, 10:46–10:59
	2 км к ССВ	слышали	8	очередь		крупнокалиберный пулемет	23.11, 10:46–10:59
	5 км к СЗ	слышали	3	взрыв	неопределенного происхождения	Н/Д	23.11, 10:59
	7 км к З	слышали	7	очередь		стрелковое оружие	23.11, 11:00
	10 км к ССЗ	слышали	2	взрыв	неопределенного происхождения	Н/Д	23.11, 11:38
	3–4 км к СВ	слышали	15	выстрел		стрелковое оружие	23.11, 12:15–12:27
примерно 9 км к СЗ от н. п. Горловка	3–4 км к ЮЗ	слышали	10	взрыв	неопределенного происхождения	Н/Д	23.11, 10:12–10:32

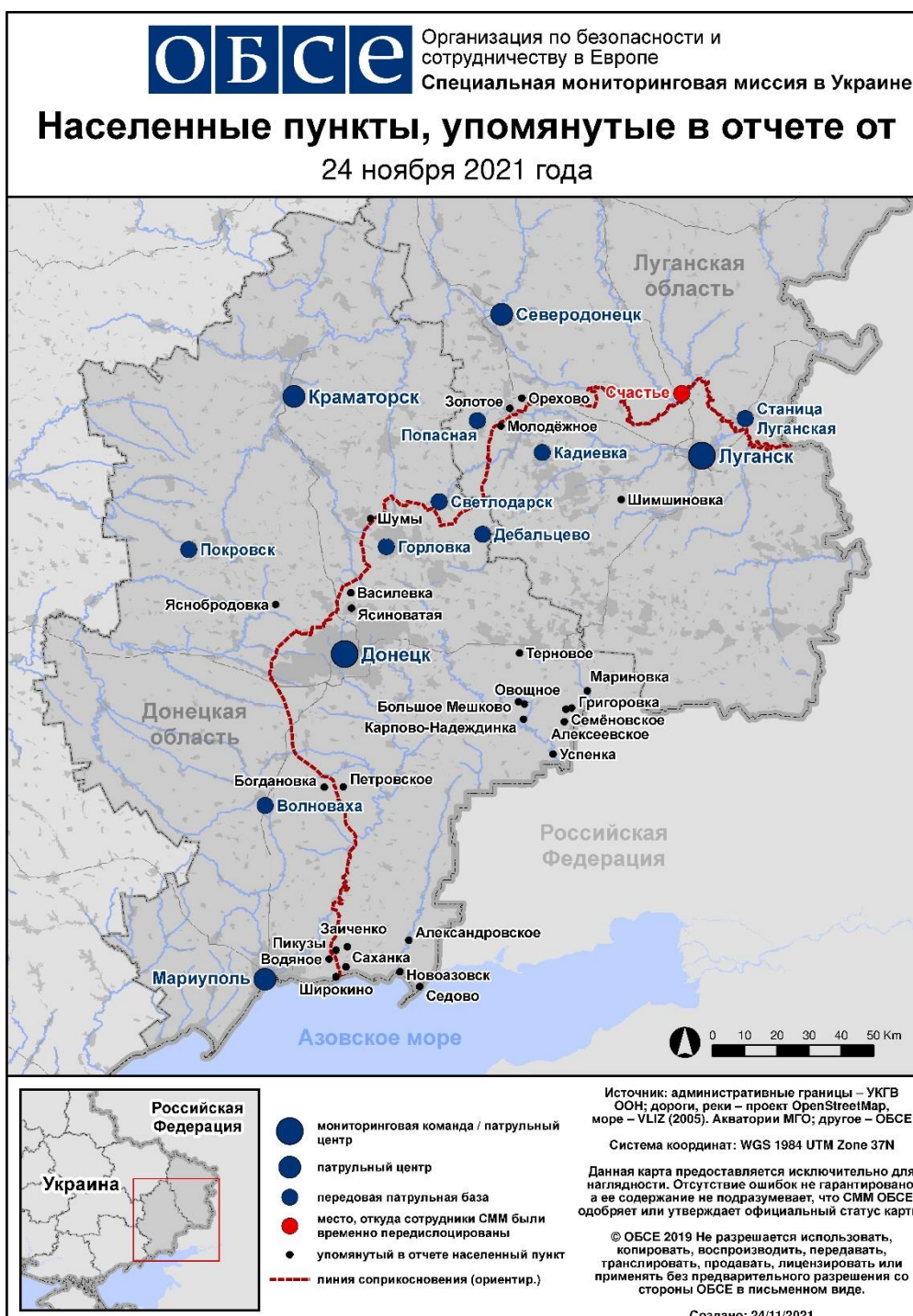
<sup>9</sup> В таблице указаны исключительно нарушения режима прекращения огня, зафиксированные непосредственно патрулями Миссии или камерами СММ, а также те случаи, которые Миссия оценивает как учения с боевой стрельбой, контролируемые подрывы и т. п. Указанные детали, а именно: расстояние, направление, тип оружия и т. д., основаны на оценках, сделанных наблюдателями на местах и специалистами по техническому мониторингу, и необязательно всегда являются точными. Надпись «нет данных» (Н/Д) означает, что СММ не смогла подтвердить информацию из-за расстояния, погодных условий, технических ограничений и/или по другим причинам. Одни и те же самые, по оценке СММ, нарушения режима прекращения огня, зафиксированные параллельно несколькими патрулями/камерами, отражаются в таблице только один раз.

Месторасположение СММ	Место события	Способ	К-во	Наблюдение	Описание	Вооружение	Дата, время
(неподконтрольный правительству, 39 км к СВ от Донецка)	3–4 км к ЮЗ	слышали	4	взрыв	неопределенного происхождения	Н/Д	23.11, 10:40–10:56
	3–5 км к ЮЗ	слышали	23	взрыв	неопределенного происхождения	Н/Д	23.11, 11:11–11:14
	3–4 км к ЮЗ	слышали	4	взрыв	неопределенного происхождения	Н/Д	23.11, 11:29–11:31
примерно 2,5 км к СЗ от н. п. Землянки (неподконтрольный правительству, 17 км к СВ от Донецка)	4–7 км к ЗЮЗ	слышали	8	взрыв	неопределенного происхождения	Н/Д	23.11, 13:20
примерно 1 км к СЗ от железнодорожного вокзала в н. п. Ясиноватая (неподконтрольный правительству, 16 км к СВ от Донецка)	5 км к З	слышали	6	взрыв	неопределенного происхождения	Н/Д	23.11, 09:42–09:44
	4–5 км к СЗ	слышали	7	выстрел		стрелковое оружие	23.11, 12:04–12:09
	3 км к ЮЗ	слышали	25	взрыв		Н/Д	23.11, 12:15–12:23
	5–6 км к СЗ	слышали	3	взрыв	неопределенного происхождения	Н/Д	23.11, 13:20
железнодорожный вокзал в н. п. Ясиноватая (неподконтрольный правительству, 16 км к СВ от Донецка)	5–6 км к СЗ	слышали	3	взрыв	неопределенного происхождения	Н/Д	23.11, 10:31
	5–6 км к СЗ	слышали	1	взрыв	неопределенного происхождения	Н/Д	23.11, 10:41
	5–6 км к СЗ	слышали	3	взрыв	неопределенного происхождения	Н/Д	23.11, 11:14
	5–6 км к СЗ	слышали	4	взрыв	неопределенного происхождения	Н/Д	23.11, 11:50
примерно 1 км к СЗ от н. п. Верхнеторецкое (подконтрольный правительству, 23 км к СВ от Донецка)	2–3 км к З	слышали	2	взрыв	неопределенного происхождения	Н/Д	23.11, 10:43
примерно 2 км к ЮВ от н. п. Юрьевка (подконтрольный правительству, 35 км к С от Донецка)	2–4 км к З	слышали	14	очередь		крупнокалиберный пулемет	23.11, 11:15–11:18
	2–4 км к З	слышали	6	взрыв	неопределенного происхождения	Н/Д	23.11, 11:35–11:39
	2–4 км к З	слышали	2	очередь		крупнокалиберный пулемет	23.11, 11:35–11:39
примерно 2 км к ЗСЗ от н. п. Пески (подконтрольный правительству, 11 км к СЗ от Донецка)	2–5 км к Ю	слышали	1	взрыв	неопределенного происхождения	Н/Д	23.11, 09:44
	2–3 км к В	слышали	3	очередь		крупнокалиберный пулемет	23.11, 10:49–10:51
примерно 600 м к ВЮВ от н. п. Пивденне (бывш. Ленинское; подконтрольный правительству, 40 км к СВ от Донецка)	5–7 км к З	слышали	3	взрыв	неопределенного происхождения	Н/Д	23.11, 10:30
	5–7 км к З	слышали	2	взрыв	неопределенного происхождения	Н/Д	23.11, 10:40
	5–7 км к З	слышали	7	взрыв	неопределенного происхождения	Н/Д	23.11, 10:47–10:51
	5–7 км к З	слышали	11	взрыв	неопределенного происхождения	Н/Д	23.11, 10:53–10:58
примерно 2 км к ЗЮЗ от н. п. Зализне (бывш. Артемово; подконтрольный правительству, 42 км к СВ от Донецка)	5–7 км к ЮЗ	слышали	7	взрыв	неопределенного происхождения	Н/Д	23.11, 11:35
	5–7 км к ЮЗ	слышали	2	взрыв	неопределенного происхождения	Н/Д	23.11, 11:49
примерно 2 км к ЮЮВ от н. п. Каменка (подконтрольный правительству, 20 км к С от Донецка)	3–4 км к ЮЗ	слышали	1	взрыв	неопределенного происхождения	Н/Д	23.11, 10:25
	4–5 км к ЮЗ	слышали	1	взрыв	неопределенного происхождения	Н/Д	23.11, 10:50
	4–5 км к ЮЗ	слышали	3	взрыв	неопределенного происхождения	Н/Д	23.11, 10:51–10:54
	5–6 км к ЮЗ	слышали	3	взрыв	неопределенного происхождения	Н/Д	23.11, 10:58–11:00
н. п. Красногоровка (подконтрольный правительству, 24 км к С от Донецка)	6–7 км к ЮЗ	слышали	6	взрыв	неопределенного происхождения	Н/Д	23.11, 11:35–11:37
	6–7 км к ЮЗ	слышали	2	очередь		крупнокалиберный пулемет	23.11, 11:35–11:37
н. п. Светлодарск (подконтрольный правительству, 57 км к СВ от Донецка)	6–8 км к ЗЮЗ	слышали	43	взрыв	неопределенного происхождения	Н/Д	23.11, 11:48–11:53
примерно 2,5 км к ЮЮВ от н. п. Ломакино (подконтрольный правительству, 93 км к Ю от Донецка)	4–5 км к В	слышали	6	взрыв	неопределенного происхождения	Н/Д	23.11, 09:39
	3–4 км к В	слышали	5	очередь		стрелковое оружие	23.11, 09:50–09:55

Месторасположение СММ	Место события	Способ	К-во	Наблюдение	Описание	Вооружение	Дата, время
примерно 600 м к СВ от н. п. Лебединское (подконтрольный правительству, 99 км к Ю от Донецка)	2–3 км к ВЮВ	слышали	4	выстрел		стрелковое оружие	23.11, 11:22–11:25
камера СММ на С окраине н. п. Попасная (подконтрольный правительству, 69 км к З от Луганска)	3–5 км к ВЮВ	зафиксировала	1	Н/Д боеприпас	С–Ю	Н/Д	23.11, 16:17
	2–4 км к В	зафиксировала	1	вспышка дульного пламени		Н/Д	23.11, 16:18
	3–5 км к ВЮВ	зафиксировала	1	Н/Д боеприпас	С–Ю (после предыдущего события)	Н/Д	23.11, 16:18
	3–5 км к ВЮВ	зафиксировала	1	взрыв	разрыв (после предыдущего события)	Н/Д	23.11, 16:18
	3–5 км к В	зафиксировала	1	вспышка дульного пламени		Н/Д	23.11, 16:19
	3–5 км к ВЮВ	зафиксировала	1	Н/Д боеприпас	С–Ю (после предыдущего события)	Н/Д	23.11, 16:19
	3–5 км к ВЮВ	зафиксировала	1	взрыв	разрыв (после предыдущего события)	Н/Д	23.11, 16:19
камера СММ в н. п. Золотое (подконтрольный правительству, 60 км к З от Луганска)	2–4 км к ВЮВ	зафиксировала	22	Н/Д боеприпас	ССЗ–ЮЮВ (по оценке, в пределах участка разведения в районе Золотого)	Н/Д	22.11, 19:51
С окраина н. п. Попасная (подконтрольный правительству, 69 км к З от Луганска)	5–8 км к ЮВ	слышали	2	взрыв	неопределенного происхождения	Н/Д	23.11, 00:13–00:16
	5–8 км к ЮВ	слышали	14	выстрел		крупнокалиберный пулемет	23.11, 00:13–00:16
	6–8 км к ВСВ	слышали	2	взрыв	неопределенного происхождения (по оценке, вне участка разведения в районе Золотого, но в пределах 5 км от его края)	Н/Д	23.11, 12:59–13:15
	6–8 км к ЮЮВ	слышали	10	взрыв	неопределенного происхождения	Н/Д	23.11, 12:59–13:15
н. п. Донецкий (неподконтрольный правительству, 49 км к З от Луганска)	8–12 км к ЗЮЗ	слышали	15	взрыв	неопределенного происхождения (по оценке, вне участка разведения в районе Золотого, но в пределах 5 км от его края)	Н/Д	23.11, 12:00–12:05
	8–12 км к ЗЮЗ	слышали	8	очередь	по оценке, вне участка разведения в районе Золотого, но в пределах 5 км от его края	крупнокалиберный пулемет	23.11, 12:00–12:05
примерно 300 м к С от н. п. Голубовка (неподконтрольный правительству, 51 км к З от Луганска)	8–12 км к ЗЮЗ	слышали	13	взрыв	неопределенного происхождения (по оценке, вне участка разведения в районе Золотого, но в пределах 5 км от его края)	Н/Д	23.11, 12:15–12:30
	8–10 км к З	слышали	4	взрыв	неопределенного происхождения (по оценке, вне участка разведения в районе Золотого, но в пределах 5 км от его края)	Н/Д	23.11, 12:15–12:30
	8–12 км к ЗЮЗ	слышали	2	взрыв	неопределенного происхождения (по оценке, вне участка разведения в районе Золотого, но в пределах 5 км от его края)	Н/Д	23.11, 12:45–12:55
	6–8 км к ЮЗ	слышали	1	взрыв	неопределенного происхождения	Н/Д	23.11, 12:45–12:55
примерно 2 км к В от н. п. Попасная (подконтрольный правительству, 69 км к З от Луганска)	8–10 км к ЮЮЗ	слышали	109	взрыв	неопределенного происхождения	Н/Д	23.11, 11:41–12:05
	8–10 км к ЮЮЗ	слышали	7	очередь	неопределенного происхождения	крупнокалиберный пулемет	23.11, 11:41–12:05
	6–8 км к ЮВ	слышали	3	взрыв	неопределенного происхождения	Н/Д	23.11, 11:41–12:05
	1–1,5 км к ССВ	слышали	25	выстрел	по оценке, вне участка разведения в районе Золотого, но в пределах 5 км от его края	стрелковое оружие	23.11, 11:41–12:05
	1–1,5 км к ССВ	слышали	30	очередь	по оценке, вне участка разведения в районе Золотого, но в пределах 5 км от его края	стрелковое оружие	23.11, 11:41–12:05
примерно 2 км к ЮЗ от н. п. Молодежное (неподконтрольный правительству, 63 км к СЗ от Луганска)	3–4 км к ССВ	слышали	1	взрыв	неопределенного происхождения (по оценке, вне участка разведения в районе Золотого, но в пределах 5 км от его края)	Н/Д	23.11, 12:02–12:05

Месторасположение СММ	Место события	Способ	К-во	Наблюдение	Описание	Вооружение	Дата, время
В окраина н. п. Первомайск (неподконтрольный правительству, 58 км к 3 от Луганска)	8–10 км к ЗЮЗ	слышали	22	взрыв	неопределенного происхождения	Н/Д	23.11, 13:04–13:34
примерно 700 м от С части н. п. Первомайск (неподконтрольный правительству, 58 км к 3 от Луганска)	3–4 км к С	слышали	2	очередь	по оценке, вне участка разведения в районе Золотого, но в пределах 5 км от его края	крупнокалиберный пулемет	23.11, 09:38
	2–3 км к В	слышали	3	выстрел	по оценке, вне участка разведения в районе Золотого, но в пределах 5 км от его края	стрелковое оружие	23.11, 10:02
н. п. Первомайск (неподконтрольный правительству, 58 км к 3 от Луганска)	6–8 км к С	слышали	5	взрыв	неопределенного происхождения (по оценке, вне участка разведения в районе Золотого, но в пределах 5 км от его края)	Н/Д	23.11, 12:15–12:17
	3–4 км к ЮЗ	слышали	6	взрыв	неопределенного происхождения	Н/Д	23.11, 12:15–12:17
ЮВ часть н. п. Новотошковское (подконтрольный правительству, 53 км к 3 от Луганска)	6–8 км к ЮВ	слышали	4	взрыв	неопределенного происхождения	артиллерия (тип — Н/Д)	23.11, 12:05–12:08
	7–10 км к ЮЗ	слышали	2	взрыв	неопределенного происхождения (определить, на участке разведения в районе Золотого или вне его, не представлялось возможным)	артиллерия (тип — Н/Д)	23.11, 12:05–12:08
	1–2 км к ЮВ	слышали	30	очередь	неопределенного происхождения	крупнокалиберный пулемет	23.11, 12:05–12:08
С окраина н. п. Орехово (подконтрольный правительству, 57 км к СЗ от Луганска)	6–8 км к ЮЮЗ	слышали	15	взрыв	неопределенного происхождения (по оценке, на участке разведения в районе Золотого)	артиллерия (тип — Н/Д)	23.11, 12:20–12:30
н. п. Кадиевка (бывш. Стаханов; неподконтрольный правительству, 50 км к 3 от Луганска)	10–12 км к ЗСЗ	слышали	12	взрыв	неопределенного происхождения	Н/Д	23.11, 12:20–12:30

## Карта Донецкой и Луганской областей<sup>10</sup>



<sup>10</sup> По решению Постоянного совета №1117 от 21 марта 2014 года, СММ базируется в десяти городах по всей Украине (Херсон, Одесса, Львов, Ивано-Франковск, Харьков, Донецк, Днепр, Черновцы, Луганск и Киев). Эта карта восточной Украины предназначена для иллюстративных целей. На ней указаны населенные пункты, упомянутые в отчете, а также те, где находятся офисы СММ (мониторинговые команды, патрульные центры и передовые патрульные базы) в Донецкой и Луганской областях. (Красным цветом выделено передовую патрульную базу, с которой сотрудники СММ были временно передислоцированы на основании рекомендаций экспертов по безопасности из некоторых государств-участников ОБСЕ и с учетом требований СММ по безопасности. Миссия использует эти помещения в светлую пору суток, а также патрулирует в этом населенном пункте днем).