

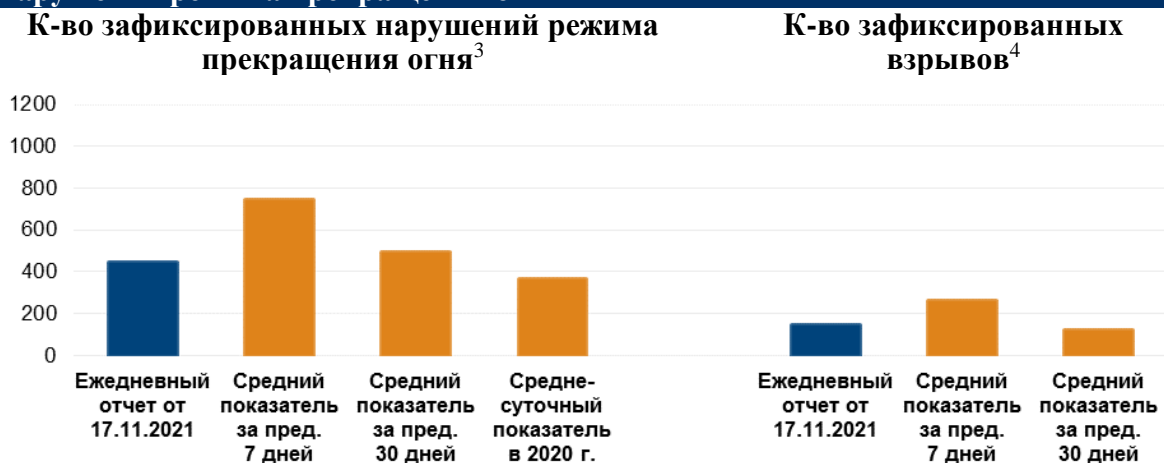
Ежедневный отчет № 270/2021

от 17 ноября 2021 года¹

Краткое изложение

- В Донецкой области СММ зафиксировала 299 нарушений режима прекращения огня, в том числе 57 взрывов. За предыдущий отчетный период в этой области зафиксировано 268 нарушений.
- В Луганской области Миссия зафиксировала 145 нарушений режима прекращения огня, в том числе 91 взрыв. За предыдущий отчетный период в этой области зафиксировано 678 нарушений.
- СММ продолжала осуществлять мониторинг на участках разведения сил и средств в районах Станицы Луганской, Золотого и Петровского, зафиксировав нарушения режима прекращения огня на участках разведения в районах Золотого и Петровского.
- Миссия содействовала установлению локального режима прекращения огня и осуществляла мониторинг его соблюдения для обеспечения возможности функционирования и ремонта жизненно важных объектов гражданской инфраструктуры.
- СММ продолжала наблюдать за ситуацией с гражданским населением, в том числе на 4 КПВВ, а также на 3 соответствующих блокпостах вооруженных формирований в Донецкой и Луганской областях.
- Свободу передвижения Миссии по-прежнему ограничивали, в частности на 2 блокпостах вооруженных формирований на юге Донецкой области. БПЛА СММ вновь неоднократно подвергалась предположительному глушению и глушению сигнала*.

Нарушения режима прекращения огня²



¹ На основании информации, поступившей от мониторинговых команд по состоянию на 19:30 16 ноября 2021 года (по восточноевропейскому времени).

² Более подробная информация обо всех случаях нарушения режима прекращения огня, а также карты Донецкой и Луганской областей, где отмечены все упомянутые в отчете места, представлены в приложении.

³ В том числе взрывы.

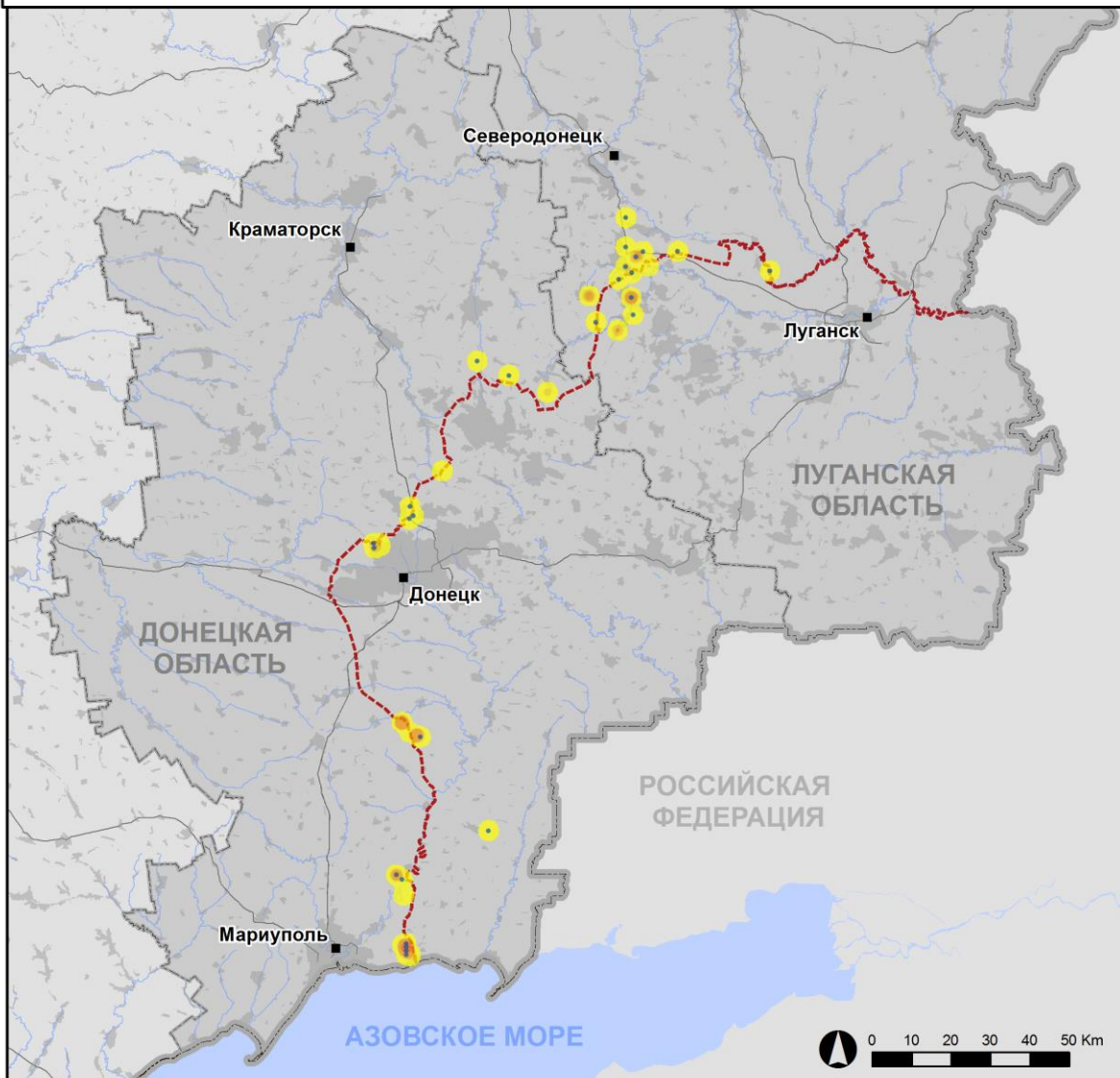
⁴ В том числе вследствие огня из вооружения неустановленного типа.

Карта с зафиксированными нарушениями режима прекращения огня



Организация по безопасности и сотрудничеству в Европе
Специальная мониторинговая миссия в Украине

Зафиксированные СММ нарушения режима прекращения огня 16 ноября 2021 г.



Концентрация нарушений режима прекращения огня

-  Высокая
- 
-  Низкая
-  Взрыв
-  Населенный пункт
-  Линия соприкосновения (ориентир.)

Источники: административные границы — УКГВ ООН; дороги, реки — проект OpenStreetMap; море — VLIZ (2005), Акватории МГО; другое — ОБСЕ.

Система координат: WGS 1984 UTM Zone 37N

Данная карта предоставляется исключительно для наглядности. Отсутствие ошибок не гарантировано, а ее содержание не подразумевает, что СММ ОБСЕ утверждает или одобряет официальный статус карты.

© СММ ОБСЕ 2019 Не разрешается использовать, копировать, воспроизводить, передавать, транслировать, продавать, лицензировать или применять без предварительного разрешения со стороны ОБСЕ в письменном виде.
Создано: 17/11/2021

В Донецкой области СММ зафиксировала 299 нарушений режима прекращения огня, в том числе 57 взрывов (2 взрыва в воздухе и 55 взрывов неопределенного происхождения). Большинство нарушений режима прекращения огня произошло к северу от н. п. Широкино (подконтрольный правительству, 100 км к югу от Донецка), а также в пределах и вблизи участка разведения в районе н. п. Петровское (неподконтрольный правительству, 41 км к югу от Донецка) (см. ниже). За [предыдущий отчетный период](#) в области зафиксировано 268 нарушений режима прекращения огня (некоторые также в районах к северу от Широкино).

В Луганской области Миссия зафиксировала 145 нарушений режима прекращения огня, в том числе 91 взрыв (6 разрывов боеприпасов и 85 взрывов неопределенного происхождения). Большинство нарушений режима прекращения огня произошли в пределах и вблизи участка разведения в районе н. п. Золотое (подконтрольный правительству, 60 км к западу от Луганска) (см. ниже). За [предыдущий отчетный период](#) в области зафиксировано 678 нарушений режима прекращения огня (некоторые также вблизи участка разведения в районе Золотого).

После заседания Трехсторонней контактной группы 22 июля 2020 года, на котором была достигнута договоренность о Мерах по усилению режима прекращения огня, начиная с 00:01 27 июля 2020 года и до конца отчетного периода СММ зафиксировала не менее 80 420 нарушений режима прекращения огня в Донецкой и Луганской областях (в том числе 22 001 взрыв, 18 583 пролетевших неопределенных боеприпаса, 383 вспышки дульного пламени, 344 осветительные ракеты, а также не менее 39 109 очередей и выстрелов).

Участки разведения в районах Станицы Луганской, Золотого и Петровского⁵

В пределах участка разведения в районе н. п. Станица Луганская (подконтрольный правительству, 16 км к северо-востоку от Луганска) команда Миссии видела 5 членов вооруженных формирований (с нарукавными повязками с надписью «СЦКК») южнее отремонтированного пролета моста у Станицы Луганской (15 км к северо-востоку от Луганска).

Осуществляя мониторинг в пяти местах вблизи участка разведения в районе Золотого, наблюдатели слышали 7 взрывов неопределенного происхождения ориентировочно в 3–4 км к юго-юго-западу (по оценке, в пределах участка), а также 56 взрывов и 14 очередей и выстрелов из стрелкового оружия и крупнокалиберного пулемета (по оценке, вне участка разведения, но в пределах 5 км от его края).

Недалеко от блокпоста вооруженных формирований южнее участка разведения они также видели 3 членов вооруженных формирований (с нарукавными повязками с надписью «СЦКК»). Команда Миссии вновь видела 7 ранее зафиксированных контейнеров, размещенных южнее южного края участка разведения и в его пределах. Наблюдатели отметили, что ранее зафиксированные шлагбаумы поперек автодороги Т1316 на южном крае участка разведения по-прежнему закрыты.

⁵ Разведение предусмотрено Рамочным решением Трехсторонней контактной группы о разведении сил и средств от 21 сентября 2016 года.

Пролетая над участком разведения, беспилотный летательный аппарат (БПЛА) СММ малого радиуса действия подвергался воздействию помех сигналу GPS (по оценке, вследствие предположительного глушения)*.

В ночь с 15 на 16 ноября камера Миссии, установленная в 2 км к востоку от н. п. Богдановка (подконтрольный правительству, 41 км к юго-западу от Донецка), зафиксировала 1 неопределенный боеприпас, пролетевший примерно в 1–3 км к востоко-юго-востоку (по оценке, в пределах участка разведения в районе Петровского). Эта камера также зафиксировала 40 неопределенных боеприпасов, пролетевших ориентировочно в 3–5 км к востоко-юго-востоку (определить, на участке разведения или за его пределами, не представлялось возможным), а также 1 взрыв примерно в 4–6 км к востоко-юго-востоку (по оценке, вне участка разведения, но в пределах 5 км от его края).

В ту же ночь камера СММ в Петровском зафиксировала 46 неопределенных боеприпасов, пролетевших приблизительно в 3–5 км к западо-северо-западу (по оценке, вне участка разведения, но в пределах 5 км от его края).

Отвод вооружения

Миссия продолжила осуществлять мониторинг отвода вооружения, предусмотренного Меморандумом, а также Комплексом мер и Дополнением к нему.

СММ зафиксировала 1 зенитный ракетный комплекс, размещенный в нарушение линий отвода вблизи жилого квартала в подконтрольном правительству районе Луганской области (подробнее см. таблицу ниже).

Признаки военного присутствия и присутствия военного типа в зоне безопасности

Миссия зафиксировала 1 боевую бронированную машину в подконтрольном правительству районе Луганской области, а также 1 боевую бронированную машину возле полигона в неподконтрольном правительству районе Донецкой области (подробнее см. таблицу ниже).

Противотанковые мины вблизи подконтрольного правительству Водяного и неподконтрольного правительству Гольмовского Донецкой области

15 ноября в поле ориентировочно в 2,5 км к юго-востоку от н. п. Водяное (подконтрольный правительству, 94 км к югу от Донецка) БПЛА СММ среднего радиуса действия в очередной раз зафиксировал 20 противотанковых мин (часть большего минного поля). По оценке, эти мины принадлежат Вооруженным силам Украины (для ознакомления с предыдущими наблюдениями в этом районе см. [Ежедневный отчет СММ от 1 декабря 2020 года](#)).

В тот же день примерно в 800 м к северу от н. п. Гольмовский (неподконтрольный правительству, 49 км к северо-востоку от Донецка) БПЛА СММ малого радиуса действия впервые зафиксировал 4 противотанковые мины, установленные между бетонными блоками поперек дороги местного значения. На обочине этой дороги ориентировочно в 250 м далее к северо-северо-востоку БПЛА зафиксировал еще 12 противотанковых мин (о которых сообщалось ранее в отчетах). По оценке, все эти

мины принадлежат вооруженным формированиям (для ознакомления с предыдущими наблюдениями в этом районе см. [Ежедневный отчет СММ от 10 сентября 2021 года](#)).

Усилия Миссии по содействию обеспечению функционирования и ремонта жизненно важных объектов гражданской инфраструктуры

СММ продолжала содействовать обеспечению функционирования Донецкой фильтровальной станции (ДФС; 15 км к северу от Донецка). Осуществляя мониторинг в двух местах около станции, наблюдатели слышали 4 взрыва неопределенного происхождения (по оценке, в радиусе 5 км от ДФС).

Миссия также осуществляла мониторинг ситуации с безопасностью в районе насосной станции вблизи н. п. Василевка (неподконтрольный правительству, 20 км к северу от Донецка).

Кроме того, СММ осуществляла мониторинг соблюдения локального режима прекращения огня для обеспечения возможности ремонта водопровода у н. п. Гладосово (подконтрольный правительству, 51 км к северо-востоку от Донецка).

Обстановка на КПВВ и соответствующих блокпостах

В Донецкой области Миссия отметила, что контрольный пункт въезда-выезда (КПВВ) вблизи н. п. Майорск (подконтрольный правительству, 45 км к северо-востоку от Донецка) был открыт.

В Луганской области СММ констатировала, что КПВВ в Станице Луганской и соответствующий блокпост вооруженных формирований южнее моста у Станицы Луганской были открыты, а пешеходы ожидали в очередях для прохода в обоих направлениях.

Наблюдатели отметили, что КПВВ у Золотого и в н. п. Счастье (подконтрольный правительству, 20 км к северу от Луганска) были открыты, однако соответствующие блокпосты вооруженных формирований южнее участка разведения в районе Золотого и в 3 км к юго-востоку от моста в Счастье были закрыты.

Примерно в 300 м к югу от КПВВ вблизи Золотого, недалеко от перекрестка автодороги Т1316 и дороги, ведущей к н. п. Золотое-4 (Родина; подконтрольный правительству, 62 км к западу от Луганска), команда Миссии видела, как 8 рабочих проводили земляные работы (некоторые управляли техникой) (для ознакомления с предыдущими наблюдениями в этом районе см. [Ежедневный отчет СММ от 16 ноября 2021 года](#)).

Миссия продолжила следить за ситуацией в Одессе, Львове, Ивано-Франковске, Харькове, Херсоне, Днепре, Черновцах и Киеве.

***Ограничение свободы передвижения и другие препятствия в выполнении мандата СММ**

Деятельность по мониторингу и свобода передвижения СММ ограничены из-за угроз в области безопасности, включая риски, связанные с наличием мин и неразорвавшихся боеприпасов, а

также другими препятствиями, которые ежедневно меняются. Мандат СММ предусматривает свободный и безопасный доступ по всей Украине. Все подписанты Минских соглашений согласились с необходимостью свободного и безопасного доступа, а также с тем, что ограничение свободы передвижения СММ является нарушением и что на подобные нарушения необходимо оперативно реагировать. Они также согласились с тем, что Совместный центр контроля и координации (СЦКК) должен содействовать такому реагированию и осуществлять общую координацию работ по разминированию. Однако вооруженные формирования в отдельных районах Донецкой и Луганской областей часто отказывают СММ в доступе к районам, прилегающим к неподконтрольным правительству участкам границы Украины (например, см. [Ежедневный отчет СММ от 15 ноября 2021 года](#)). Деятельность СММ в Донецкой и Луганской областях, по-прежнему оставалась ограниченной после того, как [23 апреля 2017 года вблизи Пришиба произошел инцидент, который привел к гибели человека](#). В связи с этим способность Миссии осуществлять наблюдение была по-прежнему ограничена.

Запрет доступа:

- На блокпосте вблизи н. п. Старомихайловка (неподконтрольный правительству, 15 км к западу от Донецка) 3 вооруженных члена вооруженных формирований не пропустили патруль Миссии на запад в направлении этого населенного пункта, сославшись на «соображения безопасности СММ». Во время пребывания на блокпосте наблюдатели видели, что его пересекали гражданские лица и транспортные средства.
- На блокпосте у н. п. Заиченко (неподконтрольный правительству, 93 км к югу от Донецка) 1 вооруженный член вооруженных формирований **вновь** не пропустил патруль Миссии на запад в направлении н. п. Пикузы (бывш. Коминтерново; неподконтрольный правительству, 92 км к югу от Донецка), сославшись на «соображения безопасности СММ».
- На блокпосте неподалеку от н. п. Крещатицкое (бывш. Красноармейское; неподконтрольный правительству, 86 км к югу от Донецка) 2 вооруженных члена вооруженных формирований **вновь** не пропустили патруль Миссии на запад в направлении н. п. Верхнешироковское (бывш. Октябрь; неподконтрольный правительству, 85 км к югу от Донецка), сославшись на «проведение инженерных работ в этом районе». Во время пребывания на блокпосте наблюдатели видели, что его пересекали гражданские лица и транспортные средства.

Регулярные ограничения на участках разведения сил и средств и из-за мин/неразорвавшихся боеприпасов:

- Не осуществив сплошное разминирование, извлечение неразорвавшихся боеприпасов и устранение других препятствий, стороны по-прежнему отказывали СММ в неограниченном доступе, а также в возможности передвигаться по отдельным дорогам, которые ранее были определены как важные для осуществления Миссией эффективного мониторинга и для передвижения гражданских лиц.

Другие препятствия⁶:

- 16 ноября БПЛА СММ дальнего радиуса действия подвергался воздействию помех сигналу GPS (по оценке, вследствие предположительного глушения) во время эксплуатационного полета над районами между н. п. Роганское (подконтрольный правительству, 79 км к северо-западу от Донецка) и н. п. Новоандреевка (подконтрольный правительству, 75 км к северо-западу от Донецка), между н. п. Зерновое (неподконтрольный правительству, 70 км к югу от Донецка) и н. п. Александровское (бывш. Розы Люксембург; неподконтрольный правительству, 90 км к юго-востоку от Донецка), а также между н. п. Николайполье (подконтрольный правительству, 61 км к северу от Донецка) и н. п. Новониколаевка (подконтрольный правительству, 71 км к северо-западу от Донецка). Пролетая над районами между Новоандреевкой и Зерновым, между Богдановкой и Петровским, а также между Петровским и Николайпольем этот БПЛА подвергался воздействию помех сигналу GPS (по оценке, вследствие глушения).
- БПЛА СММ среднего радиуса действия подвергался воздействию помех сигналу GPS (по оценке, вследствие вероятного глушения) во время двух полетов над районами вблизи подконтрольного правительству н. п. Волноваха (53 км к югу от Донецка).
- БПЛА СММ малого радиуса действия подвергались воздействию помех сигналу GPS (по оценке, вследствие предположительного глушения) во время тринадцати полетов: трижды над районами около подконтрольного правительству н. п. Дмитровка (43 км к северу от Луганска), дважды над районами вблизи подконтрольного правительству н. п. Попасная (69 км к западу от Луганска) и по одному разу над районами возле подконтрольных правительству н. п. Передельское (24 км к северо-западу от Луганска), н. п. Луганское (59 км к северо-востоку от Донецка) и н. п. Асланово (85 км к югу от Донецка), над участком разведения в районе н. п. Золотое (60 км к западу от Луганска) и вблизи неподконтрольных правительству н. п. Лобачево (13 км к востоку от Луганска), н. п. Пионерское (19 км к востоку от Луганска) и Луганска, а также над районами неподалеку от н. п. Первомайское (подконтрольный правительству, 17 км к северо-западу от Донецка) для проведения оценки мест огневого поражения в н. п. Невельское (подконтрольный правительству, 18 км к северо-западу от Донецка) и вблизи него.

⁶ Упомянутые в данном разделе помехи сигналу (случаи предположительного глушения и глушения) могли создавать из любого места в радиусе десятков километров от местоположения БПЛА.

Таблица вооружений

Вооружение, размещенное в нарушение линий отвода

Дата	К-во единиц вооружения	Вид вооружения	Место	Источник наблюдения
подконтрольные правительству районы				
15.11.2021	1	зенитный ракетный комплекс (9К33 «Оса»)	вблизи жилого района н. п. Вискрива (76 км к западу от Луганска)	БПЛА дальнего радиуса действия

Таблица признаков военного присутствия и присутствия военного типа в зоне безопасности⁷

Дата	К-во	Вид	Место	Источник наблюдения
подконтрольные правительству районы				
16.11.2021	1	бронетранспортер (неустановленного типа)	вблизи н. п. Попасная (69 км к западу от Луганска)	патруль
неподконтрольные правительству районы				
15.11.2021	1	боевая бронированная машина (неустановленного типа)	у полигона вблизи н. п. Софиевка (бывш. Карло-Марксово; 40 км к северо-востоку от Донецка)	БПЛА дальнего радиуса действия

⁷ Упомянутая в этом разделе техника не подпадает под действие Минских соглашений об отводе вооружений.

Таблица нарушений режима прекращения огня по состоянию на 16 ноября 2021 года⁸

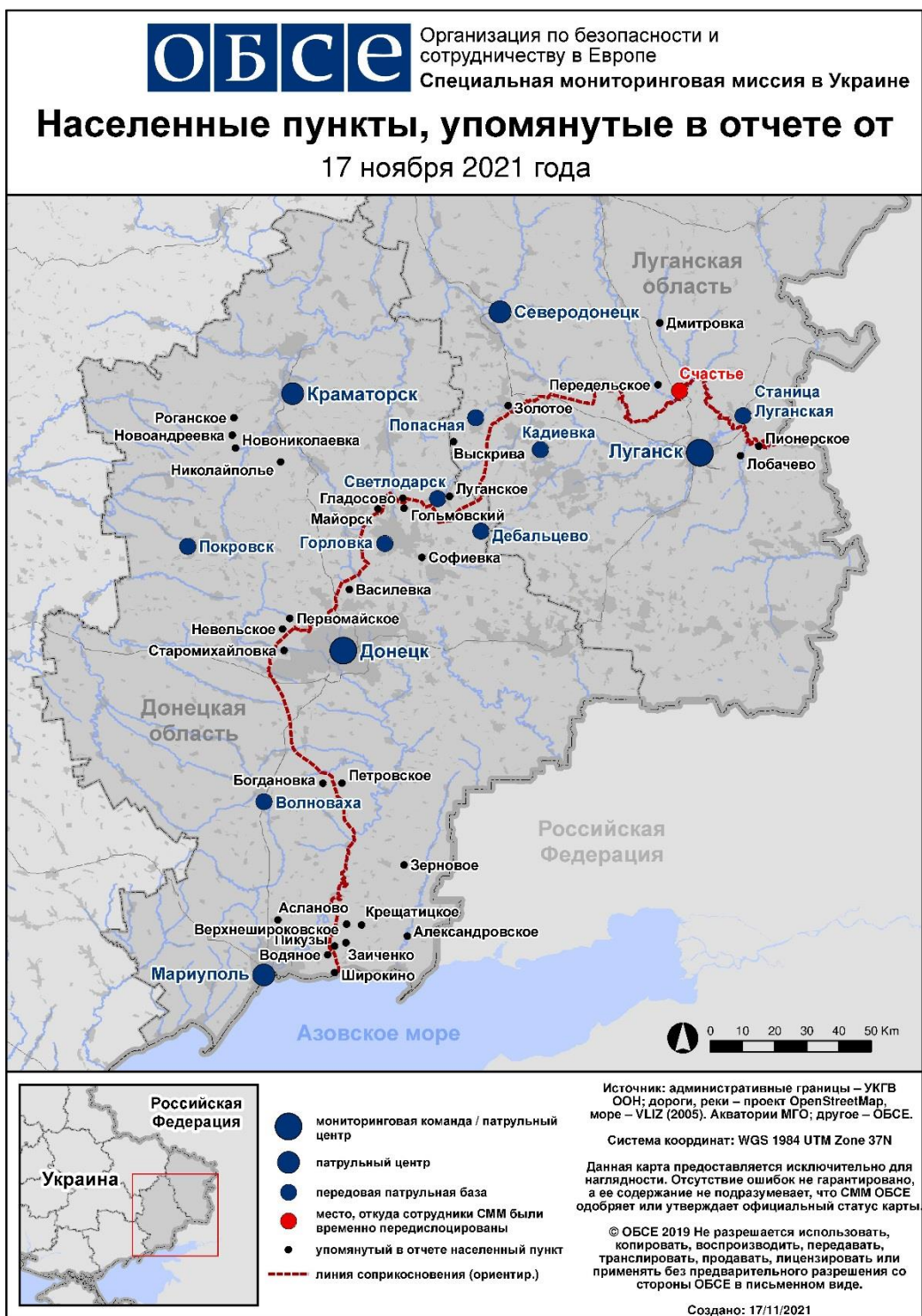
Месторасположение СММ	Место события	Способ	К-во	Наблюдение	Описание	Вооружение	Дата, время
камера СММ в 2 км к В от н. п. Богдановка (подконтрольный правительству, 41 км к ЮЗ от Донецка)	4–6 км к ВЮВ	зафиксировала	1	Взрыв	неопределенного происхождения (по оценке, вне участка разведения в районе Петровского)	Н/Д	15.11, 20:39
	1–3 км к ВЮВ	зафиксировала	1	Н/Д боеприпас	ЮЗ–СВ (по оценке, на участке разведения в районе Петровского)	Н/Д	16.11, 01:43
	3–5 км к ВЮВ	зафиксировала	4	Н/Д боеприпас	выпущенный(-ая) вверх (определить, на участке разведения в районе Петровского или за его пределами, не представлялось возможным)	Н/Д	16.11, 02:06
	3–5 км к ВЮВ	зафиксировала	29	Н/Д боеприпас	ЮЗ–СВ (определить, на участке разведения в районе Петровского или за его пределами, не представлялось возможным)	Н/Д	16.11, 02:06
	3–5 км к ВЮВ	зафиксировала	7	Н/Д боеприпас	С–Ю (определить, на участке разведения в районе Петровского или за его пределами, не представлялось возможным)	Н/Д	16.11, 02:06
камера СММ на шахте «Октябрьская» (неподконтрольная правительству, 9 км к СЗ от центра Донецка)	2–4 км к ЗЮЗ	зафиксировала	1	Взрыв	взрыв в воздухе	Н/Д	15.11, 19:19
	2–4 км к ЗЮЗ	зафиксировала	1	Взрыв	неопределенного происхождения	Н/Д	15.11, 19:19
	2–4 км к ЗЮЗ	зафиксировала	1	Взрыв	неопределенного происхождения	Н/Д	15.11, 19:21
	2–4 км к ЗЮЗ	зафиксировала	1	Взрыв	взрыв в воздухе	Н/Д	15.11, 19:21
	1–2 км к ЗЮЗ	зафиксировала	1	Н/Д боеприпас	ССВ–ЮЮЗ	Н/Д	15.11, 19:36
	1–2 км к ЗЮЗ	зафиксировала	2	Н/Д боеприпас	СВ–ЮЗ	Н/Д	15.11, 20:52
	1–2 км к З	зафиксировала	1	Н/Д боеприпас	СВ–ЮЗ	Н/Д	15.11, 22:37
	2–4 км к З	зафиксировала	1	взрыв	неопределенного происхождения	Н/Д	16.11, 18:39
	2–4 км к З	зафиксировала	2	вспышка дульного пламени		Н/Д	16.11, 18:45
	2–4 км к З	зафиксировала	2	взрыв	неопределенного происхождения	Н/Д	16.11, 18:45
2–4 км к ЗЮЗ	зафиксировала	5	вспышка дульного пламени		Н/Д	16.11, 18:51	
камера СММ в н. п. Петровское (неподконтрольный правительству, 41 км к Ю от Донецка)	3–5 км к ЗСЗ	зафиксировала	46	Н/Д боеприпас	Ю–С (по оценке, вне участка разведения)	Н/Д	15.11, 23:58
камера СММ в 1 км к ЮЗ от н. п. Широкино (подконтрольный правительству, 100 км к Ю от Донецка)	4–6 км к С	зафиксировала	28	Н/Д боеприпас	В–З	Н/Д	15.11, 19:08
	4–6 км к С	зафиксировала	1	осветительная ракета	выпущенный(-ая) вверх	Н/Д	15.11, 19:21
	4–6 км к С	зафиксировала	1	взрыв	неопределенного происхождения	Н/Д	15.11, 19:21
	4–6 км к С	зафиксировала	1	взрыв	неопределенного происхождения	Н/Д	15.11, 19:30
	3–5 км к С	зафиксировала	3	Н/Д боеприпас	ЗЮЗ–ВСВ	Н/Д	15.11, 20:02
	3–5 км к С	зафиксировала	6	Н/Д боеприпас	ЗЮЗ–ВСВ	Н/Д	15.11, 20:03
	3–5 км к С	зафиксировала	12	Н/Д боеприпас	ЗЮЗ–ВСВ	Н/Д	15.11, 22:04
	4–6 км к С	зафиксировала	1	взрыв	неопределенного происхождения	Н/Д	15.11, 20:05
	3–5 км к С	зафиксировала	11	Н/Д боеприпас	ЗЮЗ–ВСВ	Н/Д	15.11, 20:06
	3–5 км к С	зафиксировала	8	Н/Д боеприпас	ЗЮЗ–ВСВ	Н/Д	15.11, 20:18
	3–5 км к С	зафиксировала	1	взрыв	неопределенного происхождения	Н/Д	15.11, 20:31
	4–6 км к С	зафиксировала	1	осветительная ракета	выпущенный(-ая) вверх	Н/Д	15.11, 22:00
	3–5 км к С	зафиксировала	1	взрыв	неопределенного происхождения	Н/Д	15.11, 22:03
	2–4 км к ССВ	зафиксировала	10	Н/Д боеприпас	ЮЗ–СВ	Н/Д	15.11, 22:07
	4–6 км к С	зафиксировала	15	Н/Д боеприпас	ЮВ–СЗ	Н/Д	16.11, 17:28
	4–6 км к С	зафиксировала	1	Н/Д боеприпас	ЗЮЗ–ВСВ	Н/Д	16.11, 17:29

⁸ В таблице указаны исключительно нарушения режима прекращения огня, зафиксированные непосредственно патрулями Миссии или камерами СММ, а также те случаи, которые Миссия оценивает как учения с боевой стрельбой, контролируемые подрывы и т. п. Указанные детали, а именно: расстояние, направление, тип оружия и т. д., основаны на оценках, сделанных наблюдателями на местах и специалистами по техническому мониторингу, и необязательно всегда являются точными. Надпись «нет данных» (Н/Д) означает, что СММ не смогла подтвердить информацию из-за расстояния, погодных условий, технических ограничений и/или по другим причинам. Одни и те же самые, по оценке СММ, нарушения режима прекращения огня, зафиксированные параллельно несколькими патрулями/камерами, отражаются в таблице только один раз.

Месторасположение СММ	Место события	Способ	К-во	Наблюдение	Описание	Вооружение	Дата, время
	4–6 км к С	зафиксировала	3	Н/Д боеприпас	ЗЮЗ–ВСВ	Н/Д	16.11, 17:30
	4–6 км к С	зафиксировала	3	Н/Д боеприпас	ЮВ–СЗ	Н/Д	16.11, 17:45
	4–6 км к С	зафиксировала	1	Н/Д боеприпас	ЮЗ–СВ	Н/Д	16.11, 17:45
	4–6 км к С	зафиксировала	2	Н/Д боеприпас	ЗЮЗ–ВСВ	Н/Д	16.11, 17:46
	4–6 км к С	зафиксировала	2	Н/Д боеприпас	ЗЮЗ–ВСВ	Н/Д	16.11, 18:18
	4–6 км к С	зафиксировала	1	Н/Д боеприпас	ЗЮЗ–ВСВ	Н/Д	16.11, 18:19
	4–6 км к С	зафиксировала	2	Н/Д боеприпас	ЗЮЗ–ВСВ	Н/Д	16.11, 18:20
	4–6 км к С	зафиксировала	1	Н/Д боеприпас	ЗЮЗ–ВСВ	Н/Д	16.11, 18:23
	2–4 км к С	зафиксировала	1	взрыв	неопределенного происхождения	Н/Д	16.11, 18:23
	4–6 км к С	зафиксировала	1	Н/Д боеприпас	ЗЮЗ–ВСВ	Н/Д	16.11, 18:35
камера СММ в н. п. Светлодарск (подконтрольный правительству, 57 км к СВ от Донецка)	3–5 км к ЮВ	зафиксировала	1	Н/Д боеприпас	ССЗ–ЮЮВ	Н/Д	16.11, 18:12
	3–5 км к ЮВ	зафиксировала	5	Н/Д боеприпас	ЮЮЗ–ССВ	Н/Д	16.11, 18:13
	3–5 км к ЮВ	зафиксировала	1	Н/Д боеприпас	ССЗ–ЮЮВ	Н/Д	16.11, 18:13
	3–5 км к ЮВ	зафиксировала	2	Н/Д боеприпас	ССЗ–ЮЮВ	Н/Д	16.11, 18:14
примерно 2 км к ЮЮВ от н. п. Каменка (подконтрольный правительству, 20 км к С от Донецка)	2 км к Ю	слышали	1	взрыв	неопределенного происхождения	Н/Д	16.11, 08:55
ЮВ окраина н. п. Авдеевка (подконтрольный правительству, 17 км к С от Донецка)	2–3 км к ЮВ	слышали	1	взрыв	неопределенного происхождения	Н/Д	16.11, 08:54
В часть н. п. Авдеевка (подконтрольный правительству, 17 км к С от Донецка)	3–5 км к ЮВ	слышали	1	взрыв	неопределенного происхождения	Н/Д	16.11, 10:35
	3–5 км к ЮВ	слышали	1	взрыв	неопределенного происхождения	Н/Д	16.11, 10:45
примерно 1 км к СЗ от н. п. Верхнеторское (подконтрольный правительству, 23 км к СВ от Донецка)	2–3 км к В	слышали	5	выстрел		стрелковое оружие	16.11, 11:45–11:55
примерно 1 км к З от н. п. Кодема (подконтрольный правительству, 57 км к СВ от Донецка)	4–5 км к З	слышали	4	взрыв	неопределенного происхождения	Н/Д	16.11, 12:56–12:57
	4–6 км к ЮВ	слышали	1	взрыв	неопределенного происхождения	Н/Д	16.11, 13:21
н. п. Бойковское (бывш. Тельманово; неподконтрольный правительству, 67 км к ЮВ от Донецка)	2–3 км к В	слышали	6	взрыв	неопределенного происхождения	Н/Д	16.11, 10:10
примерно 500 м к СВ от н. п. Лебединское (подконтрольный правительству, 99 км к Ю от Донецка)	2–3 км к ВСВ	слышали	6	очередь		крупнокалиберный пулемет	16.11, 11:54
	3–4 км к ВСВ	слышали	2	взрыв	неопределенного происхождения	Н/Д	16.11, 11:59
	2–3 км к ВСВ	слышали	5	очередь		стрелковое оружие	16.11, 12:06–12:10
н. п. Орловское (подконтрольный правительству, 82 км к Ю от Донецка)	3–5 км к В	слышали	3	очередь		стрелковое оружие	16.11, 12:12
	5–6 км к ССВ	слышали	25	взрыв	неопределенного происхождения	Н/Д	16.11, 12:30–12:36
н. п. Павлополь (подконтрольный правительству, 84 км к Ю от Донецка)	2–3 км к С	слышали и видели	1	взрыв	неопределенного происхождения	Н/Д	16.11, 13:30
С окраина н. п. Попасная (подконтрольный правительству, 69 км к З от Луганска)	3–5 км к ЮЮВ	слышали	9	очередь	выстрел	крупнокалиберный пулемет	15.11, 23:05
	3–5 км к ЮЮВ	слышали	3	очередь	выстрел	крупнокалиберный пулемет	15.11, 23:12
	3–5 км к ЮЮВ	слышали	8	очередь	выстрел	крупнокалиберный пулемет	16.11, 02:19
примерно 700 м к СВ от В окраины н. п. Катериновка (подконтрольный правительству, 64 км к З от Луганска)	2–3 км к В	слышали	3	взрыв	неопределенного происхождения (по оценке, вне участка разведения в районе Золотого)	Н/Д	16.11, 11:19
	2–3 км к В	слышали	1	очередь	неопределенного происхождения (по оценке, вне участка разведения в районе Золотого)	крупнокалиберный пулемет	16.11, 11:19

Месторасположение СММ	Место события	Способ	К-во	Наблюдение	Описание	Вооружение	Дата, время
н. п. Золотое (подконтрольный правительству, 60 км к 3 от Луганска)	3–4 км к ЮЮЗ	слышали	7	взрыв	неопределенного происхождения (по оценке, на участке разведения)	Н/Д	16.11, 12:45–12:56
С окраина н. п. Орехово (подконтрольный правительству, 57 км к СЗ от Луганска)	1,5–2 км к В	слышали	5	очередь	неопределенного происхождения	стрелковое оружие	16.11, 10:48
	1,5–2 км к В	слышали	1	взрыв	неопределенного происхождения	Н/Д	16.11, 10:48
примерно 300 м к С от 3 окраины н. п. Старый Айдар (подконтрольный правительству, 20 км к СЗ от Луганска)	10–15 км к ЗЮЗ	слышали	3	взрыв	неопределенного происхождения	Н/Д	16.11, 12:52–12:53
примерно 700 м к С от н. п. Первомайск (неподконтрольный правительству, 58 км к 3 от Луганска)	8–10 км к С	слышали	4	взрыв	неопределенного происхождения	Н/Д	16.11, 10:43–11:01
	3–5 км к С	слышали	3	взрыв	неопределенного происхождения (по оценке, вне участка разведения в районе Золотого)	Н/Д	16.11, 10:43–11:01
	3–5 км к С	слышали	6	взрыв	разрыв (по оценке, вне участка разведения в районе Золотого)	АГС	16.11, 11:18
	15–18 км к С	слышали	7	взрыв	неопределенного происхождения	Н/Д	16.11, 12:05
В часть н. п. Первомайск (неподконтрольный правительству, 58 км к 3 от Луганска)	8–10 км к Ю	слышали	15	очередь	неопределенного происхождения	крупнокалиберный пулемет	16.11, 13:17
н. п. Первомайск (неподконтрольный правительству, 58 км к 3 от Луганска)	8–12 км к ЮЗ	слышали	8	взрыв	неопределенного происхождения	Н/Д	16.11, 12:40–12:54
н. п. Золотое-5 (Михайловка; неподконтрольный правительству, 61 км к СЗ от Луганска)	5–6 км к С	слышали	13	взрыв	неопределенного происхождения (по оценке, вне участка разведения в районе Золотого)	Н/Д	16.11, 09:52–10:05
	5–6 км к С	слышали	6	очередь	неопределенного происхождения (по оценке, вне участка разведения в районе Золотого)	крупнокалиберный пулемет	16.11, 09:52–10:05
	4–5 км к СВ	слышали	3	выстрел	неопределенного происхождения (по оценке, вне участка разведения в районе Золотого)	стрелковое оружие	16.11, 09:52–10:05
	4–5 км к СВ	слышали	4	выстрел	неопределенного происхождения (по оценке, вне участка разведения в районе Золотого)	стрелковое оружие	16.11, 10:15
СЗ окраина н. п. Голубовка (неподконтрольный правительству, 51 км к 3 от Луганска)	8–10 км к ССВ	слышали	3	взрыв	неопределенного происхождения	Н/Д	16.11, 12:30–12:32
	8–10 км к ЗЮЗ	слышали	13	взрыв	неопределенного происхождения (по оценке, вне участка разведения в районе Золотого)	Н/Д	16.11, 12:34–12:43
	8–10 км к ЗЮЗ	слышали	18	взрыв	неопределенного происхождения (по оценке, вне участка разведения в районе Золотого)	Н/Д	16.11, 12:44–12:57
	10–12 км к ЮЗ	слышали	2	взрыв	неопределенного происхождения	Н/Д	16.11, 13:00–13:05

Карта Донецкой и Луганской областей⁹



⁹ По решению Постоянного совета №1117 от 21 марта 2014 года, СММ базируется в десяти городах по всей Украине (Херсон, Одесса, Львов, Ивано-Франковск, Харьков, Донецк, Днепр, Черновцы, Луганск и Киев). Эта карта восточной Украины предназначена для иллюстративных целей. На ней указаны населенные пункты, упомянутые в отчете, а также те, где находятся офисы СММ (мониторинговые команды, патрульные центры и передовые патрульные базы) в Донецкой и Луганской областях. (Красным цветом выделена передовая патрульная база, с которой сотрудники СММ были временно передислоцированы на основании рекомендаций экспертов по безопасности из некоторых государств-участников ОБСЕ и с учетом требований СММ по безопасности. Миссия использует эти помещения в светлое время суток, а также патрулирует в этом населенном пункте днем).