

# Щоденний звіт № 258/2021

від 3 листопада 2021 року<sup>1</sup>

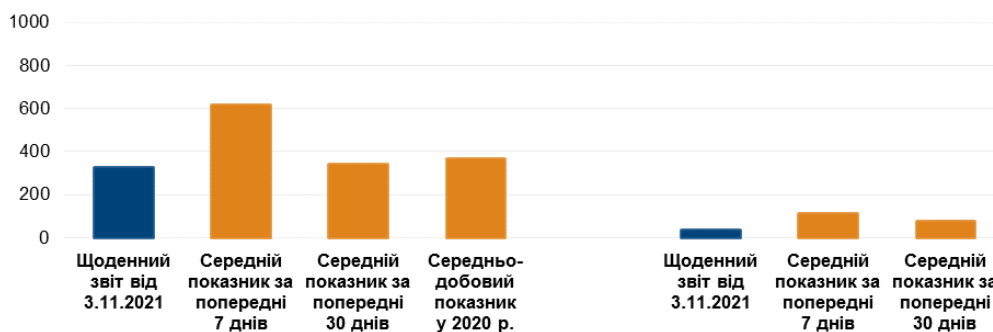
## Короткий виклад

- У Донецькій області СММ зафіксувала 248 порушень режиму припинення вогню, зокрема 31 вибух. За попередній звітний період у цій області зафіксовано 524 порушення.
- У Луганській області Місія зафіксувала 76 порушень режиму припинення вогню, зокрема 3 вибухи. За попередній звітний період у цій області зафіксовано 66 порушень.
- Спостерігачі виявили пошкодження системи відеоспостереження СММ у підконтрольному урядові Гранітному Донецької області.
- Місія уточнювала інформацію про нещодавні пошкодження цивільних об'єктів у підконтрольних урядові Гранітному Донецької області та Трьохізбенці Луганської області.
- Місія продовжувала здійснювати моніторинг на ділянках розведення сил і засобів у районах Станиці Луганської, Золотого й Петрівського, зафіксувавши 4 порушення режиму припинення вогню в межах ділянки розведення в районі Петрівського.
- СММ сприяла встановленню локального режиму припинення вогню та здійснювала моніторинг його дотримання для забезпечення функціонування життєво важливих об'єктів цивільної інфраструктури.
- Місія продовжувала спостерігати за ситуацією з цивільним населенням, зокрема на 3 КПВВ, а також на 4 відповідних блокпостах збройних формувань у Донецькій і Луганській областях.
- СММ здійснювала моніторинг безпекової ситуації на сході та південному сході Херсонської області.
- Спостерігачі здійснювали моніторинг масового зібрання в Києві.
- Свободу пересування Місії і далі обмежували, зокрема на блокпостах збройних формувань поблизу ділянок розведення в районах Золотого та Петрівського, а також у невідконтрольних урядові пункті пропуску й на залізничній станції поблизу Вознесенівки Луганської області. БПЛА СММ знову зазнавали ймовірного глушіння та глушіння сигналу\*.

## Порушення режиму припинення вогню<sup>2</sup>

К-ть зафіксованих порушень режиму припинення вогню<sup>3</sup>

К-ть зафіксованих вибухів<sup>4</sup>



<sup>1</sup> На основі інформації, що надійшла від моніторингових команд станом на 19:30 2 листопада 2021 року (за східноєвропейським часом).

<sup>2</sup> Детальнішу інформацію про всі випадки порушення режиму припинення вогню, а також мапи Донецької та Луганської областей, де відмічені всі згадані у звіті місця, представлено в додатку.

<sup>3</sup> У тому числі вибухи.

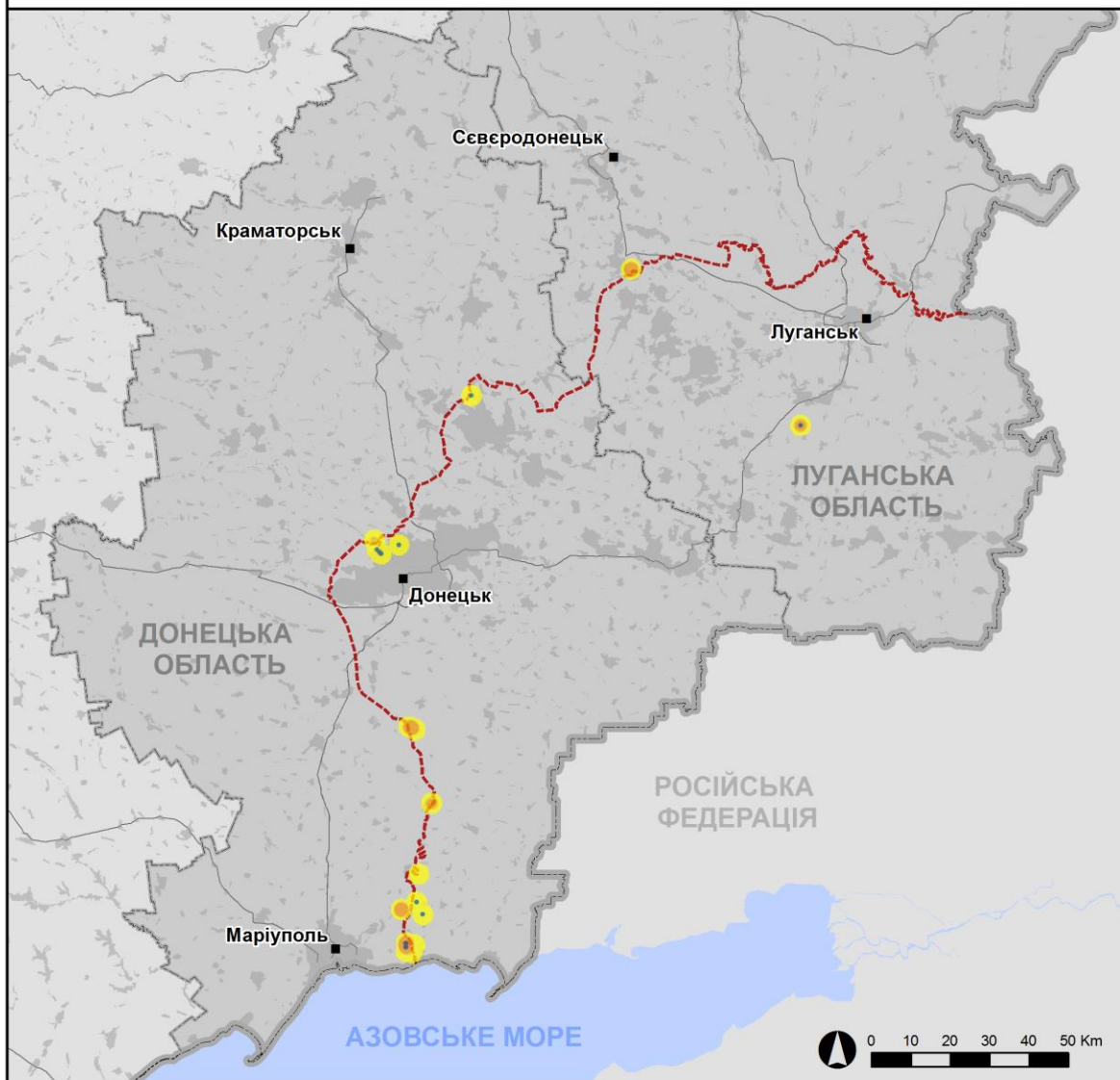
<sup>4</sup> У тому числі внаслідок вогню з озброєння невстановленого типу.

## Мапа з зафіксованими порушеннями режиму припинення вогню



Організація з безпеки та співробітництва в Європі  
Спеціальна моніторингова місія в Україні

### Зафіксовані СММ порушення режиму припинення вогню 2 листопада 2021 р.



#### Концентрація порушень режиму припинення вогню

- Висока
- Низька

- Вибух
- Населений пункт
- Лінія зіткнення (орієнт.)

Джерела: адміністративні кордони — УКГП ООН; дороги, річки — проект OpenStreetMap; море — VLIZ (2005). Акваторії МГО, інше — ОБСЄ.

Система координат: WGS 1984 UTM Zone 37N

Ця мапа надається винятково для наочності. Відсутність помилок у мапі не гарантується, а її зміст не означає, що СММ ОБСЄ затверджує або ухвалює офіційний статус мапи.

© СММ ОБСЄ 2019 Не дозволяється використовувати, копіювати, відтворювати, передавати, транслювати, продавати, ліцензувати або застосовувати без попереднього дозволу з боку ОБСЄ у письмовому вигляді.  
Створено: 03/11/2021

У Донецькій області СММ зафіксувала 248 порушень режиму припинення вогню, зокрема 31 вибух невизначеного походження. Більшість порушень сталася в районах на північ і північно-північний схід від н. п. Широкине (підконтрольний урядові, 100 км на південь від Донецька), а також на західно-північний захід від ділянки розведення в районі н. п. Петрівське (непідконтрольний урядові, 41 км на південь від Донецька) (див. нижче). За [попередній звітний період](#) в області зафіксовано 524 порушення режиму припинення вогню (більшість також сталася в районах поблизу Широкиного та ділянки розведення в районі Петрівського).

У Луганській області Місія зафіксувала 76 порушень режиму припинення вогню, зокрема 3 вибухи невизначеного походження, які сталися в районі на північ від ділянки розведення в районі н. п. Золоте (підконтрольний урядові, 60 км на захід від Луганська) та на полігоні біля н. п. Круглик (непідконтрольний урядові, 31 км на південний захід від Луганська). У другому випадку порушення, за оцінкою, були пов'язані з навчаннями з бойовою стрільбою поза зоною безпеки. За [попередній звітний період](#) в області зафіксовано 66 порушень режиму припинення вогню.

Після засідання Тристоронньої контактної групи 22 липня 2020 року, на якому була досягнута домовленість про Заходи з посилення режиму припинення вогню, починаючи з 00:01 27 липня 2020 року і до кінця звітнього періоду СММ зафіксувала щонайменше 72 279 порушень режиму припинення вогню в Донецькій і Луганській областях (зокрема 19 427 вибухів, 16 125 невизначених боеприпасів у польоті, 355 спалахів дульного полум'я, 304 освітлювальні ракети, а також щонайменше 36 068 черг і пострілів).

### **Спостерігачі виявили пошкодження системи відеоспостереження СММ у підконтрольному урядові Гранітному Донецької області**

У місці розташування камери СММ у Гранітному при проведенні планового технічного обслуговування спостерігачі помітили, що комплекс камер відеоспостереження було пошкоджено (за оцінкою, нещодавно в результаті, ймовірно, обстрілу). Команда Місії зафіксувала приблизно 10 пробоїн у металевому корпусі камери та пластмасових частинах зовнішньої електричної панелі, що лежали на землі, а в кабіні причепа, на якому встановлено комплекс камер відеоспостереження, та шасі причепа — подряпину та пробоїну. Крім того, спостерігачі виявили осколки на кабіні, невідомий металевий предмет під причепом, а також обірваний кабель датчика рівня палива дизельного генератора. Приблизно за 1,5 м від причепа вони бачили заглиблення від вогневого ураження в землі поруч із металевим парканом навколо місця розташування камери. Визначити тип застосованого озброєння чи напрямок вогню не вдалося.

Команда СММ не зафіксувала жодних пошкоджень самих трьох камер комплексу відеоспостереження, і всі вони, як і раніше, перебувають у робочому стані (також див. [Оперативний звіт СММ № 24/2021](#)).

### **Місія уточнювала інформацію про пошкодження цивільних об'єктів у підконтрольних урядові Гранітному Донецької області та Трьохізбенці Луганської області**

1 листопада спостерігачі уточнювали інформацію про пошкодження 2 житлових цивільних об'єктів на східній околиці н. п. Гранітне (підконтрольний урядові, 60 км на південь від Донецька).

У городі приблизно за 20 м на східно-північний схід від одноповерхового житлового будинку на вул. Воропаєва, 16, спостерігачі бачили вирву (діаметром орієнтовно 2 м), у якій були металеві фрагменти (за оцінкою, осколки). На відстані близько 3 м на північ від вирви команда Місії бачила пошкодження 3-метрової секції паркану з сітки та гілок дерева, яке росте поблизу.

Крім того, спостерігачі бачили приблизно 20 пробоїн у західній цегляній стіні споруди орієнтовно за 20 м на південний захід від зазначеної вище вирви і на відстані близько 10 м на південний схід від згаданого будинку. За оцінкою, вирва та пошкодження виникли нещодавно внаслідок розриву, ймовірно, 120-мм мінометної міни та розльоту осколків.

За тією ж адресою, у саду південніше згаданого будинку, команда СММ бачила вирву (діаметром приблизно 3 м). Спостерігачі також бачили зруйнований курник. За оцінкою, вирва та пошкодження виникли нещодавно внаслідок розриву, ймовірно, 122-мм артилерійського снаряда, випущеного з північно-східного напрямку.

Орієнтовно за 25 м далі на південний захід, на вул. Воропаєва, 18, спостерігачі бачили, як 2 робітники (чоловіки 30–39 років) замінювали пошкоджені листи шиферу на одноповерховому житловому будинку. Команда Місії також бачила приблизно 10 пробоїн (діаметром 3–9 см) у північно-східній стіні прилеглої до будинку споруди, орієнтовно за 15 м на південний захід від зазначеної вирви.

28 та 30 жовтня спостерігачі уточнювали інформацію про пошкодження цивільних об'єктів у житловому районі на північно-західній околиці н. п. Трьохізбенка (підконтрольний урядові, 32 км на північний захід від Луганська), які, за повідомленнями, з'явилися 27 жовтня.

30 жовтня у провулку Сосновому безпілотний літальний апарат (БПЛА) СММ малого радіуса дії зафіксував пошкодження північно-західного бетонного кута гаража північніше одноповерхового житлового будинку, пошкодження північної бетонної стіни гаража, а також частково обвалену покрівельну балку. Усередині теплиці приблизно за 70 м на східно-південний схід від будинку цей БПЛА виявив вирву в м'якому ґрунті. Приблизно за 10 м далі на східно-північний схід цей БПЛА також виявив вирву всередині іншої теплиці.

За оцінкою, вирви та пошкодження виникли нещодавно, однак визначити тип застосованого озброєння чи напрямок вогню не вдалося.

Того ж дня в радіусі 200 м від зазначеного будинку цей БПЛА виявив 13 вирв, які, за оцінкою, виникли нещодавно внаслідок розривів, ймовірно, 122-мм артилерійських снарядів, випущених із невстановленого напрямку.

#### **Ділянки розведення в районах Станиці Луганської, Золотоного й Петрівського<sup>5</sup>**

У межах ділянки розведення в районі н. п. Станиця Луганська (підконтрольний

---

<sup>5</sup> Розведення передбачено Рамковим рішенням Тристоронньої контактної групи про розведення сил і засобів від 21 вересня 2016 року.

урядові, 16 км на північний схід від Луганська) спостерігачі бачили 7 членів збройних формувань (з нарукавними пов'язками з написом «СЦКК») південніше відремонтованого прольоту мосту біля Станиці Луганської (15 км на північний схід від Луганська).

Патрулюючи орієнтовно за 3 км на північ від н. п. Первомайськ (непідконтрольний урядові, 58 км на захід від Луганська), команда Місії чула 48 пострілів зі стрілецької зброї приблизно за 3–5 км на північно-північний схід (за оцінкою, поза ділянкою розведення в районі Золотого, але в межах 5 км від її краю).

Перебуваючи на цій ділянці, приблизно за 450 м на північ від її південного краю, спостерігачі бачили 3 ящики, [про які повідомлялося раніше в звітах](#), поперек автошляху Т1316 (за оцінкою, ящики для боєприпасів). Крім того, члени патруля СММ [знову](#) бачили металевий ящик (за оцінкою, ящик для боєприпасів) на західному узбіччі автошляху, приблизно за 70 м на південно-південний схід від шляхопроводу над залізничним полотном і за 1 км на південь від північного краю ділянки. Команда Місії залишила цей район, прямуючи на північ\*.

На південному краї ділянки розведення член збройних формувань (з нарукавною пов'язкою з написом «СЦКК») не пропустив патруль СММ углиб ділянки, пославшись на «міркування безпеки Місії»\*.

Біля блокпоста збройних формувань південніше ділянки розведення спостерігачі бачили 8 членів збройних формувань (з нарукавними пов'язками з написом «СЦКК»). Команда Місії знову бачила 7 раніше зафіксованих контейнерів, розміщених південніше південного краю ділянки розведення та на самій ділянці. Команда СММ [знову](#) відзначила, що шлагбауми, розміщені поперек автодороги Т1316 на південному краю ділянки, були закритими.

Увечері 1 і в ніч із 1 на 2 листопада камера СММ у Петрівському зафіксувала 29 невизначених боєприпасів, що пролетіли орієнтовно за 100–300 м на захід і 0,5–3 км на західно-північний захід (визначити, у межах ділянки розведення в районі **Петрівського** чи за її межами, не вдалося), а також 27 невизначених боєприпасів у польоті й 1 спалах дульного полум'я приблизно за 0,5–3 км на західно-північний захід (за оцінкою, поза ділянкою розведення, але в межах 5 км від її краю). Увечері 2 листопада ця камера зафіксувала 4 невизначені боєприпаси, що пролетіли приблизно за 0,5–1 км на західно-північний захід (за оцінкою, у межах ділянки розведення).

Упродовж дня 2 листопада, здійснюючи моніторинг у двох місцях поблизу ділянки розведення, спостерігачі констатували там спокійну ситуацію.

## Відведення озброєння

СММ продовжувала здійснювати моніторинг відведення озброєння, передбаченого Меморандумом, а також Комплексом заходів і Доповненням до нього.

За лініями відведення, але поза виділеними місцями зберігання озброєння Місія зафіксувала 42 танки, 14 гаубиць, 8 реактивних систем залпового вогню, 6 протитанкових гармат, 6, ймовірно, мінометів і 2 зенітні ракетні комплекси на двох залізничних станціях і двох об'єктах у підконтрольних урядові районах Донецької



області, а також 10 танків на полігоні в непідконтрольному урядові районі Луганської області (детальніше див. таблицю нижче).

### **Ознаки військової присутності та присутності військового типу в зоні безпеки**

Місія зафіксувала 13 бойових броньованих машин обабіч лінії зіткнення в Донецькій області, зокрема в межах і поблизу двох житлових кварталів у підконтрольних урядові районах, а також на полігоні в непідконтрольному урядові районі (детальніше див. таблицю нижче).

### **Невибухлі боєприпаси поблизу Веселого та роботи з розмінування біля Новолуганського Донецької області**

Поблизу східної околиці н. п. Веселе (непідконтрольний урядові, 9 км на північний захід від Донецька) команда СММ виявила невибухлий боєприпас (про який не повідомлялося раніше), що застряг а асфальтовому дорожньому покритті дороги місцевого значення. За оцінкою, це була 82-мм мінометна міна.

Орієнтовно за 2 км на північ від н. п. Новолуганське (підконтрольний урядові, 53 км на північний схід від Донецька) спостерігачі бачили, як приблизно 20 співробітників (невстановлених статі та віку) міжнародної організації проводили розмінування в полі на захід від автошляху С050324.

### **Зусилля СММ зі сприяння забезпеченню функціонування життєво важливих об'єктів цивільної інфраструктури**

Місія і далі сприяла забезпеченню функціонування Донецької фільтрувальної станції (ДФС; 15 км на північ від Донецька).

### **Ситуація на КПВВ і відповідних блокпостах**

У Донецькій області команда СММ зауважила, що відповідний блокпост збройних формувань біля н. п. Оленівка (непідконтрольний урядові, 23 км на південний захід від Донецька) був закритим для переміщення цивільних осіб і транспортних засобів.

У Луганській області Місія констатувала, що контрольний пункт в'їзду-виїзду (КПВВ) у Станиці Луганській і відповідний блокпост збройних формувань південніше мосту біля Станиці Луганської були відкритими, а пішоходи очікували в чергах на перехід в обох напрямках.

СММ відзначила, КПВВ біля Золотого та в н. п. Щастя (підконтрольний урядові, 20 км на північ від Луганська) були відкритими, однак відповідні блокпости збройних формувань південніше ділянки розведення в районі Золотого та за 3 км на південний схід від мосту в Щасті були закритими. На останньому блокпості команда Місії бачила 5 протитанкових їжаків ([про які повідомлялося раніше у звіті](#)), які перекривали смуги руху автошляху Н21 в обох напрямках.

### Прикордонні райони, які не контролюються урядом<sup>6</sup>

Перебуваючи на залізничній станції «Червона Могила» у н. п. Вознесенівка (кол. Червонопартизанськ; 65 км на південний схід від Луганська) упродовж приблизно 13 хвилин, спостерігачі бачили орієнтовно 50 нерухомих вантажних вагонів і 18 нерухомих цистерн для перевезення пального. Член збройних формувань сказав патрулю Місії залишити цей район\*.

Перебуваючи в пункті пропуску на кордоні поблизу Вознесенівки упродовж близько 4 хвилин спостерігачі бачили, що до України заїхав 1 автомобіль і ввійшли 2 особи (чоловік і жінка 20–29 і 30–39 років), а з України виїхали 2 автомобілі (обидва з табличками «ЛНР»). Після прибуття патруля СММ член збройних формувань сказав спостерігачам залишити цей район\*.

### Безпекова ситуація на сході та південному сході Херсонської області

У період між 31 жовтня та 2 листопада Місія здійснювала моніторинг у районах на сході та південному сході Херсонської області в пунктах пропуску біля н. п. Каланчак (67 км на південний схід від Херсона) і н. п. Чонгар (163 км на південний схід від Херсона), уздовж Азовського моря поблизу н. п. Генічеськ (176 км на схід від Херсона), н. п. Стокопані (181 км на схід від Херсона) та н. п. Стрілкове (193 км на південний схід від Херсона), а також уздовж Північно-Кримського каналу. Під час моніторингу в цих районах СММ не зафіксувала змін у безпековій ситуації.

### Моніторинг масового зібрання в Києві

Перед будівлею Печерського районного суду на вул. Володимирській, 15, у Києві спостерігачі здійснювали моніторинг масового зібрання за участі орієнтовно 100 чоловіків (різного віку) в темно-синьому та чорному одязі, які безмовно стояли на тротуарі перед будівлею суду. Співробітник поліції діалогу біля будівлі повідомив команді Місії, що чоловіки зібралися на підтримку депутата, який, як повідомлялося, під час масового зібрання був присутнім на судовому слуханні. Спостерігачі також бачили приблизно 20 правоохоронців неподалік і констатували спокійну ситуацію.

Місія продовжувала стежити за ситуацією в Одесі, Львові, Івано-Франківську, Харкові, Дніпрі та Чернівцях.

### \*Обмеження свободи пересування та інші перешкоди у виконанні мандата СММ

*Робота з моніторингу та свобода пересування СММ обмежені загрозами у сфері безпеки, зокрема ризиками, пов'язаними з наявністю мін і невибухлих боєприпасів, а також іншими перешкодами, які щодня змінюються. Мандат СММ передбачає вільний і безпечний доступ по всій Україні. Усі підписанти Мінських угод погодилися з необхідністю вільного та безпечного доступу, а також із тим, що обмеження свободи пересування СММ є порушенням і що на такі порушення необхідно швидко реагувати. Вони також дійшли згоди, що Спільний центр із контролю та координації (СЦКК) повинен сприяти такому реагуванню та здійснювати загальну координацію робіт із розмінування. Однак збройні формування в окремих районах*

<sup>6</sup> Відповідно до рішень, ухвалених Кабінетом Міністрів України в 2014 році, роботу цих та інших пунктів пропуску на кордоні, розташованих у неконтрольованих урядом районах, офіційно призупинено.

Донецької та Луганської областей часто відмовляють СММ у доступі до районів, прилеглих до непідконтрольних урядові ділянок кордону України (наприклад, див. нижче). Діяльність СММ у Донецькій та Луганській областях, як і раніше, залишалася обмеженою після того, як [23 квітня 2017 року поблизу Пришиба стався інцидент, який призвів до загибелі людини](#). Унаслідок цього спроможність Місії вести спостереження залишалася обмеженою.

#### Заборона доступу:

- На південному краї ділянки розведення в районі н. п. Золоте (підконтрольний урядові, 60 км на захід від Луганська) член збройних формувань (з нарукавною пов'язкою з написом «СЦКК») [знову](#) не пропустив патруль Місії на північ, пославшись на «міркування безпеки Місії» (див. вище).
- У пункті пропуску на кордоні неподалік н. п. Вознесенівка (кол. Червонопартизанськ; непідконтрольний урядові, 65 км на південний схід від Луганська) член збройних формувань сказав патрулю Місії залишити цей район, пославшись на «накази від командирів» (див. вище).
- Після прибуття патруля Місії на залізничну станцію «Червона Могила» у Вознесенівці член збройних формувань сказав спостерігачам залишити цей район (див. вище).

*Регулярні обмеження на ділянках розведення сил і засобів і через міні/невибухлі боєприпаси:*

- Не здійснивши суцільного розмінування, вилучення невибухлих боєприпасів та усунення інших перешкод, сторони і далі відмовляли СММ у необмеженому доступі, а також у можливості пересуватися окремими дорогами, які раніше були визначені як важливі для здійснення Місією ефективного моніторингу та для пересування цивільних осіб.

#### Затримка:

- На блокпості поблизу н. п. Петрівське (непідконтрольний урядові, 41 км на південь від Донецька) озброєний член збройних формувань пропустив патруль Місії на південь у напрямку ділянки розведення в районі Петрівського лише після приблизно 40-хвилинної затримки (для ознайомлення з інформацією про попередні заборони доступу на цьому блокпості див. [Щоденний звіт СММ від 2 листопада 2021 року](#)).

#### Інші перешкоди<sup>7</sup>:

- БПЛА СММ малого радіуса дії зазнавали впливу перешкод сигналу GPS (за оцінкою, унаслідок імовірного глушіння) під час семи польотів: по два рази над районами поблизу н. п. Новолуганське (підконтрольний урядові, 53 км на північний схід від Донецька) та н. п. Новокиївка (непідконтрольний урядові, 25 км на схід від Луганська), а також по одному разу над районами біля н. п. Озерянівка (непідконтрольний урядові, 35 км на північний схід від Донецька), н. п. Луганське (підконтрольний урядові, 59 км на північний схід від Донецька) та н. п. Огульчанськ (непідконтрольний урядові, 25 км на схід від Луганська).
- Через вплив перешкод сигналу GPS (за оцінкою, унаслідок імовірного глушіння)

---

<sup>7</sup> У зазначених у цьому розділі випадках імовірного глушіння та глушіння перешкоди могли створювати з будь-якого місця в радіусі десятків кілометрів від місцеположення БПЛА.



Місії довелося скасувати політ БПЛА СММ середнього радіуса дії поблизу Новолуганського, запланований для уточнення інформації про пошкодження цивільних об'єктів у н. п. Гольмівський (непідконтрольний урядові, 49 км на північний схід від Донецька).

### Таблиця озброєння

Озброєння, розміщене за лініями відведення, але за межами виділених місць зберігання озброєння

Дата	К-ть одиниць озброєння	Вид озброєння	Місце	Джерело спостереження
<b>підконтрольні уряду райони</b>				
30.10.2021	25	танк (Т-72)	на залізничній станції в н. п. Костянтинівка (60 км на північ від Донецька)	БПЛА малого радіуса дії
01.11.2021	2	зенітний ракетний комплекс (9К33 «Оса»)	на території об'єкту поблизу н. п. Касянівка (81 км на південь від Донецька)	
02.11.2021	6	міномет (ймовірно 2Б11 «Сани», 120 мм)	на території об'єкту поблизу Костянтинівки	БПЛА дальнього радіуса дії
	6	протитанкова гармата (МТ-12 «Рапіра», 100 мм)	на залізничній станції в н. п. Дружківка (72 км на північ від Донецька)	патруль
	14	самохідна гаубиця (2С1 «Гвоздика», 122 мм)		
	8	реактивна система залпового вогню (БМ-21 «Град», 122 мм)		
	17	танк (Т-72)	на залізничній станції в Костянтинівці	
<b>непідконтрольні уряду райони</b>				
02.11.2021	10	танк (Т-72 — 7 од., невстановленого типу — 3 од.)	на полігоні поблизу н. п. Мирне (28 км на південний захід від Луганська)	патруль

### Таблиця ознак військової присутності та присутності військового типу в зоні безпеки<sup>8</sup>

Дата	К-ть	Вид	Місце	Джерело спостереження
<b>підконтрольні уряду райони</b>				
30.10.2021	1	бойова броньована машина (невстановленого типу)	поблизу н. п. Новогригорівка (55 км на південь від Донецька)	БПЛА малого радіуса дії
31.10.2021	1	бронетранспортер (БТР-80)	у житловому районі н. п. Болотене (22 км на північний схід від Луганська)	
01.11.2021	1	ймовірно броньована розвідувально-дозорна машина (БРДМ-2)	поблизу н. п. Невельське (18 км на північний захід від Донецька)	БПЛА дальнього радіуса дії
	1	бойова машина піхоти (БМП-2)	поблизу н. п. Ломакине (93 км на південь від Донецька)	БПЛА малого радіуса дії
	1	бойова броньована машина (ймовірно типу БМП)		
02.11.2021	1	броньована розвідувально-дозорна машина (БРДМ-2)	поблизу житлового району н. п. Торецьк (кол. Дзержинськ; 43 км на північ від Донецька)	патруль
	3	бойова машина піхоти (БМП-2)	у житловому районі н. п. Південне (кол. Ленінське; 40 км на північний схід від Донецька)	
<b>непідконтрольні уряду райони</b>				
01.11.2021	4	бойова машина піхоти (БМП-1)	поблизу н. п. Бойківське (кол. Тельманове; 67 км на південний схід від Донецька), у зоні, де згідно з пунктом 5 Меморандуму від 19 вересня 2014 року розміщення важкого озброєння та військової техніки заборонено	БПЛА малого радіуса дії

<sup>8</sup> Згадана в цьому розділі техніка не підпадає під дію Мінських угод щодо відведення озброєння.

**Таблиця порушень режиму припинення вогню станом на 2 листопада 2021 року<sup>9</sup>**

Місце розміщення СММ	Місце події	Спосіб	К-ть	Спостереження	Опис	Озброння	Дата, час
камера СММ у н. п. Чермалик (підконтрольний уряду, 77 км на Пд від Донецька)	2–4 км на СхПдСх	зафіксувала	1	Н/Д боєприпас	Пн–Пд	Н/Д	01.11, 21:54
	2–4 км на СхПдСх	зафіксувала	1	Н/Д боєприпас	Пн–Пд	Н/Д	01.11, 21:55
камера СММ на КПВВ у н. п. Гнутове (підконтрольний уряду, 90 км на Пд від Донецька)	3–4 км на СхПдСх	зафіксувала	1	вибух	невизначеного походження	Н/Д	01.11, 22:21
камера СММ у н. п. Гранітне (підконтрольний уряду, 60 км на Пд від Донецька)	1–2 км на СхПнСх	зафіксувала	1	Н/Д боєприпас	ПнЗх–ПдСх	Н/Д	02.11, 01:53
	1–2 км на СхПнСх	зафіксувала	15	Н/Д боєприпас	ПнЗх–ПдСх	Н/Д	02.11, 01:54
	1–2 км на СхПнСх	зафіксувала	4	Н/Д боєприпас	ПнЗх–ПдСх	Н/Д	02.11, 01:55
	1–2 км на СхПнСх	зафіксувала	2	Н/Д боєприпас	ПнЗх–ПдСх	Н/Д	02.11, 01:58
камера СММ на КПВВ у н. п. Майорськ (підконтрольний уряду, 45 км на ПнСх від Донецька)	1–3 км на Сх	зафіксувала	1	вибух	невизначеного походження	Н/Д	01.11, 23:57
камера СММ на шахті «Октябрська» (непідконтрольна уряду, 9 км на ПнЗх від центру Донецька)	2–4 км на ЗхПнЗх	зафіксувала	9	Н/Д боєприпас	Пн–Пд	Н/Д	01.11, 20:26
камера СММ у н. п. Петрівське (непідконтрольний уряду, 41 км на Пд від Донецька)	100–300 м на Зх	зафіксувала	1	Н/Д боєприпас	випущений(-а) угору (визначити, на ділянці розведення чи за її межами, не вдалося)	Н/Д	01.11, 18:50
	100–300 м на Зх	зафіксувала	1	Н/Д боєприпас	випущений(-а) угору (визначити, на ділянці розведення чи за її межами, не вдалося)	Н/Д	01.11, 18:51
	1–3 км на ЗхПнЗх	зафіксувала	4	Н/Д боєприпас	Сх–Зх (визначити, на ділянці розведення чи за її межами, не вдалося)	Н/Д	01.11, 19:26
	1–3 км на ЗхПнЗх	зафіксувала	9	Н/Д боєприпас	ПдСх–ПнЗх (визначити, на ділянці розведення чи за її межами, не вдалося)	Н/Д	01.11, 19:26
	0,5–2 км на ЗхПнЗх	зафіксувала	8	Н/Д боєприпас	ПнСх–ПдЗх (визначити, на ділянці розведення чи за її межами, не вдалося)	Н/Д	01.11, 19:47
	0,5–2 км на ЗхПнЗх	зафіксувала	5	Н/Д боєприпас	Сх–Зх (за оцінкою, поза ділянкою розведення)	Н/Д	01.11, 19:47
	0,5–2 км на ЗхПнЗх	зафіксувала	4	Н/Д боєприпас	ПдСх–ПнЗх (за оцінкою, поза ділянкою розведення)	Н/Д	01.11, 19:47
	0,5–2 км на ЗхПнЗх	зафіксувала	1	Н/Д боєприпас	ПнСх–ПдЗх (визначити, на ділянці розведення чи за її межами, не вдалося)	Н/Д	01.11, 20:19
	0,5–2 км на ЗхПнЗх	зафіксувала	6	Н/Д боєприпас	Сх–Зх (за оцінкою, поза ділянкою розведення)	Н/Д	01.11, 20:37
	0,5–2 км на ЗхПнЗх	зафіксувала	4	Н/Д боєприпас	ПдСх–ПнЗх (за оцінкою, поза ділянкою розведення)	Н/Д	01.11, 20:37
	0,5–2 км на ЗхПнЗх	зафіксувала	1	Н/Д боєприпас	ПдПдСх–ПнПнЗх (за оцінкою, поза ділянкою розведення)	Н/Д	01.11, 23:51
	0,5–2 км на ЗхПнЗх	зафіксувала	1	спалах дульного полум'я	за оцінкою, поза ділянкою розведення	Н/Д	01.11, 23:56
	0,5–2 км на ЗхПнЗх	зафіксувала	1	Н/Д боєприпас	ПнСх–ПдЗх (визначити, на ділянці розведення чи за її межами, не вдалося)	Н/Д	01.11, 23:56

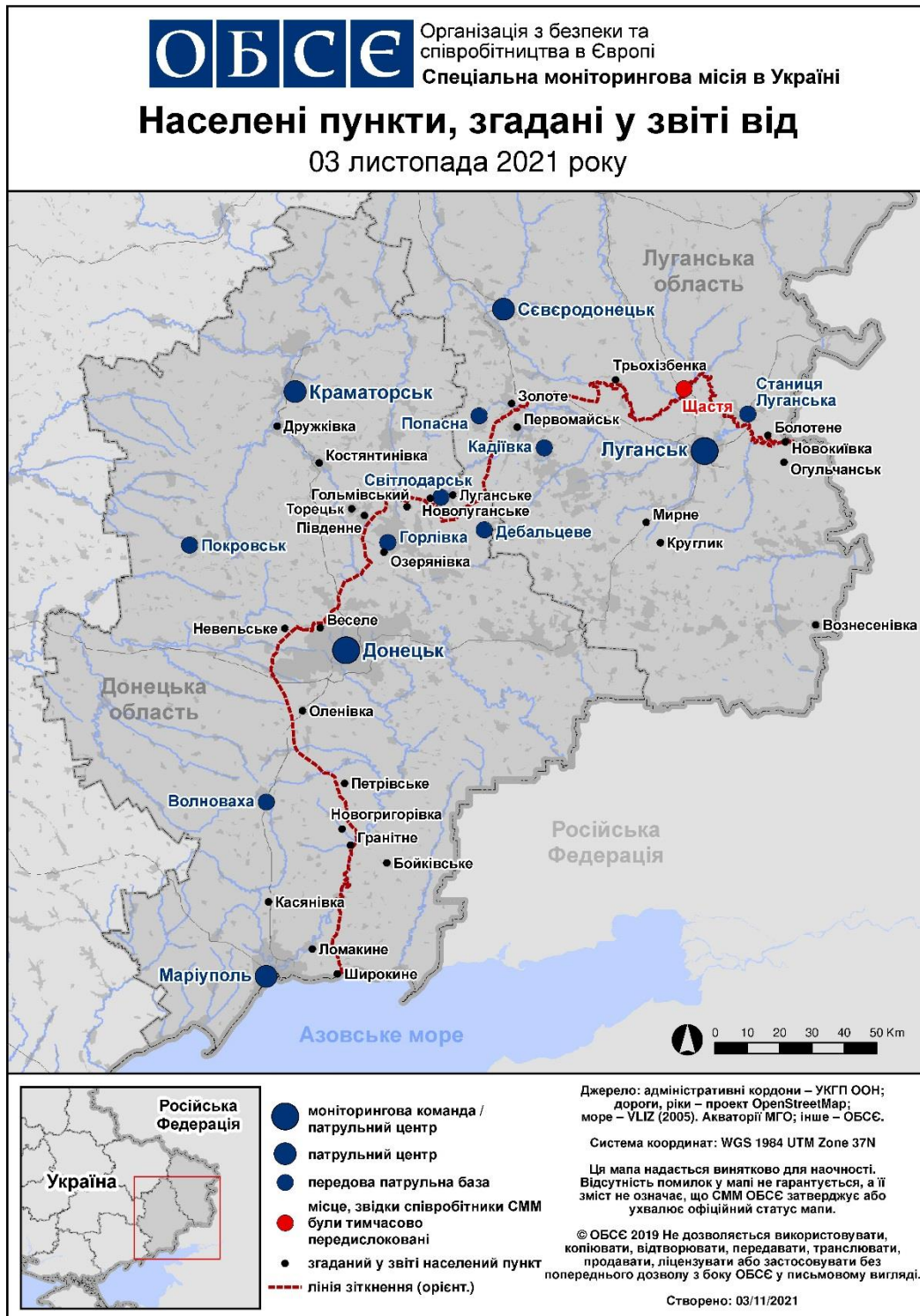
<sup>9</sup> У таблиці вказані лише порушення режиму припинення вогню, які були зафіксовані безпосередньо патрулями Місії чи камерами СММ, а також ті випадки, які Місія оцінює як навчання з бойовою стрільбою, контрольовані підриви, тощо. Зазначені деталі, а саме: відстань, напрямок, тип зброї тощо, базуються на оцінках, зроблених спостерігачами на місцях і спеціалістами з технічного моніторингу, і необов'язково завжди є точними. Напис «невідомо» (Н/Д) означає, що СММ не змогла підтвердити таку інформацію у зв'язку з відстанню, погодними умовами, технічними обмеженнями та/або з інших причин. Одні і ті ж самі, за оцінкою СММ, порушення режиму припинення вогню, зафіксовані паралельно декількома патрулями/камерами, відображаються у таблиці лише один раз.

Місце розміщення СММ	Місце події	Спосіб	К-ть	Спостереження	Опис	Озброєння	Дата, час
	0,5–2 км на ЗхПнЗх	зафіксувала	4	Н/Д боеприпас	ПдСх–ПнЗх (визначити, на ділянці розведення чи за її межами, не вдалося)	Н/Д	01.11, 23:56
	0,5–2 км на ЗхПнЗх	зафіксувала	1	Н/Д боеприпас	Сх–Зх (за оцінкою, поза ділянкою розведення)	Н/Д	01.11, 23:56
	1–3 км на ЗхПнЗх	зафіксувала	4	Н/Д боеприпас	Пд–Пн (за оцінкою, поза ділянкою розведення)	Н/Д	02.11, 00:21
	0,5–2 км на ЗхПнЗх	зафіксувала	1	Н/Д боеприпас	ПдПдСх–ПнПнЗх (за оцінкою, поза ділянкою розведення)	Н/Д	02.11, 02:29
	0,5–2 км на ЗхПнЗх	зафіксувала	1	Н/Д боеприпас	Сх–Зх (за оцінкою, поза ділянкою розведення)	Н/Д	02.11, 02:29
камера СММ за 1 км на ПдЗх від н. п. Широкине (підконтрольний уряду, 100 км на Пд від Донецька)	4–6 км на Пн	зафіксувала	2	Н/Д боеприпас	Сх–Зх	Н/Д	01.11, 18:59
	5–7 км на Пн	зафіксувала	3	вибух	невизначеного походження	Н/Д	01.11, 19:00
	5–7 км на Пн	зафіксувала	2	вибух	невизначеного походження	Н/Д	01.11, 19:04
	5–7 км на Пн	зафіксувала	2	спалах дульного полум'я		Н/Д	01.11, 19:05
	4–6 км на Пн	зафіксувала	10	Н/Д боеприпас	ЗхПдЗх–СхПнСх	Н/Д	01.11, 19:05
	5–7 км на Пн	зафіксувала	1	вибух	невизначеного походження	Н/Д	01.11, 19:05
	5–7 км на Пн	зафіксувала	3	вибух	невизначеного походження	Н/Д	01.11, 19:06
	4–6 км на Пн	зафіксувала	2	Н/Д боеприпас	Зх–Сх	Н/Д	01.11, 19:06
	5–7 км на Пн	зафіксувала	2	вибух	невизначеного походження	Н/Д	01.11, 19:07
	4–6 км на Пн	зафіксувала	1	Н/Д боеприпас	Зх–Сх	Н/Д	01.11, 19:07
	4–6 км на Пн	зафіксувала	2	вибух	невизначеного походження	Н/Д	01.11, 19:08
	4–6 км на Пн	зафіксувала	1	освітлювальна ракета	Сх–Зх	Н/Д	01.11, 19:15
	3–5 км на Пн	зафіксувала	1	Н/Д боеприпас	Зх–Сх	Н/Д	01.11, 19:23
	3–5 км на Пн	зафіксувала	2	Н/Д боеприпас	ПдСх–ПнЗх	Н/Д	01.11, 19:30
	4–6 км на Пн	зафіксувала	2	Н/Д боеприпас	ЗхПдЗх–СхПнСх	Н/Д	01.11, 20:28
	4–6 км на Пн	зафіксувала	1	Н/Д боеприпас	СхПдСх–ЗхПнЗх	Н/Д	01.11, 20:58
	4–6 км на Пн	зафіксувала	1	освітлювальна ракета	випущений(-а) угору	Н/Д	01.11, 21:23
	4–6 км на Пн	зафіксувала	3	Н/Д боеприпас	ПдСх–ПнЗх	Н/Д	01.11, 21:35
	4–6 км на Пн	зафіксувала	1	вибух	невизначеного походження	Н/Д	01.11, 22:48
	4–6 км на Пн	зафіксувала	2	Н/Д боеприпас	СхПдСх–ЗхПнЗх	Н/Д	01.11, 23:48
	4–6 км на Пн	зафіксувала	1	Н/Д боеприпас	ПдПдЗх–ПнПнСх	Н/Д	01.11, 23:48
	3–5 км на ПнПнСх	зафіксувала	1	освітлювальна ракета	випущений(-а) угору	Н/Д	02.11, 00:31
	3–5 км на ПнПнСх	зафіксувала	1	освітлювальна ракета	випущений(-а) угору	Н/Д	02.11, 00:33
	3–5 км на ПнПнСх	зафіксувала	1	освітлювальна ракета	випущений(-а) угору	Н/Д	02.11, 00:54
	5–7 км на Пн	зафіксувала	2	Н/Д боеприпас	Сх–Зх	Н/Д	02.11, 01:03
	5–7 км на Пн	зафіксувала	1	Н/Д боеприпас	ПдЗх–ПнСх	Н/Д	02.11, 01:03
	5–7 км на Пн	зафіксувала	2	Н/Д боеприпас	Сх–Зх	Н/Д	02.11, 01:04
	5–7 км на Пн	зафіксувала	3	Н/Д боеприпас	Сх–Зх	Н/Д	02.11, 01:05
	5–7 км на Пн	зафіксувала	12	Н/Д боеприпас	Зх–Сх	Н/Д	02.11, 01:26
	5–7 км на Пн	зафіксувала	1	Н/Д боеприпас	випущений(-а) угору	Н/Д	02.11, 01:26
	5–7 км на Пн	зафіксувала	2	Н/Д боеприпас	випущений(-а) угору	Н/Д	02.11, 02:51
	5–7 км на Пн	зафіксувала	1	Н/Д боеприпас	Сх–Зх	Н/Д	02.11, 02:51
	5–7 км на Пн	зафіксувала	2	Н/Д боеприпас	Сх–Зх	Н/Д	02.11, 02:52
	5–7 км на ПнПнСх	зафіксувала	1	освітлювальна ракета	випущений(-а) угору	Н/Д	02.11, 02:53
	5–7 км на ПнПнСх	зафіксувала	1	освітлювальна ракета	випущений(-а) угору	Н/Д	02.11, 02:54
5–7 км на Пн	зафіксувала	1	Н/Д боеприпас	випущений(-а) угору	Н/Д	02.11, 03:13	
5–7 км на Пн	зафіксувала	2	Н/Д боеприпас	ПдСх–ПнЗх	Н/Д	02.11, 03:26	
5–7 км на Пн	зафіксувала	1	Н/Д боеприпас	випущений(-а) угору	Н/Д	02.11, 03:26	
5–7 км на Пн	зафіксувала	1	Н/Д боеприпас	ЗхПдЗх–СхПнСх	Н/Д	02.11, 03:27	
5–7 км на Пн	зафіксувала	1	Н/Д боеприпас	ПдСх–ПнЗх	Н/Д	02.11, 03:27	
5–7 км на Пн	зафіксувала	1	Н/Д боеприпас	ЗхПдЗх–СхПнСх	Н/Д	02.11, 03:30	
5–7 км на Пн	зафіксувала	2	вибух	невизначеного походження	Н/Д	02.11, 03:31	
5–7 км на Пн	зафіксувала	3	Н/Д боеприпас	Сх–Зх	Н/Д	02.11, 04:19	
5–7 км на Пн	зафіксувала	1	Н/Д боеприпас	Зх–Сх	Н/Д	02.11, 04:19	
камера СММ у н. п. Петрівське	0,5–1 км на ЗхПнЗх	зафіксувала	2	Н/Д боеприпас	ПдПдЗх–ПнПнСх (за оцінкою, на ділянці розведення)	Н/Д	02.11, 18:06

Місце розміщення СММ	Місце події	Спосіб	К-ть	Спостереження	Опис	Озброєння	Дата, час
(непідконтрольний уряду, 41 км на Пд від Донецька)	0,5–1 км на ЗхПнЗх	зафіксувала	2	Н/Д боєприпас	ПдПдЗх–ПнПнСх (за оцінкою, на ділянці розведення)	Н/Д	02.11, 18:07
приблизно 2 км на ЗхПнЗх від н. п. Піски (підконтрольний уряду, 12 км на ПнЗх від Донецька)	3–5 км на ПдСх	чули	3	вибух	невизначеного походження	Н/Д	02.11, 09:09
	4–6 км на ПдСх	чули	2	вибух	невизначеного походження	Н/Д	02.11, 09:12–09:13
	5–6 км на ПдСх	чули	5	вибух	невизначеного походження	Н/Д	02.11, 09:37–09:40
н. п. Жабуньки (непідконтрольний уряду, 9 км на ПнЗх від Донецька)	3–4 км на Сх	чули	1	вибух	невизначеного походження	Н/Д	02.11, 10:04
н. п. Павлопіль (підконтрольний уряду, 84 км на Пд від Донецька)	8–9 км на ПдСх	чули	2	вибух	невизначеного походження	Н/Д	02.11, 11:46
н. п. Орлівське (підконтрольний уряду, 82 км на Пд від Донецька)	4–6 км на ПдСх	чули	50	черга		великокаліберний кулемет	02.11, 11:50
2 км на Пн від н. п. Круглик (непідконтрольний урядові, 31 км на південний захід від Луганська)	1–2 км на ПнЗх	чули	10	черга		великокаліберний кулемет	02.11, 09:32–10:10
	1–2 км на ПнЗх	чули	15	черга		стрілецька зброя	02.11, 09:32–10:10
	1–2 км на ПнЗх	чули	3	вибух	невизначеного походження	Н/Д	02.11, 09:32–10:10
приблизно 3 км на Пн від н. п. Первомайськ (непідконтрольний уряду, 58 км на Зх від Луганська)	3–5 км на ПнПнСх	чули	48	вибух від вихідного вогню	за оцінкою, поза ділянкою розведення в районі Золотого	стрілецька зброя	02.11, 11:04–11:40



## Мапа Донецької та Луганської областей<sup>10</sup>



<sup>10</sup> За рішенням Постійної ради №1117 від 21 березня 2014 року, СММ базується в десяти містах по всій Україні (Херсон, Одеса, Львів, Івано-Франківськ, Харків, Донецьк, Дніпро, Чернівці, Луганськ і Київ). Ця мапа східної України призначена для ілюстративних цілей. На ній вказані населені пункти, згадані у звіті, а також ті, де є офіси СММ (моніторингові команди, патрульні центри та передові патрульні бази) в Донецькій і Луганській областях. (Червоним кольором виділено передову патрульну базу, з якої співробітники СММ були тимчасово передислоковані згідно з рекомендаціями експертів з безпеки з деяких держав-учасниць ОБСЄ та з урахуванням вимог СММ щодо безпеки. СММ використовує ці приміщення у світлу пору доби, а також патрулює в цьому населеному пункті вдень).