

# Ежедневный отчет № 251/2021

от 26 октября 2021 года<sup>1</sup>

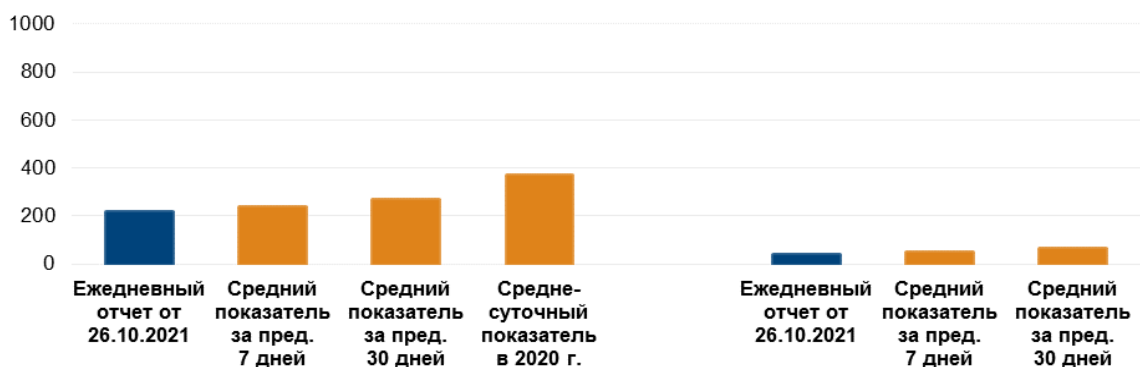
## Краткое изложение

- В Донецкой области СММ зафиксировала 205 нарушений режима прекращения огня, в том числе 31 взрыв. За предыдущие сутки в этой области зафиксировано 241 нарушение режима прекращения огня.
- В Луганской области Миссия зафиксировала 3 нарушения режима прекращения огня. За предыдущие сутки в этой области зафиксировано 7 таких нарушений.
- Вблизи Минерального Донецкой области, по оценке, в направлении БПЛА СММ малого радиуса действия стреляли из стрелкового оружия.
- Наблюдатели продолжали осуществлять мониторинг на участках разведения сил и средств в районах Станицы Луганской, Золотого и Петровского, зафиксировав нарушения режима прекращения огня на участке разведения в районе Петровского.
- Миссия способствовала установлению локального режима прекращения огня и осуществляла мониторинг его соблюдения для обеспечения функционирования, ремонта и обустройства жизненно важных объектов гражданской инфраструктуры.
- СММ продолжала наблюдать за ситуацией с гражданским населением, в том числе на 5 КПВВ, а также на соответствующих блокпостах вооруженных формирований в Донецкой и Луганской областях.
- Свободу передвижения Миссии по-прежнему ограничивали, в частности на блокпосте вооруженных формирований к югу от моста у Станицы Луганской в Луганской области, а также вблизи Безыменного и Старомихайловки в Донецкой области. БПЛА СММ вновь неоднократно подвергались глушению и предположительному глушению сигнала\*.

## Нарушения режима прекращения огня<sup>2</sup>

К-во зафиксированных нарушений режима прекращения огня<sup>3</sup>

К-во зафиксированных взрывов<sup>4</sup>



<sup>1</sup> На основании информации, поступившей от мониторинговых команд по состоянию на 19:30 25 октября 2021 года (по восточноевропейскому летнему времени).

<sup>2</sup> Более подробная информация обо всех случаях нарушения режима прекращения огня, а также карты Донецкой и Луганской областей, где отмечены все упомянутые в отчете места, представлены в приложении.

<sup>3</sup> В том числе взрывы.

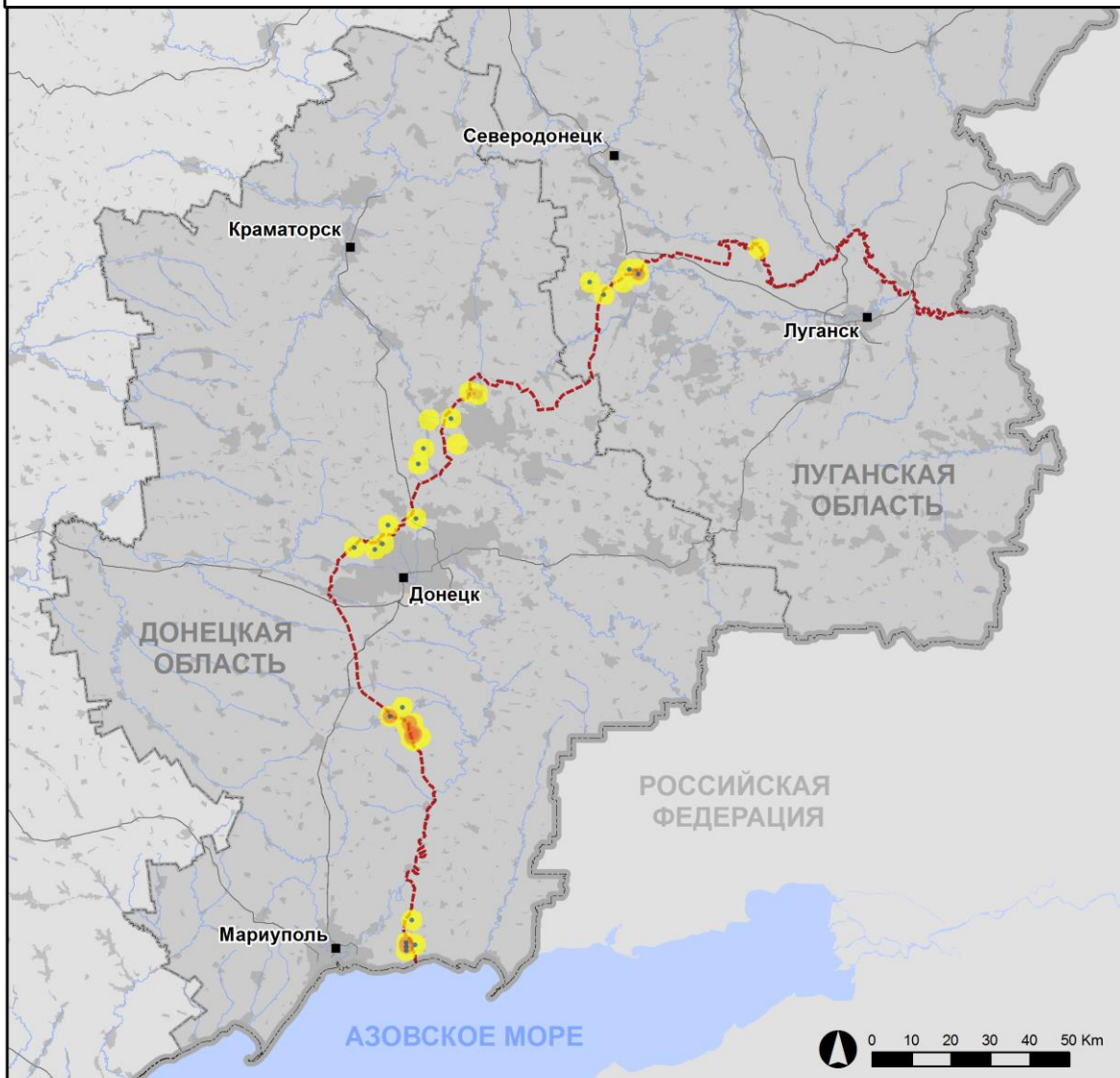
<sup>4</sup> В том числе вследствие огня из вооружения неустановленного типа.

## Карта с зафиксированными нарушениями режима прекращения огня



Организация по безопасности и сотрудничеству в Европе  
Специальная мониторинговая миссия в Украине

### Зафиксированные СММ нарушения режима прекращения огня 25 октября 2021 г.



#### Концентрация нарушений режима прекращения огня

-  Высокая
- 
-  Низкая
-  Взрыв
-  Населенный пункт
-  Линия соприкосновения (ориентир.)

Источники: административные границы — УКГВ ООН; дороги, реки — проект OpenStreetMap; море — VLIZ (2005), Акватории МГО; другое — ОБСЕ.

Система координат: WGS 1984 UTM Zone 37N

Данная карта предоставляется исключительно для наглядности. Отсутствие ошибок не гарантировано, а ее содержание не подразумевает, что СММ ОБСЕ утверждает или одобряет официальный статус карты.

© СММ ОБСЕ 2019 Не разрешается использовать, копировать, воспроизводить, передавать, транслировать, продавать, лицензировать или применять без предварительного разрешения со стороны ОБСЕ в письменном виде.  
Создано: 25/10/2021

В Донецкой области СММ зафиксировала 205 нарушений режима прекращения огня, в том числе 31 взрыв (3 взрыва в воздухе и 28 взрывов неопределенного происхождения). Большинство нарушений режима прекращения огня произошли к востоку от н. п. Чермалык (подконтрольный правительству, 77 км к югу от Донецка), на участке разведения в районе н. п. Петровское (неподконтрольный правительству, 41 км к югу от Донецка) и вблизи него (см. ниже), а также к северу от н. п. Широкино (подконтрольный правительству, 100 км к югу от Донецка). За [предыдущие сутки](#) в этой области зафиксировано 241 нарушение режима прекращения огня (большинство также на участке разведения в районе Петровского и вблизи него и к северу от Широкино).

В Луганской области СММ зафиксировала 3 нарушения режима прекращения огня вблизи участка разведения в районе н. п. Золотое (подконтрольный правительству, 60 км к западу от Луганска) (см. ниже). За [предыдущие сутки](#) в этой области зафиксировано 7 нарушений режима прекращения огня, большинство которых также произошло около участка разведения в районе Золотого.

После заседания Трехсторонней контактной группы 22 июля 2020 года, на котором была достигнута договоренность о Мерах по усилению режима прекращения огня, начиная с 00:01 27 июля 2020 года и до конца отчетного периода СММ зафиксировала не менее 67 598 нарушений режима прекращения огня в Донецкой и Луганской областях (в том числе 18 580 взрывов, 14 348 пролетевших неопределенных боеприпасов, 314 вспышек дульного пламени, 271 осветительную ракету, не менее 34 085 очередей и выстрелов).

### **Стрельба из стрелкового оружия, по оценке, в направлении БПЛА СММ малого радиуса действия вблизи Минерального Донецкой области**

Осуществляя мониторинг в 1,3 км к северо-западу от н. п. Минеральное (неподконтрольный правительству, 10 км к северо-востоку от Донецка) и управляя беспилотным летательным аппаратом (БПЛА) малого радиуса действия, о полете которого было сообщено заранее, команда Миссии услышала 2 выстрела и 1 очередь из стрелкового оружия на расстоянии примерно 1,5 км к северо-западу. По оценке, огонь вели в направлении БПЛА, который пролетал возле позиций вооруженных формирований ориентировочно в 1,7 км к северо-западу. Команда СММ приземлила БПЛА и покинула этот район\*.

### **Участки разведения в районах Станицы Луганской, Золотого и Петровского<sup>5</sup>**

На **участке разведения в районе Станицы Луганской** (подконтрольный правительству, 16 км к северо-востоку от Луганска) наблюдатели зафиксировали 3 членов вооруженных формирований (с нарукавными повязками с надписью «СЦКК») южнее отремонтированного пролета моста у Станицы Луганской (15 км к северо-востоку от Луганска).

Ночью 24-25 октября камера СММ в Золотом зафиксировала 2 пролетевших неопределенных боеприпаса и 1 осветительную ракету примерно в 4–6 км к востоку (по оценке, вне участка разведения в районе Золотого, но в пределах 5 км от его края).

---

<sup>5</sup> Разведение предусмотрено Рамочным решением Трехсторонней контактной группы о разведении сил и средств от 21 сентября 2016 года.

Около блокпоста вооруженных формирований южнее участка разведения наблюдатели видели 3 членов вооруженных формирований (с нарукавными повязками с надписью «СЦКК»).

Команда СММ вновь видела 7 ранее зафиксированных контейнеров, размещенных южнее южного края участка разведения и непосредственно на участке. Наблюдатели также отметили, что шлагбаумы (о которых [ранее сообщалось в отчетах](#)) на дороге Т1316 на южном краю участка разведения были закрыты.

Находясь на данном участке, примерно в 450 м к северу от его южного края, наблюдатели видели 3 ящика (о которых [сообщалось ранее в отчете](#); по оценке, ящики для боеприпасов), установленных поперек дороги Т1316. Возле проезда со шлагбаумом для контроля движения транспортных средств, установленного на постоянной основе примерно в 350 м к северу от южного края участка, 2 члена вооруженных формирований (с нарукавными повязками с надписью «СЦКК») вновь отказали патрулю Миссии в проезде в южном направлении, сославшись на «отсутствие приказов от командиров». Патруль СММ вновь заметил еще один металлический ящик (также оценен как ящик для боеприпасов) на западном краю автодороги, примерно в 70 м к юго-юго-востоку от путепровода над железнодорожным полотном и в 1 км к югу от северного края участка. Команда СММ покинула этот район в северном направлении\*.

На южном краю участка разведения член вооруженных формирований (с нарукавными повязками с надписью «СЦКК») сообщил патрулю Миссии, что СММ не разрешается заезжать на участок разведения, сославшись на «приказы из штаба»\*.

Пролетая над участком разведения, БПЛА СММ малого радиуса действия подвергался воздействию помех сигналу GPS (по оценке, вследствие предположительного глушения)\*.

Осуществляя мониторинг в трех местах вблизи **участка разведения в районе Петровского**, наблюдатели отметили там спокойную обстановку.

Вечером 24 и вечером 25 октября камера СММ, установленная в 2 км к востоку от н. п. Богдановка (подконтрольный правительству, 41 км к юго-западу от Донецка), зафиксировала 56 неопределенных боеприпасов, пролетевших на расстоянии приблизительно 2–4 км к востоко-юго-востоку (по оценке, в пределах участка разведения) и 1 выстрел ориентировочно в 3–5 км к юго-востоку (по оценке, вне участка разведения, но в пределах 5 км от его края).

## **Отвод вооружения**

СММ продолжала осуществлять мониторинг отвода вооружения, предусмотренного Меморандумом, а также Комплексом мер и Дополнением к нему.

Миссия обнаружила 3 реактивных системы залпового огня на территории объекта возле жилого квартала в подконтрольном правительству районе Донецкой области.

За линиями отвода, но вне выделенных мест хранения вооружения СММ зафиксировала 2 противотанковых пушки и 9, предположительно, самоходных гаубиц на двух объектах



в подконтрольных правительству районах Донецкой области, в том числе около жилого квартала (подробнее см. таблицы ниже).

### **Признаки военного присутствия и присутствия военного типа в зоне безопасности**

СММ зафиксировала 1 самоходную зенитную установку и 1 боевую бронированную машину в жилом секторе и возле другого жилого квартала в подконтрольных правительству районах Донецкой и Луганской областей (подробнее см. таблицу ниже).

### **Предупреждающие знаки о минной опасности вблизи подконтрольной правительству Попасной Луганской области**

Примерно в 2 км к востоку от восточной окраины н. п. Попасная (подконтрольный правительству, 69 км к западу от Луганска) команда Миссии зафиксировала около 200 красно-белых лент (по оценке, самодельные знаки, предупреждающие о минной опасности), которые свисали с ветвей деревьев на северной и южной обочинах дороги на отрезке протяженностью 1,5 км (ранее не сообщалось в отчетах). Вдоль данного участка дороги наблюдатели также зафиксировали примерно 30 предупреждающих знаков о минной опасности (красные квадраты с надписью «Опасно! Мины!» на украинском языке), о которых ранее не сообщалось в отчетах.

### **Усилия СММ по содействию обеспечению функционирования, ремонта и обустройства жизненно важных объектов гражданской инфраструктуры**

Миссия продолжала содействовать обеспечению функционирования и ремонта Донецкой фильтровальной станции (ДФС; 15 км к северу от Донецка). Находясь в двух местах около ДФС, наблюдатели слышали 6 нарушений режима прекращения огня, включая 3 взрыва неопределенного происхождения (по оценке, в радиусе 5 км от ДФС).

СММ также осуществляла мониторинг соблюдения локального режима прекращения огня для обеспечения возможности обустройства дороги около н. п. Водяное (подконтрольный правительству, 94 км к югу от Донецка).

### **Обстановка на КПВВ и соответствующих блокпостах**

В Донецкой области наблюдатели отметили, что контрольный пункт въезда-выезда (КПВВ) возле н. п. Марьинка (подконтрольный правительству, 23 км к юго-западу от Донецка) был открыт, а соответствующий блокпост возле н. п. Кременец (неподконтрольный правительству, 16 км к юго-западу от Донецка) был закрыт.

В Донецкой области команда Миссии констатировала, что КПВВ вблизи н. п. Новотроицкое (подконтрольный правительству, 36 км к юго-западу от Донецка), а также соответствующий блокпост вооруженных формирований около н. п. Оленовка (неподконтрольный правительству, 23 км к юго-западу от Донецка) были открыты, зафиксировав пассажиро-транспортный поток в обоих направлениях.

В Луганской области, по наблюдениям СММ, КПВВ в Станице Луганской и соответствующий блокпост вооруженных формирований южнее моста у Станицы Луганской были открыты, а пешеходы ожидали в очередях прохода в неподконтрольные правительству районы на соответствующем блокпосте.

Наблюдатели отметили, что КПВВ около Золотого и в н. п. Счастье (подконтрольный правительству, 20 км к северу от Луганска) были открыты, однако соответствующие блокпосты вооруженных формирований южнее участка разведения в районе Золотого и в 3 км к юго-востоку от моста в Счастье были закрыты.

### **Приграничные районы, которые не контролируются правительством**

СММ осуществляла мониторинг в районах около границы с Российской Федерацией вблизи н. п. Кундрючее (бывш. Калининский, 64 км к югу от Луганска) и не зафиксировала изменений в ситуации с безопасностью.

СММ продолжала следить за ситуацией в Херсоне, Одессе, Львове, Ивано-Франковске, Харькове, Днепре, Черновцах и Киеве.

### **\*Ограничение свободы передвижения и другие препятствия в выполнении мандата СММ**

*Деятельность по мониторингу и свобода передвижения СММ ограничены из-за угроз в области безопасности, включая риски, связанные с наличием мин и неразорвавшихся боеприпасов, а также другими препятствиями, которые ежедневно меняются. Мандат СММ предусматривает свободный и безопасный доступ по всей Украине. Все подписанты Минских соглашений согласились с необходимостью свободного и безопасного доступа, а также с тем, что ограничение свободы передвижения СММ является нарушением и что на подобные нарушения необходимо оперативно реагировать. Они также согласились с тем, что Совместный центр контроля и координации (СЦКК) должен содействовать такому реагированию и осуществлять общую координацию работ по разминированию. Однако вооруженные формирования в отдельных районах Донецкой и Луганской областей часто отказывают СММ в доступе к районам, прилегающим к неподконтрольным правительству участкам границы Украины (например, см. [Ежедневный отчет СММ от 20 октября 2021 года](#)). Деятельность СММ в Донецкой и Луганской областях, по-прежнему оставалась ограниченной после того, как [23 апреля 2017 года вблизи Пришиба произошел инцидент, который привел к гибели человека](#). В связи с этим способность Миссии осуществлять наблюдение была по-прежнему ограничена.*

#### **Запрет доступа:**

- На блокпосте южнее моста около Станицы Луганской (15 км к северо-востоку от Луганска) член вооруженных формирований **опять** отказал патрулю Миссии в проходе к мосту, сославшись на «отсутствие предварительного уведомления».
- На южном краю участка разведения в районе Золотого член вооруженных формирований (с нарукавными повязками с надписью «СЦКК») отказал патрулю в проезде на участок разведения, сославшись на «приказы из штаба».
- На блокпосте около н. п. Безыменное (неподконтрольный правительству, 100 км к югу от Донецка) 3 вооруженных члена вооруженных формирований не пропустили патруль Миссии в западном направлении. Во время пребывания на блокпосте наблюдатели видели, что гражданские транспортные средства пересекали его в обоих направлениях.

*Регулярные ограничения на участках разведения сил и средств и из-за мин/неразорвавшихся боеприпасов:*

- Не осуществив сплошное разминирование, извлечение неразорвавшихся боеприпасов и устранение других препятствий, стороны по-прежнему отказывали СММ в неограниченном доступе, а также в возможности передвигаться по отдельным дорогам, которые ранее были определены как важные для осуществления Миссией эффективного мониторинга и для передвижения гражданских лиц.

Доступ при условии:

- На блокпосте в н. п. Старомихайловка (неподконтрольный правительству, 15 км к западу от Донецка) вооруженный член вооруженных формирований разрешил патрулю Миссии проехать в западном направлении спустя 60 минут при условии сопровождения членами вооруженных формирований на двух машинах.

Задержка:

- Вблизи н. п. Варваровка (подконтрольный правительству, 81 км к северо-западу от Донецка) офицер Вооруженных сил Украины разрешил осуществить запуск БПЛА СММ дальнего радиуса действия для проведения тестового полета лишь спустя примерно 80 минут задержки.

Другие препятствия<sup>6</sup>:

- Во время полета вблизи н. п. Минеральное (неподконтрольный правительству, 10 км к северо-востоку от Донецка), по оценке, в направлении БПЛА СММ малого радиуса действия стреляли из стрелкового оружия (см. выше).
- БПЛА СММ малого радиуса действия подвергались воздействию помех сигналу GPS (по оценке, вследствие предположительного глушения) во время тринадцати полетов: четыре раза над районами возле н. п. Старомихайловка (неподконтрольный правительству, 15 км к западу от Донецка) и четыре раза над районами около н. п. Новоселовка Вторая (подконтрольный правительству, 23 км к северу от Донецка), два раза возле н. п. Лозовое (неподконтрольный правительству, 13 км к западу от Донецка), один раз при выполнении полета над н. п. Жабуньки (неподконтрольный правительству, 9 км к северо-западу от Донецка), один раз при выполнении полета над участком разведения в районе н. п. Золотое (подконтрольный правительству, 60 км к западу от Луганска) (см. выше) и один раз вблизи н. п. Новогригоровка (неподконтрольный правительству, 33 км к западу от Луганска).
- Пролетая над районами рядом с н. п. Водяное (подконтрольный правительству, 94 км к югу от Донецка), БПЛА СММ среднего радиуса действия подвергался воздействию помех сигналу GPS (по оценке, вследствие предположительного глушения).
- БПЛА СММ дальнего радиуса действия подвергался воздействию помех сигналу GPS (по оценке, вследствие предположительного глушения) во время тестового полета над районами вблизи н. п. Новоандреевка (подконтрольный правительству, 75 км к северо-западу от Донецка), н. п. Константиновка (подконтрольный правительству, 33 км к юго-западу от Донецка) и н. п. Андреевка (подконтрольный правительству, 79 км к северо-западу от Донецка). Тот же БПЛА подвергался воздействию помех сигналу обоих модулей GPS (по оценке, вследствие глушения), пролетая над районами между Константиновкой и Андреевкой.

---

<sup>6</sup> В упомянутых в этом разделе случаях предположительного глушения и глушения помехи сигналу могли создавать из любого места в радиусе десятков километров от местоположения БПЛА.

## Таблица вооружений

### Вооружение, размещенное в нарушение линий отвода

| Дата                                       | К-во единиц вооружения | Вид вооружения   | Место  | Источник наблюдения          |
|--|------------------------|--|--|------------------------------|
| <b>подконтрольные правительству районы</b> |                        |  |  |                              |
| 18.10.2021                                 | 3                      | реактивная система залпового огня (БМ-21 «Град», 122 мм) | на территории объекта возле жилого района н. п. Мангуш (111 км к югу от Донецка) | БПЛА малого радиуса действия |

### Вооружение, размещенное за линиями отвода, но вне выделенных мест хранения вооружения

| Дата                                       | К-во единиц вооружения | Вид вооружения   | Место  | Источник наблюдения          |
|--|------------------------|--|--|------------------------------|
| <b>подконтрольные правительству районы</b> |                        |  |  |                              |
| 18.10.2021                                 | 2                      | противотанковая пушка (МТ-12 «Рапира», 100 мм)             | на территории объекта возле жилого района н. п. Мангуш (111 км к югу от Донецка) | БПЛА малого радиуса действия |
|  | 9                      | самоходная гаубица (предположительно 2С3 «Акация», 152 мм) | на территории объекта вблизи н. п. Мангуш (111 км к югу от Донецка)              |                              |

### **Таблица военного присутствия и присутствия военного типа в зоне безопасности<sup>7</sup>**

| Дата                                       | К-во | Вид   | Место   | Источник наблюдения            |
|--|------|---|---|--------------------------------|
| <b>подконтрольные правительству районы</b> |      |   |   |                                |
| 23.10.2021                                 | 1    | зенитная самоходная установка (ЗСУ-23-4 «Шилка», 23 мм) | возле жилого района в н. п. Черненко (86 км к югу от Донецка) | БПЛА среднего радиуса действия |
| 25.10.2021                                 | 1    | бронетранспортер (БТР-60)                               | в жилом районе н. п. Попасная (69 км к западу от Луганска)    | патруль                        |

<sup>7</sup> Упомянутая в этом разделе техника не подпадает под действие Минских соглашений об отводе вооружений.



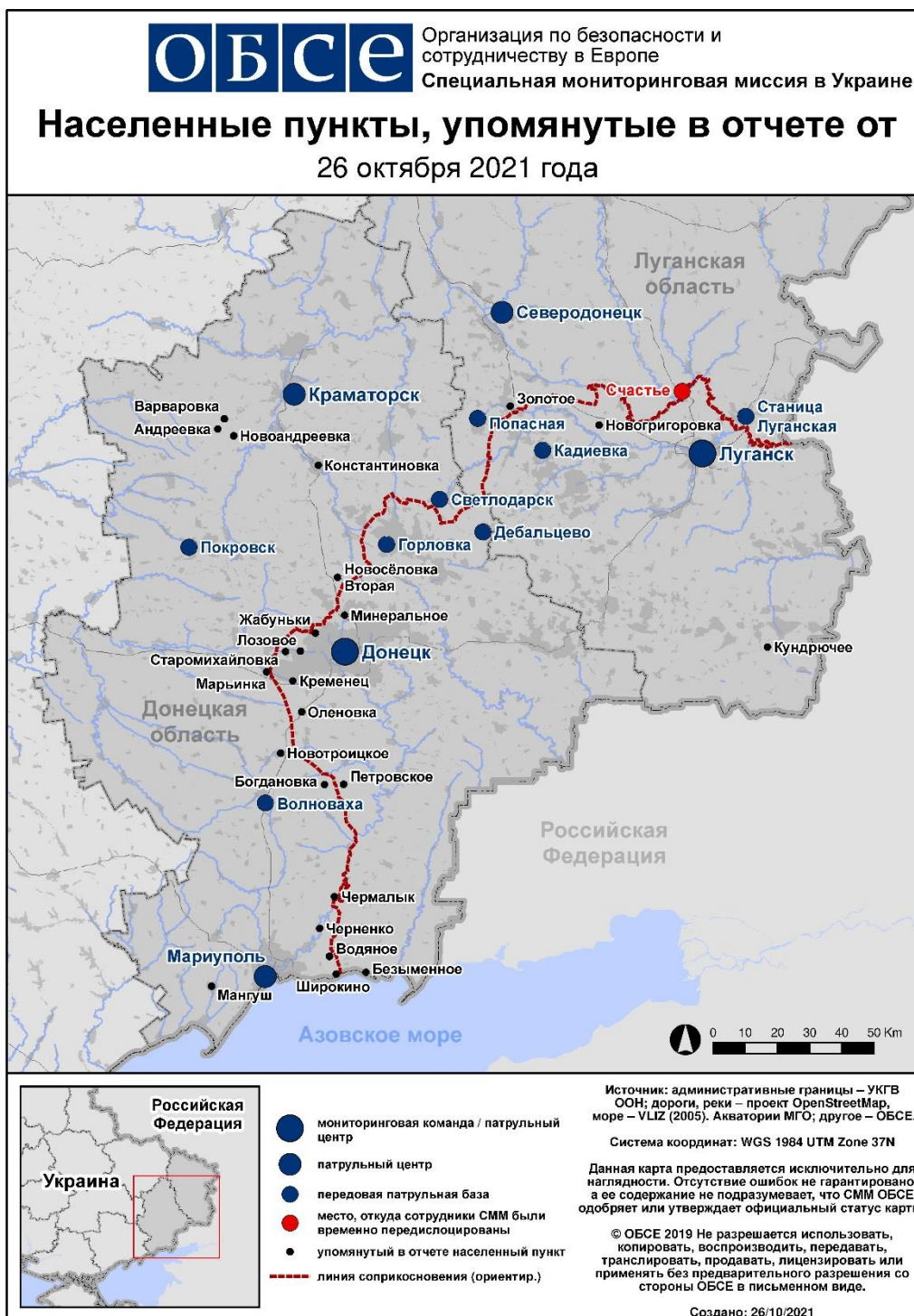
**Таблица нарушений режима прекращения огня по состоянию на 25 октября 2021 года<sup>8</sup>**

| Месторасположение СММ   | Место события | Способ        | К-во          | Наблюдение  | Описание  | Вооружение   | Дата, время  |
|---|---------------|---------------|---------------|---|---|--------------|--------------|
| камера СММ в 2 км к В от н. п. Богдановка (подконтрольный правительству, 41 км к ЮЗ от Донецка) | 2-4 км к ВЮВ  | зафиксировала | 4             | Н/Д боеприпас   | ССВ-ЮЮЗ (по оценке, в пределах участка разведения в районе Петровского)                 | Н/Д          | 24.10, 20:06 |
|   | 2-4 км к ВЮВ  | зафиксировала | 4             | Н/Д боеприпас   | ССВ-ЮЮЗ (по оценке, в пределах участка разведения в районе Петровского)                 | Н/Д          | 24.10, 20:10 |
|   | 2-4 км к ВЮВ  | зафиксировала | 3             | Н/Д боеприпас   | ССВ-ЮЮЗ (по оценке, в пределах участка разведения в районе Петровского)                 | Н/Д          | 24.10, 20:18 |
|   | 2-4 км к ВЮВ  | зафиксировала | 7             | Н/Д боеприпас   | ЮЮЗ-ССВ (по оценке, в пределах участка разведения в районе Петровского)                 | Н/Д          | 24.10, 20:23 |
|   | 2-4 км к ВЮВ  | зафиксировала | 1             | Н/Д боеприпас   | ССВ-ЮЮЗ (по оценке, в пределах участка разведения в районе Петровского)                 | Н/Д          | 24.10, 20:24 |
|   | 2-4 км к ВЮВ  | зафиксировала | 1             | Н/Д боеприпас   | ССВ-ЮЮЗ (по оценке, в пределах участка разведения в районе Петровского)                 | Н/Д          | 24.10, 20:32 |
|   | 3-5 км к ЮВ   | зафиксировала | 1             | Н/Д боеприпас   | выпущенный(-ая) вверх (по оценке, за пределами участка разведения в районе Петровского) | Н/Д          | 24.10, 22:28 |
|   | 2-4 км к ВЮВ  | зафиксировала | 1             | Н/Д боеприпас   | ЮЮЗ-ССВ (по оценке, в пределах участка разведения в районе Петровского)                 | Н/Д          | 24.10, 22:39 |
|   | 2-4 км к ВЮВ  | зафиксировала | 20            | Н/Д боеприпас   | ЮЮЗ-ССВ (по оценке, в пределах участка разведения в районе Петровского)                 | Н/Д          | 24.10, 22:57 |
|   | 3-4 км к ВЮВ  | зафиксировала | 8             | Н/Д боеприпас   | ЮЮЗ-ССВ (по оценке, в пределах участка разведения в районе Петровского)                 | Н/Д          | 25.10, 17:59 |
|   | 3-4 км к ВЮВ  | зафиксировала | 6             | Н/Д боеприпас   | ЮЮЗ-ССВ (по оценке, в пределах участка разведения в районе Петровского)                 | Н/Д          | 25.10, 18:00 |
| 3-4 км к ВЮВ  | зафиксировала | 1             | Н/Д боеприпас | ЮЮЗ-ССВ (по оценке, в пределах участка разведения в районе Петровского) | Н/Д   | 25.10, 18:02 |              |
| камера СММ на Донецкой фильтровальной станции (15 км к С от Донецка)                            | 1-3 км к ЮЮЗ  | зафиксировала | 2             | Н/Д боеприпас   | ЗСЗ-ВЮВ (также зафиксировано камерой СММ в Авдеевке)                                    | Н/Д          | 25.10, 06:04 |
| камера СММ на шахте «Октябрьская» (неподконтрольная правительству, 9 км к СЗ от центра Донецка) | 1-2 км к З    | зафиксировала | 1             | взрыв   | неопределенного происхождения   | Н/Д          | 24.10, 20:27 |
|   | 1-2 км к З    | зафиксировала | 4             | Н/Д боеприпас   | ЮЮВ-ССЗ   | Н/Д          | 24.10, 21:50 |
|   | 1-2 км к З    | зафиксировала | 1             | Н/Д боеприпас   | ССВ-ЮЮЗ   | Н/Д          | 25.10, 00:45 |
|   | 1-2 км к З    | зафиксировала | 2             | взрыв   | ССВ-ЮЮЗ (взрыв в воздухе; после предыдущего события)                                    | Н/Д          | 25.10, 00:45 |
|   | 1-2 км к З    | зафиксировала | 1             | вспышка дульного пламени  |   | Н/Д          | 25.10, 00:46 |
|   | 1-2 км к З    | зафиксировала | 1             | Н/Д боеприпас   | СВ-ЮЗ (после предыдущего события)   | Н/Д          | 25.10, 00:46 |
|   | 1-2 км к З    | зафиксировала | 1             | взрыв   | взрыв в воздухе (после предыдущего события)   | Н/Д          | 25.10, 00:46 |
|   | 300-500 м к З | зафиксировала | 1             | Н/Д боеприпас   | ЮЮЗ-ССВ   | Н/Д          | 25.10, 05:01 |
|   | 1-2 км к З    | зафиксировала | 16            | Н/Д боеприпас   | ЮЮЗ-ССВ   | Н/Д          | 25.10, 05:23 |
| 1-2 км к З  | зафиксировала | 1             | Н/Д боеприпас | С-Ю   | Н/Д   | 25.10, 05:30 |              |
| камера СММ в 1 км к ЮЗ от н. п. Широкино (подконтрольный правительству, 100 км к Ю от Донецка)  | 4-6 км к С    | зафиксировала | 1             | вспышка дульного пламени  |   | Н/Д          | 24.10, 19:00 |
|   | 4-6 км к С    | зафиксировала | 1             | Н/Д боеприпас   | З-В (после предыдущего события)   | Н/Д          | 24.10, 19:00 |
|   | 3-5 км к С    | зафиксировала | 1             | Н/Д боеприпас   | З-В   | Н/Д          | 24.10, 19:00 |
|   | 4-6 км к С    | зафиксировала | 3             | взрыв   | неопределенного происхождения   | Н/Д          | 24.10, 19:01 |
|   | 3-5 км к С    | зафиксировала | 14            | Н/Д боеприпас   | ЗЮЗ-ВСВ   | Н/Д          | 24.10, 19:01 |
|   | 3-5 км к С    | зафиксировала | 1             | взрыв   | неопределенного происхождения   | Н/Д          | 24.10, 19:02 |
|   | 4-6 км к С    | зафиксировала | 2             | Н/Д боеприпас   | ЗЮЗ-ВСВ   | Н/Д          | 24.10, 19:02 |
|   | 5-7 км к С    | зафиксировала | 1             | Н/Д боеприпас   | З-В   | Н/Д          | 24.10, 19:03 |

<sup>8</sup> В таблице указаны исключительно нарушения режима прекращения огня, зафиксированные непосредственно патрулями Миссии или камерами СММ, а также те случаи, которые Миссия оценивает как учения с боевой стрельбой, контролируемые подрывы и т. п. Указанные детали, а именно: расстояние, направление, тип оружия и т. д., основаны на оценках, сделанных наблюдателями на местах и специалистами по техническому мониторингу, и необязательно всегда являются точными. Надпись «нет данных» (Н/Д) означает, что СММ не смогла подтвердить информацию из-за расстояния, погодных условий, технических ограничений и/или по другим причинам. Одни и те же самые, по оценке СММ, нарушения режима прекращения огня, зафиксированные параллельно несколькими патрулями/камерами, отражаются в таблице только один раз.

| Месторасположение СММ   | Место события | Способ        | К-во | Наблюдение               | Описание   | Вооружение               | Дата, время        |
|---|---------------|---------------|------|--------------------------|--|--------------------------|--------------------|
|   | 5–7 км к С    | зафиксировала | 1    | вспышка дульного пламени |  | Н/Д                      | 24.10, 19:03       |
|   | 4–6 км к С    | зафиксировала | 2    | взрыв                    | неопределенного происхождения                                      | Н/Д                      | 24.10, 19:08       |
|   | 4–6 км к С    | зафиксировала | 1    | вспышка дульного пламени |  | Н/Д                      | 24.10, 19:12       |
|   | 4–6 км к С    | зафиксировала | 1    | Н/Д боеприпас            | ЗЮЗ–ВСВ (после предыдущего события)                                | Н/Д                      | 24.10, 19:12       |
|   | 5–7 км к С    | зафиксировала | 4    | взрыв                    | неопределенного происхождения                                      | Н/Д                      | 24.10, 19:18       |
|   | 4–6 км к С    | зафиксировала | 1    | взрыв                    | неопределенного происхождения                                      | Н/Д                      | 24.10, 19:21       |
|   | 4–6 км к С    | зафиксировала | 2    | взрыв                    | неопределенного происхождения                                      | Н/Д                      | 24.10, 19:22       |
|   | 5–7 км к ССВ  | зафиксировала | 1    | взрыв                    | неопределенного происхождения                                      | Н/Д                      | 24.10, 19:32       |
|   | 4–6 км к С    | зафиксировала | 1    | взрыв                    | неопределенного происхождения                                      | Н/Д                      | 24.10, 19:32       |
|   | 4–6 км к ССВ  | зафиксировала | 1    | Н/Д боеприпас            | З–В  | Н/Д                      | 24.10, 19:32       |
|   | 4–6 км к С    | зафиксировала | 2    | взрыв                    | неопределенного происхождения                                      | Н/Д                      | 24.10, 19:34       |
|   | 3–5 км к С    | зафиксировала | 1    | Н/Д боеприпас            | ЮВ–СЗ  | Н/Д                      | 25.10, 00:42       |
|   | 3–5 км к С    | зафиксировала | 1    | Н/Д боеприпас            | выпущенный(-ая) вверх  | Н/Д                      | 25.10, 03:25       |
|   | 3–5 км к С    | зафиксировала | 1    | Н/Д боеприпас            | ВЮВ–ЗСЗ  | Н/Д                      | 25.10, 03:25       |
| камера СММ в н. п. Светлодарск (подконтрольный правительству, 57 км к СВ от Донецка)      | 4–6 км к ЮЮВ  | зафиксировала | 3    | вспышка дульного пламени |  | Н/Д                      | 25.10, 00:50       |
| н. п. Минеральное (неподконтрольный правительству, 10 км к СВ от Донецка)                 | 1,5 км к СЗ   | слышали       | 2    | выстрел                  |  | стрелковое оружие        | 25.10, 09:48       |
|   | 1,5 км к СЗ   | слышали       | 1    | очередь                  |  | стрелковое оружие        | 25.10, 09:48       |
| примерно 2 км к ЮЮВ от н. п. Каменка (подконтрольный правительству, 20 км к С от Донецка) | 2–3 км к СВ   | слышали       | 3    | взрыв                    | неопределенного происхождения                                      | Н/Д                      | 25.10, 10:19       |
| примерно 500 м к СВ от н. п. Каменка (подконтрольный правительству, 20 км к С от Донецка) | 2–4 км к СВ   | слышали       | 1    | взрыв                    | неопределенного происхождения                                      | Н/Д                      | 25.10, 13:45       |
|   | 2–4 км к СВ   | слышали       | 2    | очередь                  |  | крупнокалиберный пулемет | 25.10, 13:45       |
| н. п. Бердянское (подконтрольный правительству, 102 км к Ю от Донецка)                    | 4–5 км к ВСВ  | слышали       | 4    | взрыв                    | неопределенного происхождения                                      | Н/Д                      | 25.10, 11:00–11:10 |
|   | 4–5 км к ВСВ  | слышали       | 2    | очередь                  |  | крупнокалиберный пулемет | 25.10, 11:00–11:10 |
|   | 5–6 км к ССВ  | слышали       | 2    | взрыв                    | неопределенного происхождения                                      | Н/Д                      | 25.10, 11:00–11:10 |
| н. п. Чермалык (подконтрольный правительству, 77 км к Ю от Донецка)                       | 2–3 км к ЮВ   | слышали       | 58   | выстрел                  |  | стрелковое оружие        | 25.10, 12:46–13:00 |
| камера СММ в н. п. Золотое (подконтрольный правительству, 60 км к З от Луганска)          | 4–6 км к В    | зафиксировала | 1    | осветительная ракета     | выпущенный(-ая) вверх (по оценке, за пределами участка разведения) | Н/Д                      | 24.10, 22:44       |
|   | 4–6 км к В    | зафиксировала | 2    | Н/Д боеприпас            | Ю–С (по оценке, за пределами участка разведения)                   | Н/Д                      | 25.10, 04:33       |

### Карта Донецкой и Луганской областей<sup>9</sup>



<sup>9</sup> По решению Постоянного совета №1117 от 21 марта 2014 года, СММ базируется в десяти городах на всей Украине (Херсон, Одесса, Львов, Ивано-Франковск, Харьков, Донецк, Днепр, Черновцы, Луганск и Киев). Эта карта восточной Украины предназначена для иллюстративных целей. На ней указаны населенные пункты, упомянутые в отчете, а также те, где находятся офисы СММ (мониторинговые команды, патрульные центры и передовые патрульные базы) в Донецкой и Луганской областях. (Красным цветом выделена передовая патрульная база, с которой сотрудники СММ были временно передислоцированы на основании рекомендаций экспертов по безопасности из некоторых государств-участников ОБСЕ и с учетом требований СММ по безопасности. Миссия использует эти помещения в светлую пору суток, а также патрулирует в этом населенном пункте днем).