

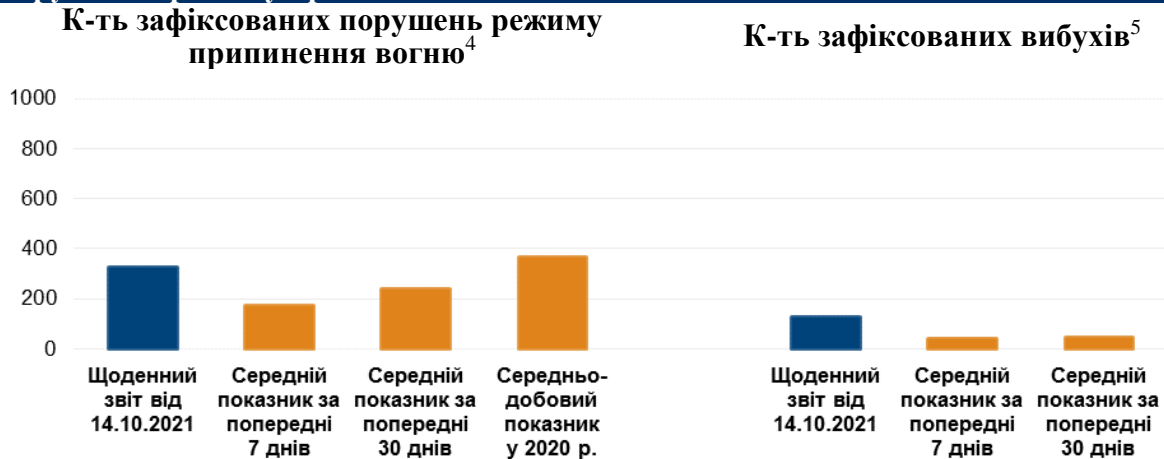
Щоденний звіт № 241/2021

від 14 жовтня 2021 року¹

Короткий виклад

- У Донецькій області СММ зафіксувала 230 порушень режиму припинення вогню, зокрема 96 вибухів. За попередній звітний період в області зафіксовано 244 порушення.
- У Луганській області Місія зафіксувала 95 порушень режиму припинення вогню, зокрема 33 вибухи. За попередній звітний період в області зафіксовано 134 порушення.
- СММ продовжила здійснювати моніторинг на ділянках розведення сил і засобів у районах Станиці Луганської, Золотого та Петрівського*. Місія зафіксувала порушення режиму припинення вогню на ділянці розведення в районі Петрівського.
- СММ сприяла встановленню локального режиму припинення вогню та здійснювала моніторинг його дотримання для забезпечення функціонування та ремонту життєво важливих об'єктів цивільної інфраструктури, а також уможливлення видалення рослинності.
- Місія продовжувала спостерігати за ситуацією з цивільним населенням, зокрема на 3 КПВВ, а також на 4 відповідних блокпостах збройних формувань у Донецькій і Луганській областях².
- Свободу пересування СММ і далі обмежували, зокрема на блокпостах збройних формувань південніше мосту біля Станиці Луганської та на південному краї ділянки розведення в районі Золотого, а також на блокпості поблизу ділянки розведення в районі Петрівського. БПЛА Місії знову зазнавали глушіння сигналу*.

Порушення режиму припинення вогню³



¹ На основі інформації, що надійшла від моніторингових команд станом на 19:30 13 жовтня 2021 року (за східноєвропейським літнім часом).

² У [Щоденному звіті СММ від 9 жовтня 2021 року](#) речення в короткому викладі слід читати в такій редакції: «СММ продовжувала спостерігати за ситуацією з цивільним населенням, зокрема на 7 КПВВ (включно з КПВВ біля Золотого та в Щасті), а також на 3 відповідних блокпостах збройних формувань у Донецькій і Луганській областях».

³ Детальнішу інформацію про всі випадки порушення режиму припинення вогню, а також мапи Донецької та Луганської областей, де відмічені всі згадані у звіті місця, представлено в додатку. Упродовж звітнього періоду погодні умови обмежували можливості ведення спостереження за допомогою деяких камер СММ.

⁴ У тому числі вибухи.

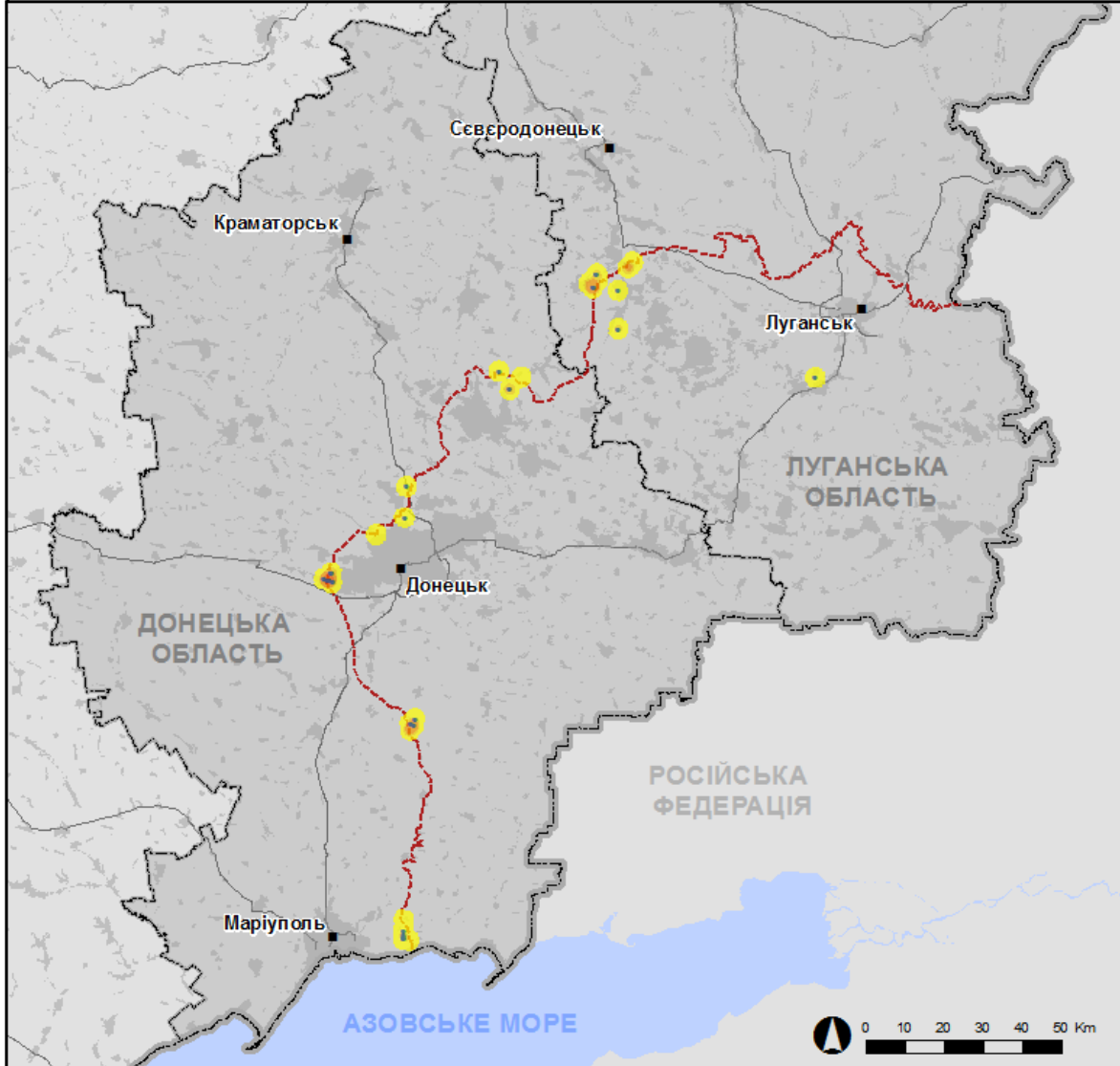
⁵ У тому числі внаслідок вогню з озброєння невстановленого типу.

Мапа із зафіксованими порушеннями режиму припинення вогню



Організація з безпеки та співробітництва в Європі
Спеціальна моніторингова місія в Україні

Зафіксовані СММ порушення режиму припинення вогню 13 жовтня 2021 р.



Концентрація порушень режиму припинення вогню

- Висока
- Низька

- Вибух
- Населений пункт
- Лінія зіткнення (орієнт.)

Джерела: адміністративні кордони — УКГП ООН; дороги, річки — проєкт OpenStreetMap; море — VLIZ (2005).
Акваторії МГО, інше — ОБСЄ.

Система координат: WGS 1984 UTM Zone 37N

Ця мапа надається винятково для наочності.
Відсутність помилок у мапі не гарантується,
а її зміст не означає, що СММ ОБСЄ
затверджує або ухвалює офіційний статус мапи.

© СММ ОБСЄ 2019 Не дозволяється використовувати,
копіювати, відтворювати, передавати, транслювати,
продавати, ліцензувати або застосовувати
без попереднього дозволу з боку ОБСЄ
у письмовому вигляді.
Створено: 14/10/2021

У Донецькій області СММ зафіксувала 230 порушень режиму припинення вогню, зокрема 96 вибухів (3 розриви та 93 вибухи невизначеного походження). Більшість порушень зафіксовано на північний схід від н. п. Мар'їнка (підконтрольний урядові, 23 км на південний захід від Донецька), а також на ділянці розведення в районі н. п. Петрівське (непідконтрольний урядові, 41 км на південь від Донецька) та поблизу неї (див. нижче). За [попередній звітний період](#) у цій області зафіксовано 244 порушення режиму припинення вогню.

У Луганській області Місія зафіксувала 95 порушень режиму припинення вогню, зокрема 33 вибухи невизначеного походження. Більшість порушень зафіксовано на південний схід від н. п. Попасна (підконтрольний урядові, 69 км на захід від Луганська), а також поблизу ділянки розведення в районі н. п. Золоте (підконтрольний урядові, 60 км на захід від Луганська) (див. нижче). За [попередній звітний період](#) у цій області зафіксовано 134 порушення режиму припинення вогню (майже всі також біля ділянки розведення в районі Золотого).

Після засідання Тристоронньої контактної групи 22 липня 2020 року, на якому була досягнута домовленість про Заходи з посилення режиму припинення вогню, починаючи з 00:01 27 липня 2020 року і до кінця звітного періоду Місія зафіксувала щонайменше 64 175 порушень режиму припинення вогню в Донецькій і Луганській областях (зокрема 17 597 вибухів, 12 982 невизначені боєприпаси в польоті, 285 спалахів дульного полум'я, 259 освітлювальних ракет, а також щонайменше 33 052 черги та постріли).

Ділянки розведення в районах Станиці Луганської, Золотого й Петрівського⁶

На ділянці розведення в районі н. п. Станиця Луганська (підконтрольний урядові, 16 км на північний схід від Луганська) спостерігачі бачили 2 членів збройних формувань (з нарукавними пов'язками з написом «СЦКК») південніше відремонтованого прольоту мосту біля цього населеного пункту (15 км на північний схід від Луганська).

Увечері 12 жовтня камера СММ у Золотому зафіксувала 2 невизначені боєприпаси, що пролетіли на відстані близько 4–6 км на схід. Удень 13 жовтня, здійснюючи моніторинг у двох місцях, спостерігачі чули 1 вибух невизначеного походження, а також 17 пострілів зі стрілецької зброї. Увечері 13 жовтня, перебуваючи на північній околиці Попасної, команда Місії чула 9 вибухів невизначеного походження орієнтовно за 4–5 км на схід. Також увечері 13 жовтня камера СММ у Попасній зафіксувала 3 невизначені боєприпаси в польоті та 1 спалах дульного полум'я на відстані приблизно 4–6 км на східно-південний схід. За оцінкою, усі ці порушення режиму припинення вогню сталися поза ділянкою розведення в районі Золотого, але в межах 5 км від її краю.

13 жовтня біля блокпоста збройних формувань південніше ділянки розведення в районі Золотого спостерігачі бачили 10 членів збройних формувань (з нарукавними пов'язками з написом «СЦКК»). Затим, за спостереженнями патруля, семеро з них зайшли з мінними щупами в руках на ділянку, пройшли автошляхом Т1316 до місця приблизно за 350 м на північ від її південного краю, а згодом четверо з них повернулися. Спостерігачі також зафіксували, як на ділянку розведення (до її південного краю) невдовзі заїхав мікроавтобус, на борту якого було 8 робітників (1 жінка та 7 чоловіків від 40–49 до 50–59 років). За спостереженнями патруля, семеро з цих робітників зайшли на ділянку з бензозаправками, а троє з них згодом повернулися. Пізніше того ж дня команда СММ

⁶ Розведення передбачено Рамковим рішенням Тристоронньої контактної групи про розведення сил і засобів від 21 вересня 2016 року.

бачила, що рослинність обабіч автошляху Т1316 на відтинку між південним краєм ділянки розведення та місцем приблизно за 340 м на північ від її південного краю було видалено (див. нижче).

Спостерігачі знову бачили 7 раніше зафіксованих контейнерів, розміщених у межах самої ділянки та південніше її південного краю, а також раніше зафіксовану підземну споруду на ділянці.

Увечері 12 жовтня та в ніч проти 13 жовтня камера Місії, установлена за 2 км на схід від н. п. Богданівка (підконтрольний урядові, 41 км на південний захід від Донецька), зафіксувала 1 вибух невизначеного походження та 2 невизначені боєприпаси в польоті на відстані приблизно 2–4 км на східно-південний схід (за оцінкою, на **ділянці розведення в районі Петрівського**). Тоді ж камера зафіксувала також 3 вибухи невизначеного походження на відстані орієнтовно 3–5 км на схід (за оцінкою, поза ділянкою розведення, але в межах 5 км від її краю), а також 1 вибух невизначеного походження та 38 невизначених боєприпасів у польоті на відстані близько 3–5 км на східно-південний схід і південний схід (визначити, на ділянці розведення чи за її межами, не вдалося).

Удень 13 жовтня, перебуваючи орієнтовно за 2 км на схід від Богданівки, спостерігачі визначили спокійну ситуацію поблизу ділянки розведення*.

Відведення озброєння

СММ продовжувала здійснювати моніторинг відведення озброєння, передбаченого Меморандумом, а також Комплексом заходів і Доповненням до нього.

Місія зафіксувала озброєння, розміщене з порушенням ліній відведення: 1 зенітний ракетний комплекс біля житлового сектора та 1 протитанковий ракетний комплекс у підконтрольних урядові районах Донецької області, а також 1 реактивну систему залпового вогню, 5 гаубиць та 1 протитанкову гармату в непідконтрольному урядові районі, на аеродромі біля н. п. Переможне (19 км на південь від Луганська).

За лініями відведення, але за межами виділених місць зберігання озброєння на вищезазначеному аеродромі Місія зафіксувала 2 зенітні ракетні комплекси, 2 міномети та 2 танки (детальніше див. таблиці нижче).

Ознаки військової присутності та присутності військового типу в зоні безпеки

Місія зафіксувала 8 бойових броньованих машин у підконтрольних урядові районах Донецької та Луганської областей, а також 4 бойові машини піхоти та, ймовірно, 1 зенітну установку в непідконтрольних урядові районах Донецької та Луганської областей (детальніше див. таблицю нижче).

Протитанкові міни біля підконтрольного урядові Луганського Донецької області

12 жовтня орієнтовно за 5 км на південний схід від н. п. Луганське (підконтрольний урядові, 59 км на північний схід від Донецька) безпілотний літальний апарат (БПЛА) СММ малого радіуса дії виявив 14 раніше зафіксованих протитанкових мін (за оцінкою, належать Збройним силам України), установлених поперек автошляху М03 (для ознайомлення з попередніми спостереженнями в цьому районі див. [Щоденний звіт](#)

[СММ від 1 червня 2021 року](#)).

Зусилля Місії зі сприяння забезпеченню функціонування та ремонту життєво важливих об'єктів цивільної інфраструктури

СММ продовжувала сприяти забезпеченню функціонування Донецької фільтрувальної станції (ДФС; 15 км на північ від Донецька) та здійснювала моніторинг дотримання локального режиму припинення вогню для уможливлення ремонту крівель споруд на станції. Перебуваючи у двох місцях поблизу ДФС, спостерігачі чули 9 вибухів невизначеного походження (за оцінкою, у радіусі 5 км від станції).

Місія також здійснювала моніторинг дотримання локального режиму припинення вогню для уможливлення проведення огляду та ремонту інфраструктури водопостачання в н. п. Золоте-5 (Михайлівка; непідконтрольний урядові, 60 км на захід від Луганська), а також видалення рослинності обабіч автошляху Т1316 південніше шляхопроводу над залізничним полотном на ділянці розведення в районі Золотого.

Ситуація на КПВВ і відповідних блокпостах

У Донецькій області команда СММ зауважила, що відповідний блокпост збройних формувань неподалік н. п. Оленівка (непідконтрольний урядові, 23 км на південний захід від Донецька) був закритим.

У Луганській області, за спостереженнями Місії, контрольний пункт в'їзду-виїзду (КПВВ) у Станиці Луганській та відповідний блокпост збройних формувань південніше мосту біля Станиці Луганської були відкритими і там чекали в черзі люди на прохід в обох напрямках.

Перебуваючи на КПВВ, спостерігачі бачили цивільний мікроавтобус, а також 5 робітників (чоловіки від 40–49 до 50–59 років), які за допомогою обладнання для обрізання рослинності, лопат і мітел видаляли рослинність обабіч дороги між КПВВ і відремонтованим прольотом мосту біля Станиці Луганської (для ознайомлення з попередніми спостереженнями в цьому районі див. [Щоденний звіт СММ від 13 жовтня 2021 року](#)).

Спостерігачі зауважили, що КПВВ біля Золотого та в н. п. Щастя (підконтрольний урядові, 20 км на північ від Луганська) були відкритими, однак відповідні блокпости збройних формувань південніше ділянки розведення в районі Золотого та за 3 км на південний схід від мосту в Щасті були закритими.

Місія продовжувала стежити за ситуацією в Херсоні, Одесі, Львові, Івано-Франківську, Харкові, Дніпрі, Чернівцях і Києві.

***Обмеження свободи пересування та інші перешкоди у виконанні мандата СММ**

Робота з моніторингу та свобода пересування СММ обмежені загрозами у сфері безпеки, зокрема ризиками, пов'язаними з наявністю мін і невибухлих боєприпасів, а також іншими перешкодами, які щодня змінюються. Мандат СММ передбачає вільний і безпечний доступ по всій Україні. Усі підписанти Мінських угод погодилися з необхідністю вільного та безпечного доступу, а також із тим, що обмеження свободи пересування СММ є порушенням і що на такі порушення необхідно швидко реагувати. Вони також дійшли згоди, що Спільний центр із

контролю та координації (СЦКК) повинен сприяти такому реагуванню та здійснювати загальну координацію робіт із розмінування. Однак, збройні формування в окремих районах Донецької та Луганської областей часто відмовляють СММ у доступі до районів, прилеглих до непідконтрольних урядові ділянок кордону України (наприклад, див. [Щоденний звіт СММ від 13 жовтня 2021 року](#)). Діяльність СММ у Донецькій і Луганській областях, як і раніше, залишалася обмеженою після того, як [23 квітня 2017 року поблизу Пришиба стався інцидент, який призвів до загибелі людини](#). Унаслідок цього спроможність Місії вести спостереження залишалася обмеженою.

Заборона доступу:

- На блокпості збройних формувань південніше мосту біля Станиці Луганської (15 км на північний схід від Луганська) член збройних формувань [укотре](#) не пропустив патруль СММ до мосту, пославшись на відсутність попереднього узгодження з тими, кому належить фактичний контроль.
- На блокпості на південному краї ділянки розведення в районі н. п. Золоте (підконтрольний урядові, 60 км на захід від Луганська) член збройних формувань не пропустив патруль Місії далі на південь з міркувань безпеки СММ.
- На блокпості північніше н. п. Петрівське (непідконтрольний урядові, 41 км на південь від Донецька) озброєний член збройних формувань не пропустив патруль Місії далі на південь у напрямку ділянки розведення в районі Петрівського, пославшись на «проведення робіт із розмінування в цьому районі».

Регулярні обмеження на ділянках розведення сил і засобів і через міни/невибухлі боєприпаси:

- Не здійснивши суцільного розмінування, вилучення невибухлих боєприпасів та усунення інших перешкод, сторони і далі відмовляли СММ у необмеженому доступі, а також у можливості пересуватися окремими дорогами, які раніше були визначені як важливі для здійснення Місією ефективного моніторингу та для пересування цивільних осіб.

Затримка:

- На блокпості біля н. п. Заїченко (непідконтрольний урядові, 93 км на південь від Донецька) озброєний член збройних формувань пропустив патруль Місії далі на південний захід у напрямку н. п. Пікузи (кол. Комінтернове; непідконтрольний урядові, 92 км на південь від Донецька) тільки після приблизно 31-хвилинної затримки, мотивувавши це «проведенням інженерних робіт». Патруль прямував уточнювати повідомлення про пошкодження цивільних об'єктів.

Інші перешкоди⁷:

- БПЛА СММ малого радіуса дії зазнавали впливу перешкод сигналу GPS (за оцінкою, унаслідок імовірного глушіння) під час п'яти польотів: по два рази над районами поблизу н. п. Тоненьке (підконтрольний урядові, 19 км на північний захід від Донецька) та н. п. Новотошківське (підконтрольний урядові, 53 км на захід від Луганська), а також раз біля н. п. Оріхове (підконтрольний урядові, 57 км на північний захід від Луганська).

⁷ У згаданих у цьому розділі випадках імовірного глушіння та глушіння перешкоди могли створювати з будь-якого місця в радіусі десятків кілометрів від місцезоналення БПЛА.

Таблиця озброєння

Озброєння, розміщене з порушенням ліній відведення

Дата	К-ть одиниць озброєння	Вид озброєння	Місце	Джерело спостереження
підконтрольні уряду райони				
12.10.2021	1	протитанковий ракетний комплекс (9П148 «Конкурс», 135 мм)	поблизу н. п. Піонерське (101 км на південь від Донецька)	БПЛА малого радіуса дії
13.10.2021	1	зенітний ракетний комплекс (9К33 «Оса»)	поблизу житлового району н. п. Тоненьке (19 км на північний захід від Донецька)	патруль
непідконтрольні уряду райони				
12.10.2021	1	реактивна система залпового вогню (БМ-21 «Град», 122 мм)	на злітно-посадковій смугі аеродрому поблизу н. п. Переможне (19 км на південь від Луганська) (для ознайомлення з попередніми спостереженнями див. Щоденний звіт СММ від 27 серпня 2021 року)	БПЛА малого радіуса дії
	1	самохідна гаубиця (2С3 «Акація», 152 мм)		
	1	самохідна гаубиця (2С1 «Гвоздика», 122 мм)		
	1	буксирувана гаубиця (2А65 «Мста-Б», 152 мм)		
	1	буксирувана гаубиця (Д-30А «Жаба», 122 мм)		
	1	протитанкова гармата (МТ-12 «Рапіра», 100 мм)		
	1	буксирувана гаубиця (Д-20, 152 мм)		

Озброєння, розміщене за лініями відведення, але за межами виділених місць зберігання озброєння

Дата	К-ть одиниць озброєння	Вид озброєння	Місце	Джерело спостереження
непідконтрольні уряду райони				
12.10.2021	1	зенітний ракетний комплекс (9К35 «Стріла-10»)	на злітно-посадковій смугі аеродрому поблизу н. п. Переможне (19 км на південь від Луганська) (для ознайомлення з попередніми спостереженнями див. Щоденний звіт СММ від 27 серпня 2021 року)	БПЛА малого радіуса дії
	1	зенітний ракетний комплекс (9К33 «Оса»)		
	1	буксируваний міномет (2Б9 «Волошка», 82 мм)		
	1	міномет (2Б14 «Піднос», 82 мм)		
	2	танк (Т-72 — 1 од., Т-64 — 1 од.)		

Таблиця ознак військової присутності та присутності військового типу в зоні безпеки⁸

Дата	К-ть	Вид	Місце	Джерело спостереження
підконтрольні уряду райони				
12.10.2021	4	ймовірно бронетранспортер (типу БТР)	поблизу н. п. Станиця Луганська (16 км на північний схід від Луганська)	БПЛА малого радіуса дії
	3	бойова броньована машина (невстановленого типу)	поблизу н. п. Верхньоторецьке (23 км на північний схід від Донецька)	
13.10.2021	1	броньована розвідувально-дозорна машина (БРДМ-1)	поблизу н. п. Гєївка (27 км на північний захід від Луганська)	патруль
непідконтрольні уряду райони				
10.10.2021	1	ймовірно зенітна установка (ЗПУ-1, 14,5 мм)	поблизу н. п. Нижнє Лозове (59 км на північний схід від Донецька)	БПЛА малого радіуса дії
13.10.2021	4	бойова машина піхоти (БМП-2 — 3 од., БМП-1 — 1 од.)	поблизу н. п. Довге (22 км на північний захід від Луганська)	патруль

⁸ Згадана в цьому розділі техніка не підпадає під дію Мінських угод щодо відведення озброєння.

Таблиця порушень режиму припинення вогню станом на 13 жовтня 2021 року⁹

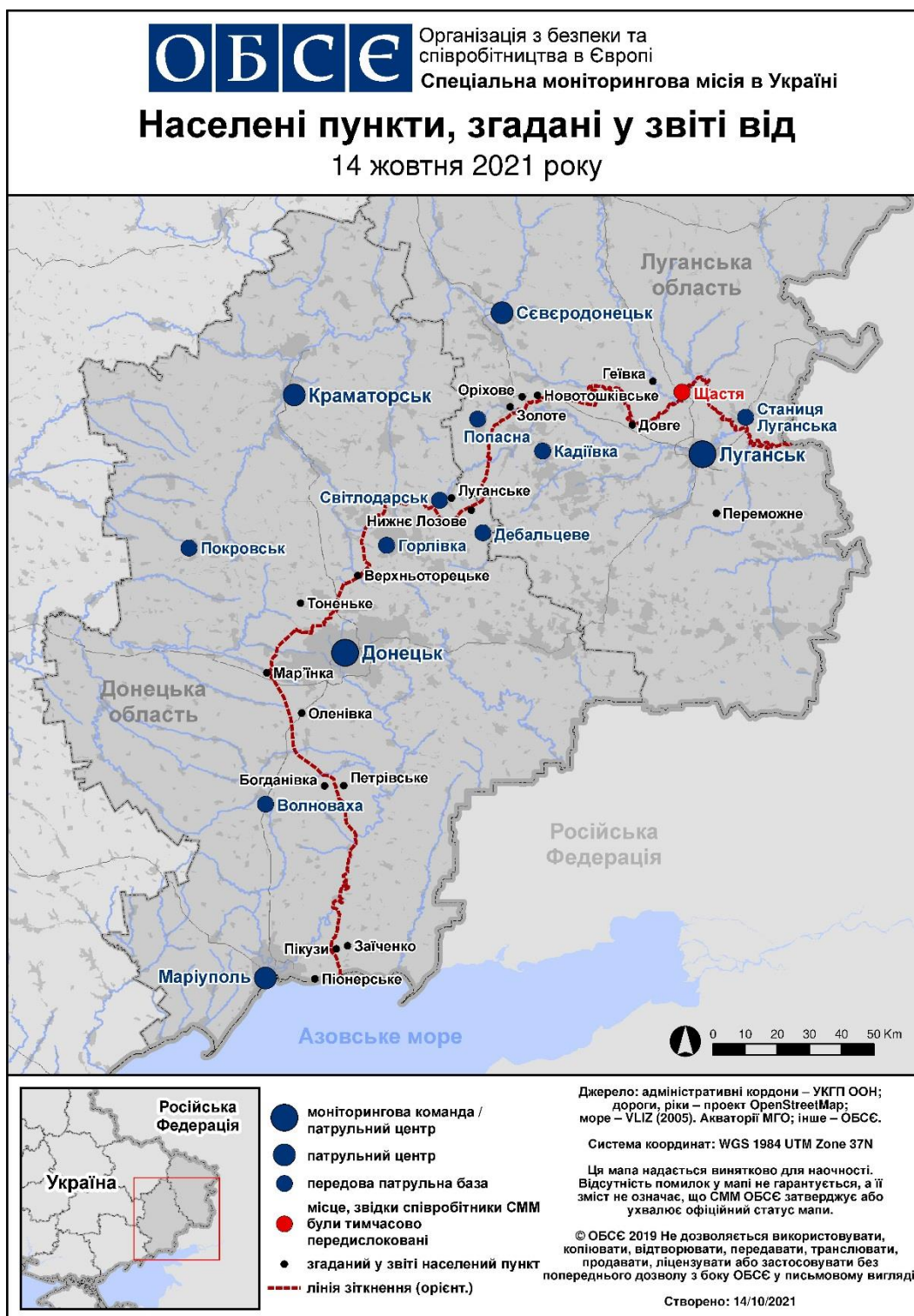
Місце розміщення СММ	Місце події	Спосіб	К-ть	Спостереження	Опис	Озброння	Дата, час
камера СММ за 2 км на Сх від н. п. Богданівка (підконтрольний уряду, 41 км на ПдЗх від Донецька)	3–5 км на ПдСх	зафіксувала	9	Н/Д боеприпас	Пн–Пд (визначити, на ділянці розведення в районі Петрівського чи за її межами, не вдалося)	Н/Д	12.10, 20:54
	3–5 км на ПдСх	зафіксувала	12	Н/Д боеприпас	Пн–Пд (визначити, на ділянці розведення в районі Петрівського чи за її межами, не вдалося)	Н/Д	12.10, 20:55
	2–4 км на СхПдСх	зафіксувала	2	Н/Д боеприпас	ПнПнСх–ПдПдЗх (за оцінкою, на ділянці розведення в районі Петрівського)	Н/Д	12.10, 21:11
	3–5 км на СхПдСх	зафіксувала	1	вибух	невизначеного походження (визначити, на ділянці розведення в районі Петрівського чи за її межами, не вдалося)	Н/Д	12.10, 23:15
	3–5 км на СхПдСх	зафіксувала	10	Н/Д боеприпас	ПдПдЗх–ПнПнСх (визначити, на ділянці розведення в районі Петрівського чи за її межами, не вдалося)	Н/Д	12.10, 23:16
	2–4 км на СхПдСх	зафіксувала	1	вибух	невизначеного походження (за оцінкою, на ділянці розведення в районі Петрівського)	Н/Д	12.10, 23:18
	3–5 км на СхПдСх	зафіксувала	7	Н/Д боеприпас	ПдЗх–ПнСх (визначити, на ділянці розведення в районі Петрівського чи за її межами, не вдалося)	Н/Д	12.10, 23:57
	3–5 км на Сх	зафіксувала	3	вибух	невизначеного походження (за оцінкою, поза ділянкою розведення в районі Петрівського)	Н/Д	13.10, 02:01
камера СММ на КПВВ у н. п. Мар'їнка (підконтрольний уряду, 23 км на ПдЗх від Донецька)	2–4 км на ПнПнСх	зафіксувала	2	вибух	невизначеного походження	Н/Д	12.10, 21:30
	2–4 км на ПнСх	зафіксувала	2	вибух	невизначеного походження	Н/Д	12.10, 21:30
	2–4 км на ПнПнСх	зафіксувала	1	вибух	невизначеного походження	Н/Д	12.10, 21:31
	2–4 км на Пн	зафіксувала	1	вибух	невизначеного походження	Н/Д	12.10, 21:32
	2–4 км на Пн	зафіксувала	1	спалах дульного полум'я		Н/Д	12.10, 21:32
	2–4 км на Пн	зафіксувала	1	Н/Д боеприпас	ПдЗх–ПнСх (після попередньої події)	Н/Д	12.10, 21:32
	2–4 км на ПнСх	зафіксувала	2	вибух	невизначеного походження	Н/Д	12.10, 21:33
	2–4 км на ПнПнСх	зафіксувала	1	спалах дульного полум'я		Н/Д	12.10, 21:37
	2–4 км на ПнПнСх	зафіксувала	1	Н/Д боеприпас	Зх–Сх (після попередньої події)	Н/Д	12.10, 21:37
	2–4 км на ПнПнСх	зафіксувала	1	вибух	невизначеного походження (після попередньої події)	Н/Д	12.10, 21:37
	2–4 км на ПнПнСх	зафіксувала	6	Н/Д боеприпас	Зх–Сх	Н/Д	12.10, 21:39
	2–4 км на ПнПнСх	зафіксувала	4	Н/Д боеприпас	Зх–Сх	Н/Д	12.10, 21:42
	2–4 км на ПнПнСх	зафіксувала	1	вибух	невизначеного походження	Н/Д	12.10, 21:42
	2–4 км на ПнПнСх	зафіксувала	1	спалах дульного полум'я		Н/Д	12.10, 21:42
	2–4 км на ПнПнСх	зафіксувала	1	вибух	невизначеного походження (після попередньої події)	Н/Д	12.10, 21:42
	2–4 км на ПнПнСх	зафіксувала	1	вибух	невизначеного походження	Н/Д	12.10, 21:43
	2–4 км на ПнПнСх	зафіксувала	8	Н/Д боеприпас	Зх–Сх	Н/Д	12.10, 21:45
	2–4 км на ПнПнСх	зафіксувала	1	спалах дульного полум'я		Н/Д	12.10, 21:45
	2–4 км на ПнПнСх	зафіксувала	1	Н/Д боеприпас	ЗхПдЗх–СхПнСх (після попередньої події)	Н/Д	12.10, 21:45
	2–4 км на ПнПнСх	зафіксувала	1	вибух	розрив (після попередньої події)	Н/Д	12.10, 21:45
2–4 км на ПнПнСх	зафіксувала	3	вибух	невизначеного походження	Н/Д	12.10, 21:45	
2–4 км на ПнПнСх	зафіксувала	8	Н/Д боеприпас	Зх–Сх	Н/Д	12.10, 21:46	

⁹ У таблиці вказані лише порушення режиму припинення вогню, які були зафіксовані безпосередньо патрулями Місії чи камерами СММ, а також ті випадки, які Місія оцінює як навчання з бойовою стрільбою, контрольовані підриви тощо. Зазначені деталі, а саме: відстань, напрямок, тип зброї тощо, базуються на оцінках, зроблених спостерігачами на місцях та спеціалістами з технічного моніторингу, і необов'язково завжди є точними. Напис «невідомо» (Н/Д) означає, що СММ не змогла підтвердити таку інформацію у зв'язку з відстанню, погодними умовами, технічними обмеженнями та/або з інших причин. Одні і ті ж самі, за оцінкою СММ, порушення режиму припинення вогню, зафіксовані паралельно декількома патрулями/камерами, відображаються у таблиці лише один раз.

Місце розміщення СММ	Місце події	Спосіб	К-ть	Спостереження	Опис	Озброєння	Дата, час
	2–4 км на ПнПнСх	зафіксувала	3	спалах дульного полум'я		Н/Д	12.10, 21:46
	4–6 км на ПнПнСх	зафіксувала	9	вибух	невизначеного походження	Н/Д	12.10, 21:46
	2–4 км на ПнПнСх	зафіксувала	7	Н/Д боеприпас	Зх–Сх	Н/Д	12.10, 21:47
	2–4 км на ПнПнСх	зафіксувала	1	вибух	невизначеного походження	Н/Д	12.10, 21:47
	4–6 км на ПнПнСх	зафіксувала	3	вибух	невизначеного походження	Н/Д	12.10, 21:47
	2–4 км на ПнПнСх	зафіксувала	4	Н/Д боеприпас	Зх–Сх	Н/Д	12.10, 21:48
	4–6 км на ПнПнСх	зафіксувала	1	вибух	невизначеного походження	Н/Д	12.10, 21:50
	2–4 км на ПнПнСх	зафіксувала	1	Н/Д боеприпас	Зх–Сх	Н/Д	12.10, 21:52
	2–4 км на ПнПнСх	зафіксувала	1	спалах дульного полум'я		Н/Д	12.10, 21:53
	2–4 км на ПнПнСх	зафіксувала	1	Н/Д боеприпас	Зх–Сх (після попередньої події)	Н/Д	12.10, 21:53
	2–4 км на ПнПнСх	зафіксувала	3	Н/Д боеприпас	Зх–Сх	Н/Д	12.10, 21:54
	2–4 км на ПнПнСх	зафіксувала	1	вибух	невизначеного походження	Н/Д	12.10, 21:54
	2–4 км на ПнПнСх	зафіксувала	1	вибух	невизначеного походження	Н/Д	12.10, 21:55
	2–4 км на ПнПнСх	зафіксувала	4	Н/Д боеприпас	Зх–Сх	Н/Д	12.10, 21:55
	2–4 км на ПнПнСх	зафіксувала	1	спалах дульного полум'я		Н/Д	12.10, 21:56
	2–4 км на ПнПнСх	зафіксувала	1	Н/Д боеприпас	Зх–Сх (після попередньої події)	Н/Д	12.10, 21:56
	2–4 км на ПнПнСх	зафіксувала	1	Н/Д боеприпас	ПдЗх–ПнСх	Н/Д	12.10, 21:56
	2–4 км на ПнПнСх	зафіксувала	1	Н/Д боеприпас	ПдЗх–ПнСх	Н/Д	12.10, 21:58
	2–4 км на ПнПнСх	зафіксувала	2	Н/Д боеприпас	Зх–Сх	Н/Д	12.10, 21:59
	2–4 км на ПнПнСх	зафіксувала	2	вибух	невизначеного походження	Н/Д	12.10, 22:00
	2–4 км на ПнПнСх	зафіксувала	5	Н/Д боеприпас	Зх–Сх	Н/Д	12.10, 22:00
	2–4 км на ПнПнСх	зафіксувала	7	Н/Д боеприпас	Зх–Сх	Н/Д	12.10, 22:01
	2–4 км на ПнПнСх	зафіксувала	1	Н/Д боеприпас	ПдЗх–ПнСх	Н/Д	12.10, 22:02
	2–4 км на ПнПнСх	зафіксувала	3	Н/Д боеприпас	Зх–Сх	Н/Д	12.10, 22:02
	2–4 км на ПнПнСх	зафіксувала	1	вибух	невизначеного походження	Н/Д	12.10, 22:02
	2–4 км на ПнПнСх	зафіксувала	14	Н/Д боеприпас	Зх–Сх	Н/Д	12.10, 22:04
камера СММ на шахті «Октябрська» (непідконтрольна уряду, 9 км на ПнЗх від центру Донецька)	1–2 км на Зх	зафіксувала	1	Н/Д боеприпас	Пн–Пд	Н/Д	13.10, 18:56
камера СММ за 1 км на ПдЗх від н. п. Широкине (підконтрольний уряду, 100 км на Пд від Донецька)	4–6 км на Пн	зафіксувала	1	спалах дульного полум'я		Н/Д	12.10, 18:38
	4–6 км на Пн	зафіксувала	1	Н/Д боеприпас	Зх–Сх (після попередньої події)	Н/Д	12.10, 18:38
	4–6 км на Пн	зафіксувала	1	вибух	розрив (після попередньої події)	Н/Д	12.10, 18:38
	5–7 км на Пн	зафіксувала	1	вибух	невизначеного походження	Н/Д	12.10, 18:47
	3–5 км на Пн	зафіксувала	1	вибух	невизначеного походження	Н/Д	12.10, 19:08
	3–5 км на ПнПнСх	зафіксувала	1	Н/Д боеприпас	Зх–Сх	Н/Д	12.10, 20:14
	3–5 км на ПнПнСх	зафіксувала	2	Н/Д боеприпас	Зх–Сх	Н/Д	12.10, 21:38
	3–5 км на Пн	зафіксувала	1	вибух	невизначеного походження	Н/Д	12.10, 22:42
	4–6 км на Пн	зафіксувала	2	Н/Д боеприпас	ПдСх–ПнЗх	Н/Д	13.10, 00:09
	3–5 км на Пн	зафіксувала	1	освітлювальна ракета	випущена(-й) угору	Н/Д	13.10, 18:27
3–5 км на Пн	зафіксувала	1	Н/Д боеприпас	ПдЗх–ПнСх	Н/Д	13.10, 18:34	
3–5 км на Пн	зафіксувала	1	вибух	розрив (після попередньої події)	Н/Д	13.10, 18:34	
камера СММ у н. п. Світлодарськ (підконтрольний уряду, 57 км на ПнСх від Донецька)	2–4 км на ЗхПдЗх	зафіксувала	1	черга	Пд–Пн	Н/Д	12.10, 21:31
н. п. Красногорівка (підконтрольний уряду, 24 км на Пн від Донецька)	6–8 км на ПдСх	чули	2	вибух	невизначеного походження	Н/Д	13.10, 11:52
Пд частина н. п. Авдіївка (підконтрольний уряду, 17 км на Пн від Донецька)	5 км на ПдСх	чули	7	вибух	невизначеного походження	Н/Д	13.10, 12:22
Зх околиця н. п. Новолуганське (підконтрольний уряду, 53 км на ПнСх від Донецька)	3–5 км на ПдПдЗх	чули	15	вибух	невизначеного походження	Н/Д	12.10, 11:03
приблизно 1 км на Зх від н. п. Кодема (підконтрольний уряду, 57 км на ПнСх від Донецька)	4–6 км на ПдПдСх	чули	7	вибух	невизначеного походження	Н/Д	13.10, 12:23
н. п. Гранітне (підконтрольний уряду, 60 км на Пд від Донецька)	3–5 км (напрямок — Н/Д)	чули	20	вибух	невизначеного походження	Н/Д	13.10, 12:10–12:45

Місце розміщення СММ	Місце події	Спосіб	К-ть	Спостереження	Опис	Озброєння	Дата, час
н. п. Пікузи (кол. Комінтернове, непідконтрольний уряду, 92 км на Пд від Донецька)	600–800 м на ПдЗх	чули	1	постріл		стрілецька зброя	13.10, 13:35
камера СММ на Пн околиці н. п. Попасна (підконтрольний уряду, 69 км на Зх від Луганська)	4–6 км на СхПдСх	зафіксувала	1	Н/Д боеприпас	ПдЗх–ПнСх (за оцінкою, поза ділянкою розведення в районі Золотого)	Н/Д	13.10, 18:39
	4–6 км на СхПдСх	зафіксувала	2	спалах дульного полум'я	за оцінкою, поза ділянкою розведення в районі Золотого	Н/Д	13.10, 18:39
	4–6 км на СхПдСх	зафіксувала	2	Н/Д боеприпас	ПдЗх–ПнСх (після попередньої події; за оцінкою, поза ділянкою розведення в районі Золотого)	Н/Д	13.10, 18:39
	4–6 км на СхПдСх	зафіксувала	1	спалах дульного полум'я	за оцінкою, поза ділянкою розведення в районі Золотого	Н/Д	13.10, 18:39
камера СММ у н. п. Золоте (підконтрольний уряду, 60 км на Зх від Луганська)	4–6 км на Сх	зафіксувала	1	Н/Д боеприпас	ПнПнЗх–ПдПдСх (за оцінкою, поза ділянкою розведення)	Н/Д	12.10, 19:46
	4–6 км на Сх	зафіксувала	1	Н/Д боеприпас	ПнПнЗх–ПдПдСх (за оцінкою, поза ділянкою розведення)	Н/Д	12.10, 19:49
Пн околиця н. п. Попасна (підконтрольний уряду, 69 км на Зх від Луганська)	3–5 км на ПдСх	чули	8	постріл і черга		стрілецька зброя	13.10, 00:16–00:18
	4–6 км на ПдСх	чули	9	черга		стрілецька зброя	13.10, 00:16–00:18
	4–6 км на ПдСх	чули	3	вибух	невизначеного походження	Н/Д	13.10, 01:06
	4–6 км на ПдСх	чули	4	вибух	невизначеного походження	Н/Д	13.10, 01:50
	4–6 км на ПдСх	чули	15	черга		стрілецька зброя	13.10, 01:50
	3–4 км на ПдСх	чули	7	черга		великокаліберний кулемет	13.10, 17:50–18:05
	4–5 км на Сх	чули	2	вибух	невизначеного походження (за оцінкою, поза ділянкою розведення в районі Золотого)	Н/Д	13.10, 18:13–18:20
	4–5 км на Сх	чули	7	вибух	невизначеного походження (за оцінкою, поза ділянкою розведення в районі Золотого)	Н/Д	13.10, 18:28–18:31
приблизно 3 км на Пн від н. п. Первомайськ (непідконтрольний урядові, 58 км на Зх від Луганська)	2–3 км на ПнСх	чули	17	постріл	за оцінкою, поза ділянкою розведення в районі Золотого	стрілецька зброя	13.10, 09:40–09:42
ПдПдЗх околиця н. п. Луганськ (непідконтрольний уряду)	10–15 км на ПдПдЗх	чули	7	вибух	невизначеного походження	Н/Д	13.10, 11:20–11:35
приблизно 50 м на ПнСх від КПВВ поблизу н. п. Золоте (підконтрольний уряду, 60 км на Зх від Луганська)	6–7 км на Пд	чули	1	вибух	невизначеного походження (за оцінкою, поза ділянкою розведення)	Н/Д	13.10, 13:44
н. п. Кадіївка (кол. Стаханов; непідконтрольний уряду, 50 км на Зх від Луганська)	10–12 км на ЗхПдЗх	чули	9	вибух	невизначеного походження	Н/Д	13.10, 17:45–18:00

Мапа Донецької та Луганської областей¹⁰



¹⁰ За рішенням Постійної ради №1117 від 21 березня 2014 року, СММ базується в десяти містах на всій території України (Херсон, Одеса, Львів, Івано-Франківськ, Харків, Донецьк, Дніпро, Чернівці, Луганськ і Київ). Ця мапа східної України призначена для ілюстративних цілей. На ній вказані населені пункти, згадані у звіті, а також ті, де є офіси СММ (моніторингові команди, патрульні центри та передові патрульні бази) в Донецькій і Луганській областях. (Червоним кольором виділено передову патрульну базу, з якої співробітники СММ були тимчасово передислоковані згідно з рекомендаціями експертів з безпеки з деяких держав-учасниць ОБСЄ та з урахуванням вимог СММ щодо безпеки. СММ використовує ці приміщення у світлу пору доби, а також патрулює в цьому населеному пункті вдень).