

Щоденний звіт № 225/2021

від 25 вересня 2021 року¹

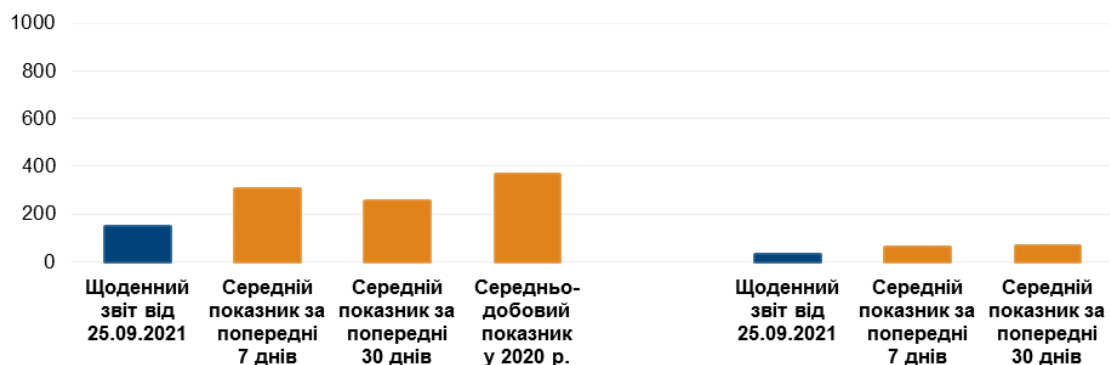
Короткий виклад

- У Донецькій області СММ зафіксувала 113 порушень режиму припинення вогню, зокрема 24 вибухи. За попередній звітний період у цій області зафіксовано 285 порушень.
- У Луганській області Місія зафіксувала 37 порушень режиму припинення вогню, зокрема 6 вибухів. За попередній звітний період у цій області зафіксовано 126 порушень.
- СММ підтвердила повідомлення про жертву серед цивільного населення у невідконтрольному урядові Донецьку.
- Поблизу невідконтрольної урядові Алмазної Луганської області, за оцінкою, у напрямку міні-БПЛА Місії відкрили вогонь зі стрілецької зброї*.
- СММ продовжила здійснювати моніторинг на ділянках розведення сил і засобів у районах Станиці Луганської, Золотого та Петрівського.
- Упродовж попередніх тижнів Місія фіксувала продовження існуючих траншей з обох боків лінії зіткнення в Донецькій області.
- Місія сприяла встановленню локального режиму припинення вогню та здійснювала моніторинг його дотримання для забезпечення функціонування, облаштування та ремонту життєво важливих об'єктів цивільної інфраструктури.
- СММ продовжила спостерігати за ситуацією з цивільним населенням, зокрема на 4 КПВВ, а також на 3 відповідних блокпостах збройних формувань у Донецькій і Луганській областях.
- Свободу пересування Місії і далі обмежували, зокрема на блокпості збройних формувань у Старомихайлівці Донецької області. БПЛА СММ знову зазнавали впливу перешкод сигналу*.

Порушення режиму припинення вогню²

К-ть зафіксованих порушень режиму припинення вогню³

К-ть зафіксованих вибухів⁴



¹ На основі інформації, що надійшла від моніторингових команд станом на 19:30 24 вересня 2021 року (за східноєвропейським літнім часом).

² Детальнішу інформацію про всі випадки порушення режиму припинення вогню, а також мапи Донецької та Луганської областей, де відмічені всі згадані у звіті місця, представлено в додатку. Через погодні умови можливість ведення спостереження за допомогою деяких камер СММ була обмеженою.

³ У тому числі вибухи.

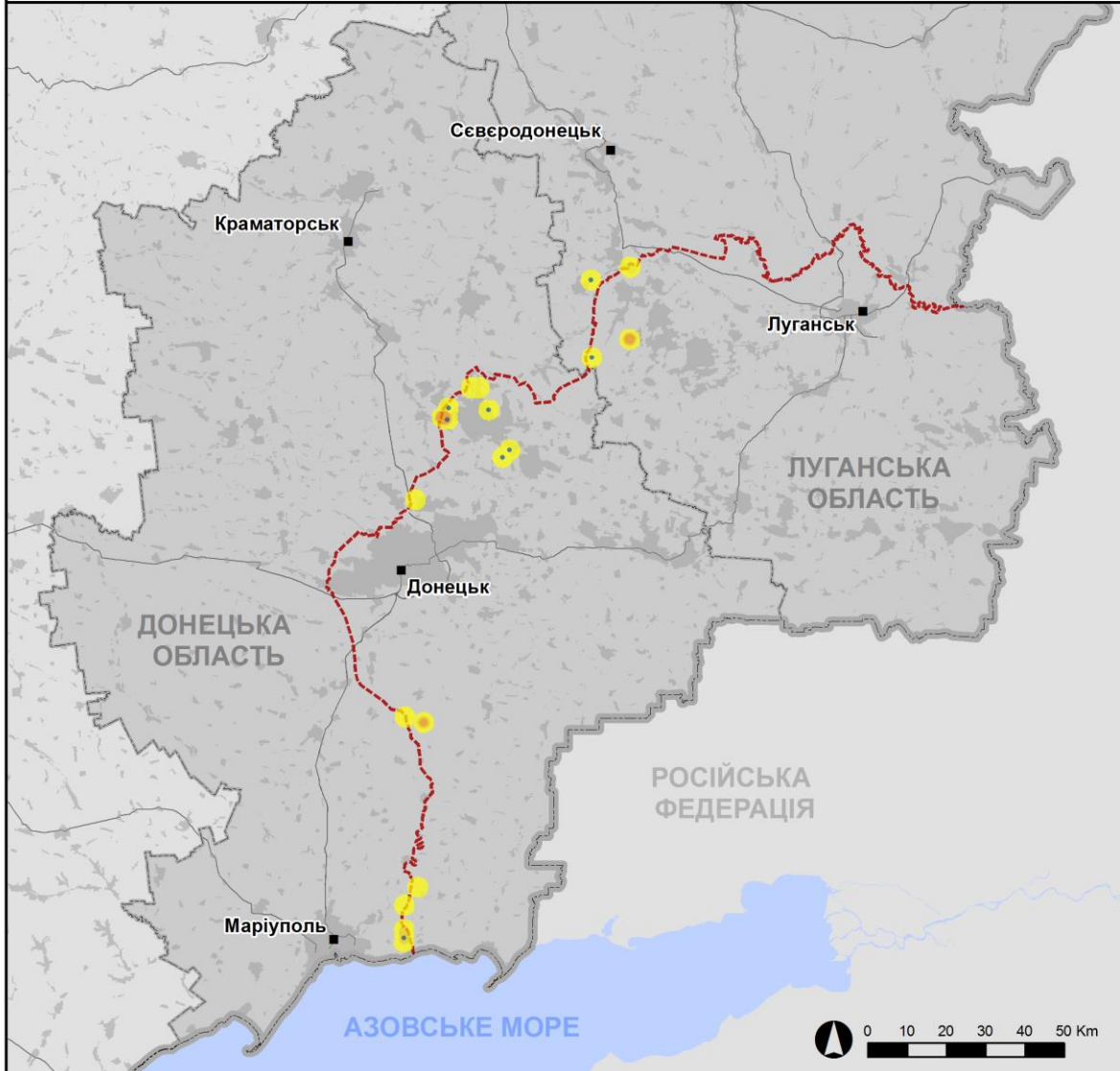
⁴ У тому числі внаслідок вогню з озброєння невстановленого типу.

Мапа з зафіксованими порушеннями режиму припинення вогню



Організація з безпеки та співробітництва в Європі
Спеціальна моніторингова місія в Україні

Зафіксовані СММ порушення режиму припинення вогню
24 вересня 2021 р.



Концентрація порушень режиму припинення вогню

- Висока
- Низька

- Вибух
- Населений пункт

Лінія зіткнення (орієнт.)

Джерела: адміністративні кордони — УКГП ООН; дороги, річки — проект OpenStreetMap; море — VLIZ (2005). Акваторії МГО, інше — ОБСЄ.

Система координат: WGS 1984 UTM Zone 37N

Ця мапа надається винятково для наочності. Відсутність помилок у мапі не гарантується, а її зміст не означає, що СММ ОБСЄ затверджує або ухвалює офіційний статус мапи.

© СММ ОБСЄ 2019 Не дозволяється використовувати, копіювати, відтворювати, передавати, транслювати, продавати, ліцензувати або застосовувати без попереднього дозволу з боку ОБСЄ у письмовому вигляді.
Створено: 25/09/2021

У Донецькій області Місія зафіксувала 113 порушень режиму припинення вогню, зокрема 24 вибухи невизначеного походження. Більшість порушень сталася північно-західніше н. п. Горлівка (непідконтрольний урядові, 39 км на північний схід від Донецька), у районах на північ від н. п. Широкине (підконтрольний урядові, 100 км на південь від Донецька), а також на північ і схід від ділянки розведення в районі н. п. Петрівське (непідконтрольний урядові, 41 км на південь від Донецька). Місія також зафіксувала порушення режиму припинення вогню у районі на південний захід від н. п. Софіївка (кол. Карло-Марксове; непідконтрольний урядові, 40 км на північний схід від Донецька) та на північний схід від н. п. Корсунь (непідконтрольний урядові, 31 км на північний схід від Донецька); ці порушення були оцінені як навчання з бойовою стрільбою в зоні безпеки, що є порушенням рішення Тристоронньої контактної групи від 3 березня 2016 року про заборону проведення навчань із бойовою стрільбою в зоні безпеки. За [попередній звітний період](#) зафіксовано 285 порушень режиму припинення вогню.

У Луганській області СММ зафіксувала 37 порушень режиму припинення вогню, зокрема 6 вибухів невизначеного походження. Більшість порушень сталася в районі на захід від н. п. Алмазна (непідконтрольний урядові, 55 км на захід від Луганська). За [попередній звітний період](#) зафіксовано 126 порушень режиму припинення вогню.

Після засідання Тристоронньої контактної групи 22 липня 2020 року, на якому була досягнута домовленість про заходи з посилення режиму припинення вогню, починаючи з 00:01 27 липня 2020 року і до кінця звітного періоду Місія зафіксувала принаймні 59 817 порушень режиму припинення вогню в Донецькій і Луганській областях (зокрема 16 632 вибухи, 11 620 невизначених боєприпасів у польоті, 270 спалахів дульного полум'я та 243 освітлювальні ракети, а також щонайменше 31 052 черги та постріли).

Підтверджено інформацію про жертву серед цивільного населення в непідконтрольному урядові Донецьку

СММ уточнювала повідомлення про те, що 17 вересня в Куйбишевському районі н. п. Донецьк (непідконтрольний урядові, 5 км на захід від центру міста) чоловік дістав поранення.

21 вересня в Куйбишевському районі Донецька чоловік (50–59 років) сказав команді Місії, що вранці 17 вересня, перебуваючи у себе вдома на вул. Енгельса, 39, він почув і побачив вибух, після цього відчув біль у спині.

23 вересня чоловік (невстановленого віку), який представився сином пораненого, у телефонній розмові повідомив, що вранці 17 вересня, перебуваючи в будинку своїх батьків, він почув і побачив вибух, після чого побачив, що його батька, який на момент вибуху був у сусідній кімнаті, поранено в спину.

23 вересня спостерігачі бачили медичну довідку, видану в лікарні Донецька, згідно з якою чоловік (50–59 років) був госпіталізований з осколковими пораненнями тулуба, після чого йому зробили операцію (для ознайомлення з попередніми спостереженнями щодо пошкоджень зазначеного будинку див. [Щоденний звіт СММ від 24 вересня 2021 року](#)).

Біля невідконтрольної урядові Алмазної Луганській області вогонь зі стрілецької зброї відкрито, за оцінкою, в напрямку БПЛА СММ малого радіуса дії

Перебуваючи на південно-західній околиці Алмазної та керуючи безпілотним літальним апаратом (БПЛА) СММ малого радіуса дії, про політ якого повідомляли заздалегідь, спостерігачі чули 25 пострілів зі стрілецької зброї орієнтовно за 1,5–2,5 км на захід. За оцінкою, вогонь вели в напрямку БПЛА, що пролітав над позиціями збройних формувань приблизно за 2 км на захід від місцезнаходження патруля. Під час зазначеного та двох попередніх польотів над цим районом БПЛА зазнавав впливу перешкод сигналу GPS (за оцінкою, унаслідок імовірного глушіння)*.

Ділянки розведення в районах Станиці Луганської, Золотого та Петрівського⁵

Перебуваючи в межах ділянки розведення в районі н. п. Станиця Луганська (підконтрольний урядові, 16 км на північний схід від Луганська), спостерігачі бачили 4 членів збройних формувань (з нарукавними пов'язками з написом «СЦКК») південніше відремонтованого прольоту мосту біля Станиці Луганської (15 км на північний схід від Луганська).

23 вересня поза ділянкою розведення в районі н. п. Золоте (підконтрольний урядові, 60 км на захід від Луганська), приблизно за 300 м на східно-північний схід від її південно-східного кута й південніше дороги, що веде до н. п. Золоте-5 (Михайлівка; невідконтрольний урядові, 60 км на захід від Луганська), команда Місії помітила нещодавно викопаний ґрунт і складені один на одного мішки з піском (раніше про них не повідомляли), а також землерийну машину (для ознайомлення з попередніми спостереженнями в цьому районі див. [Щоденний звіт СММ від 24 серпня 2021 року](#)).

24 вересня, перебуваючи на південно-західній околиці Золотого-5 (Михайлівки), спостерігачі чули 6 пострілів зі стрілецької зброї на відстані орієнтовно 1–2 км на північ (за оцінкою, поза ділянкою розведення, однак у межах 5 км від її краю).

Поблизу блокпоста збройних формувань південніше ділянки розведення команда СММ бачила 4 членів збройних формувань (з нарукавними пов'язками з написом «СЦКК»). Члени патруля Місії знову бачили 7 раніше зафіксованих контейнерів, розміщених південніше південного краю ділянки розведення та в межах ділянки, а також раніше зафіксовану підземну споруду в межах ділянки.

Під час польоту над південним краєм ділянки розведення в районі Золотого БПЛА СММ малого радіуса дії зазнавав впливу перешкод сигналу GPS (за оцінкою, унаслідок імовірного глушіння)*.

У ніч із 23 на 24 вересня камера СММ у Петрівському зафіксувала 1 освітлювальну ракету орієнтовно за 2–3 км на західно-північний захід. 24 вересня, перебуваючи приблизно за 2 км на північ від Петрівського, спостерігачі чули 19 черг із великокаліберного кулемета на відстані 2–3 км на південний схід. За оцінкою, усі ці порушення режиму припинення вогню сталися поза ділянкою розведення в районі **Петрівського**, однак у межах 5 км від її краю.

⁵ Розведення передбачено Рамковим рішенням Тристоронньої контактної групи про розведення сил і засобів від 21 вересня 2016 року.

Відведення озброєння

Місія продовжувала здійснювати моніторинг відведення озброєння, передбаченого Меморандумом, а також Комплексом заходів і Доповненням до нього.

СММ зафіксувала 1 протитанковий ракетний комплекс, розміщений із порушенням ліній відведення в підконтрольному урядові районі Донецької області.

За лініями відведення, але за межами виділених місць зберігання озброєння Місія зафіксувала 1 зенітний ракетний комплекс і 26 гаубиць у підконтрольних урядові районах Донецької області, зокрема на території об'єкту та залізничної станції (детальніше див. таблиці нижче).

Ознаки військової присутності та присутності військового типу в зоні безпеки

Місія зафіксувала 5 бойових броньованих машин у підконтрольних урядові районах Донецької області. СММ також зафіксувала 1 бойову броньовану машину на території об'єкту в непідконтрольному урядові районі Луганської області (детальніше див. таблицю нижче).

У Донецькій області міні-БПЛА СММ фіксували подовження існуючих траншей з обох боків лінії зіткнення, а також нещодавно облаштовані мінометні позиції в підконтрольних урядові районах. Усі ці подовження та мінометні позиції, за оцінкою, були облаштовані в період із 26 липня до 26 серпня 2021 року.

26 липня міні-БПЛА СММ зафіксував Т-подібне подовження (протяжністю близько 540 м; не зафіксоване за даними спостереження від 13 липня 2021 року) існуючої траншеї в полі, приблизно за 2,1 км на північ від північної околиці н. п. Миколаївка (підконтрольний урядові, 40 км на південь від Донецька).

3 серпня приблизно за 4 км на східно-південний схід від н. п. Славне (підконтрольний урядові, 26 км на південний захід від Донецька) БПЛА СММ малого радіуса дії зафіксував подовження (протяжністю близько 60 м) існуючої траншеї, що простягнулося на південь поперек дороги, що веде на схід до н. п. Оленівка (непідконтрольний урядові, 23 км на південний захід від Донецька), а також облаштування мінометної позиції (за оцінкою, належить Збройним силам України; не зафіксована за даними спостереження від 7 жовтня 2020 року).

4 серпня приблизно за 2,5 км на східно-північний схід від н. п. Богданівка (підконтрольний урядові, 41 км на північний захід від Донецька) міні-БПЛА СММ зафіксував 2 подовження (протяжністю близько 60 м і 20 м) існуючої траншеї: одне проходило в східному, а інше — на північно-північно-східному напрямках (не зафіксовані за даними спостереження від 30 квітня 2021 року). Обидва подовження траншеї розміщені приблизно за 150 м на північ від північного краю ділянки розведення в районі Петрівського. Приблизно за 140 м на захід від зазначених подовжень цей БПЛА зафіксував мінометну позицію, що, за оцінкою, була облаштована нещодавно та належить Збройним силам України (не зафіксована за даними спостереження від 13 травня 2021 року).

За оцінкою, зазначені подовження траншей є просуванням уперед з боку Збройних сил України й облаштовані в районах, де відстань між передовими позиціями Збройних сил України та передовими позиціями збройних формувань складає 1,1–2,1 км.

24 серпня міні-БПЛА Місії зафіксував подовження (протяжністю близько 10 м; не зафіксоване за даними спостереження від 25 квітня 2021 року) існуючої траншеї, що проходить північніше колишньої злітно-посадкової смуги зруйнованого міжнародного аеропорту «Донецьк» (непідконтрольний урядові, 8 км на північний захід від Донецька). За оцінкою, це подовження об'єднало існуючі траншеї збройних формувань і було облаштоване в районі, де відстань між передовими позиціями збройних формувань і передовими позиціями Збройних сил України становить 500 м.

26 серпня приблизно за 1,5 км на південь від н. п. Олександрівка (непідконтрольний урядові, 20 км на південний захід від Донецька) міні-БПЛА СММ зафіксував подовження (протяжністю близько 10 м; не зафіксоване за даними спостереження від 7 жовтня 2020 року) існуючої траншеї, що проходить уздовж південного краю автошляху Н15. За оцінкою, це подовження траншеї є просуванням вперед з боку збройних формувань і було облаштоване в районі, де відстань між передовими позиціями збройних формувань і передовими позиціями Збройних сил України становить 1,6 км.

Раніше, 11 серпня 2021 року, Місія вже публікувала короткий виклад спостережень щодо подовжень траншей з обох боків від лінії зіткнення (див. [Щоденний звіт СММ від 11 серпня 2021 року](#)).

Протитанкова міна біля Пікуз і попереджувальні знаки про мінну небезпеку поблизу Вуглегірська в Донецькій області

23 вересня на автошляху Т0519 на західній околиці н. п. Пікузи (кол. Комінтернове; непідконтрольний урядові, 92 км на південь від Донецька) БПЛА СММ малого радіуса дії зафіксував протитанкову міну, про яку повідомлялося раніше. За оцінкою, ця міна належить збройним формуванням (для ознайомлення з попередніми спостереженнями в цьому районі див. [Щоденний звіт СММ від 2 липня 2021 року](#)).

Поблизу північно-західної околиці н. п. Вуглегірськ (непідконтрольний урядові, 49 км на північний схід від Донецька) спостерігачі бачили приблизно 7 білих круглих пластикових предметів на дерев'яних кілках уздовж західного краю дороги місцевого значення. За оцінкою, це були саморобні попереджувальні знаки про мінну небезпеку (раніше про них не повідомляли).

Зусилля Місії зі сприяння уможливленню функціонування та ремонту життєво важливих об'єктів цивільної інфраструктури

СММ продовжувала сприяти забезпеченню функціонування Донецької фільтрувальної станції (ДФС; 15 км на північ від Донецька). Здійснюючи моніторинг у н. п. Ясинувата (непідконтрольний урядові, 16 км на північний схід від Донецька), команда Місії чула 4 порушення режиму припинення вогню (за оцінкою, у радіусі 5 км від ДФС).

СММ також здійснювала моніторинг дотримання локального режиму припинення вогню для уможливлення ремонту об'єктів інфраструктури електропостачання в

н. п. Старомихайлівка (непідконтрольний урядові, 15 км на захід від Донецька), огляду й технічного обслуговування шламонакопичувача фенольного заводу неподалік н. п. Неліпівка (підконтрольний урядові, 40 км на північ від Донецька), а також для уможливлення облаштування системи водовідведення на контрольному пункті в'їзду-виїзду (КПВВ) у Станиці Луганській.

Ситуація на КПВВ і відповідних блокпостах

У Донецькій області спостерігачі констатували, що КПВВ поблизу н. п. Новотроїцьке (підконтрольний урядові, 36 км на південний захід від Донецька) був відкритим, однак не зафіксували там пасажиро-транспортного потоку.

У Луганській області, за спостереженнями Місії, КПВВ у Станиці Луганській і відповідний блокпост збройних формувань південніше мосту біля Станиці Луганської були відкритими, а пішоходи очікували в чергах на перетин в обох напрямках. Перебуваючи на КПВВ, спостерігачі бачили, як 5 чоловіків (20–29 та 30–39 років) монтували металоконструкції нового укриття для пішоходів (для ознайомлення з попередніми спостереженнями в цьому районі, див. [Щоденний звіт СММ від 24 вересня 2021 року](#)). Приблизно за 140 м на південь від КПВВ, на західному узбіччі дороги, що веде на південь до мосту біля Станиці Луганської, команда СММ бачила 8 чоловіків (20–49 років): один із них управляв екскаватором, а інші копали землю, за оцінкою, для облаштування системи каналізації (див. вище), а також під'єднували труби до нещодавно встановлених туалетів. Спостерігачі також помітили 8 бетонних елементів круглої форми на землі (за оцінкою, складові двох септичних ємностей).

Спостерігачі зауважили, що КПВВ біля Золотого та в н. п. Щастя (підконтрольний урядові, 20 км на північ від Луганська) були відкритими, однак відповідні блокпости збройних формувань південніше ділянки розведення в районі Золотого та за 3 км на південний схід від мосту в Щасті були закритими.

Моніторинг масового зібрання у Києві

У Києві спостерігачі здійснювали моніторинг масового зібрання перед будівлею Шевченківського районного суду на вул. Дегтярівській, 31А, за участі близько 40 осіб (переважно чоловіків 20–29 років; як повідомлялося, членів «Національного корпусу»), які висловлювали підтримку 7 обвинувачуваним з числа «Національного корпусу», чії справи розглядав суд. Крім того, за спостереженнями команди Місії, на місці події перебували приблизно 50 правоохоронців, частина з яких охороняли вхід до будівлі та подвір'я. Спостерігачі констатували спокійну ситуацію.

СММ продовжувала стежити за ситуацією в Херсоні, Одесі, Львові, Івано-Франківську, Харкові, Дніпрі та Чернівцях.

***Обмеження свободи пересування та інші перешкоди у виконанні мандата СММ**

Робота з моніторингу та свобода пересування СММ обмежені загрозами у сфері безпеки, включаючи ризики, пов'язані з наявністю мін і невибухлих боєприпасів, а також іншими перешкодами, які щодня змінюються. Мандат СММ передбачає вільний і безпечний доступ по всій Україні. Усі підписанти Комплексу заходів погодилися з необхідністю вільного та

безпечного доступу, а також із тим, що обмеження свободи пересування СММ є порушенням і що на такі порушення необхідно швидко реагувати. Вони також дійшли згоди, що Спільний центр з контролю та координації (СЦКК) повинен сприяти такому реагуванню та здійснювати загальну координацію робіт з розмінування. Однак, збройні формування в окремих районах Донецької та Луганської областей часто відмовляють СММ у доступі до районів, прилеглих до непідконтрольних урядові ділянок кордону України (наприклад, див. [Щоденний звіт СММ від 20 вересня 2021 року](#)). Діяльність СММ у Донецькій та Луганській областях, як і раніше, залишалася обмеженою після того, як [23 квітня 2017 року поблизу Пришиба стався інцидент, який призвів до загибелі людини](#). Унаслідок цього спроможність Місії вести спостереження залишалася обмеженою.

Регулярні обмеження на ділянках розведення сил і засобів та через міни/невибухлі боєприпаси:

- Не здійснивши суцільного розмінування, вилучення невибухлих боєприпасів та усунення інших перешкод, сторони і далі відмовляли СММ у необмеженому доступі, а також у можливості пересуватися окремими дорогами, які раніше були визначені як важливі для здійснення Місією ефективного моніторингу та для пересування цивільних осіб.

Затримка:

- На блокпості в н. п. Старомихайлівка (непідконтрольний урядові, 15 км на захід від Донецька) 3 озброєні члени збройних формувань дозволили патрулю Місії продовжити рух у західному напрямку до населеного пункту лише після приблизно 37-хвилинної затримки, пославшись на відсутність попереднього повідомлення.

Інші перешкоди⁶:

- За оцінкою, по БПЛА СММ малого радіуса дії вели вогонь зі стрілецької зброї, коли той пролітав над районами поблизу н. п. Алмазна (непідконтрольний урядові, 55 км на захід від Луганська). Під час зазначеного та двох попередніх польотів над цим районом апарат зазнавав впливу перешкод сигналу GPS (за оцінкою, унаслідок імовірного глушіння; див. вище).
- Під час польоту біля н. п. Орлівське (підконтрольний урядові, 82 км на південь від Донецька) БПЛА СММ середнього радіуса дії зазнавав впливу перешкод сигналу GPS (за оцінкою, унаслідок імовірного глушіння).
- БПЛА СММ малого радіуса дії зазнавали впливу перешкод сигналу GPS (за оцінкою, унаслідок імовірного глушіння) під час п'яти польотів: по два рази біля Орлівського та н. п. Весела Гора (непідконтрольний урядові, 16 км на північ від Луганська) відповідно, а також ще один раз під час польоту над південним краєм ділянки розведення в районі н. п. Золоте (підконтрольний урядові, 60 км на захід від Луганська).

⁶ У згаданих у цьому розділі випадках імовірного глушіння та глушіння перешкоди могли створювати з будь-якого місця в радіусі десятків кілометрів від місцеположення БПЛА.

Таблиця озброєння

Озброєння, розміщене з порушенням ліній відведення

Дата	К-ть одиниць озброєння	Вид озброєння	Місце	Джерело спостереження
підконтрольні уряду райони				
24.09.2021	1	протитанковий ракетний комплекс (9П149 «Штурм-С», 130 мм)	поблизу н. п. Мар'їнка (23 км на південний захід від Донецька)	патруль

Озброєння, розміщене за лініями відведення, але за межами виділених місць зберігання озброєння

Дата	К-ть	Вид	Місце	Джерело спостереження
підконтрольні уряду райони				
23.09.2021	9	самохідна гаубиця (2С3 «Акація», 152 мм)	на залізничній станції в н. п. Зачатівка (74 км на південний захід від Донецька)	БПЛА малого радіуса дії
	1	зенітний ракетний комплекс (9К35 «Стріла-10»)		
	8	буксирувана гаубиця (2А36 «Гіацинт-Б», 152 мм)	на території об'єкту в н. п. Хлібодарівка (65 км на південний захід від Донецька)	
	9	самохідна гаубиця (2С3 «Акація», 152 мм)		

Таблиця ознак військової присутності та присутності військового типу в зоні безпеки⁷

Дата	К-ть	Вид	Місце	Джерело спостереження
підконтрольні уряду райони				
23.09.2021	4	бойова броньована машина (невстановленого типу)	поблизу н. п. Водяне (94 км на південь від Донецька)	БПЛА малого радіуса дії
24.09.2021	1	бойова інженерна машина (ІМР-2)	поблизу н. п. Лебединське (99 км на південь від Донецька)	патруль
непідконтрольні уряду райони				
23.09.2021	1	бронетранспортер (МТ-ЛБ)	на об'єкті поблизу н. п. Богданівка (44 км на захід від Луганська)	БПЛА малого радіуса дії

⁷ Згадана в цьому розділі техніка не підпадає під дію Мінських угод щодо відведення озброєння.

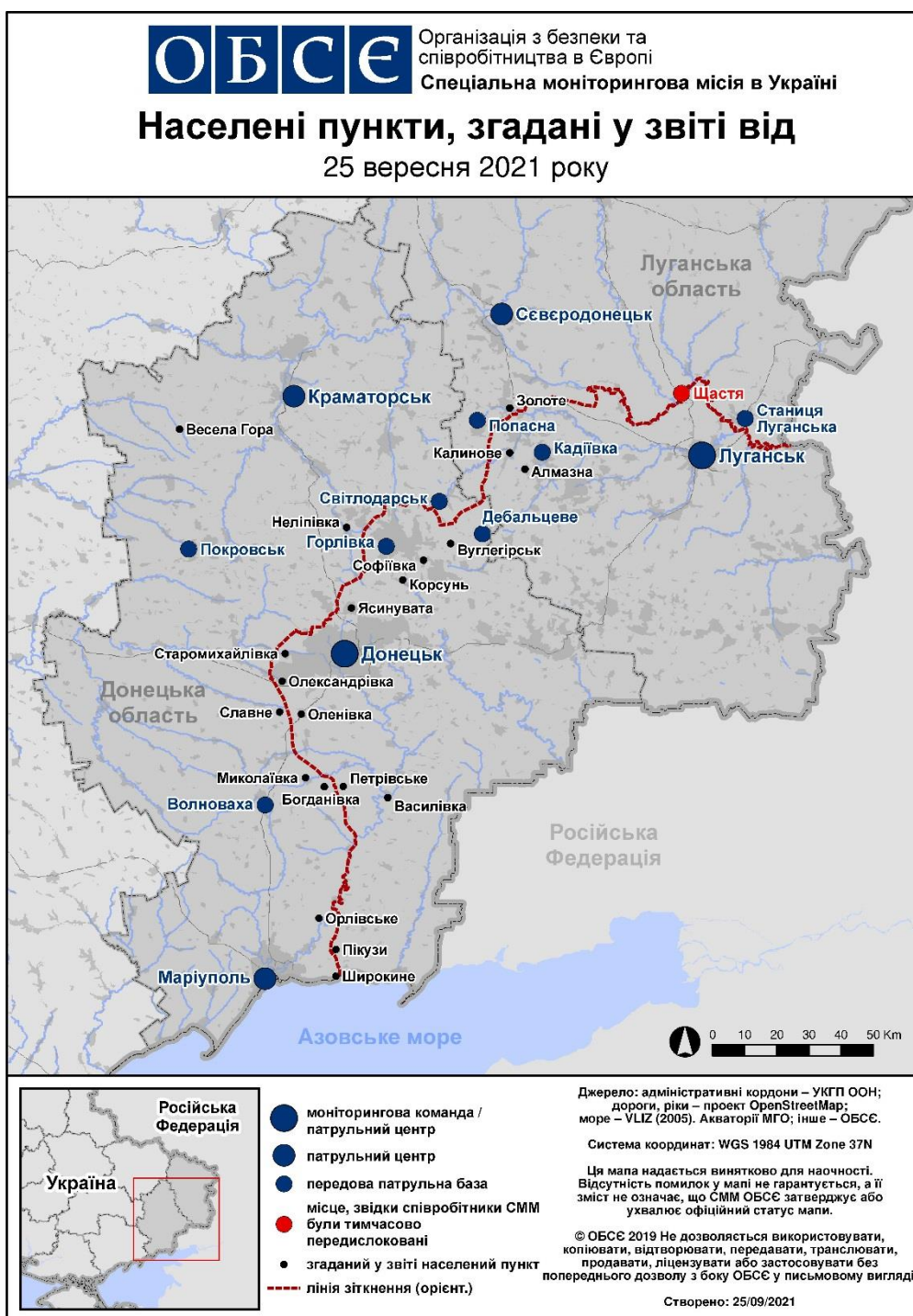
Таблиця порушень режиму припинення вогню станом на 25 вересня 2021 року⁸

Місце розміщення СММ	Місце події	Спосіб	К-ть	Спостереження	Опис	Озброєння	Дата, час
камера СММ за 1,5 км на ПнСх від н. п. Гнупове (підконтрольний уряду, 90 км на Пд від Донецька)	3–4 км на ПдСх	зафіксувала	1	Н/Д боеприпас	ПдЗх–ПнСх	Н/Д	23.09, 22:24
камера СММ на КПВВ у н. п. Гнупове (підконтрольний уряду, 90 км на Пд від Донецька)	3–5 км на Сх	зафіксувала	1	Н/Д боеприпас	випущений(-а) угору (також зафіксовано камерами СММ у Чермалику та Широкиному)	Н/Д	23.09, 21:24
камера СММ на КПВВ у н. п. Майорськ (підконтрольний уряду, 45 км на ПнСх від Донецька)	2–3 км на Сх	зафіксувала	1	Н/Д боеприпас	Пн–Пд	Н/Д	23.09, 19:22
	2–3 км на Сх	зафіксувала	1	Н/Д боеприпас	Пн–Пд	Н/Д	23.09, 20:19
	4–5 км на Сх	зафіксувала	1	освітлювальна ракета	випущений(-а) угору	Н/Д	24.09, 00:36
	4–5 км на Сх	зафіксувала	1	освітлювальна ракета	випущений(-а) угору	Н/Д	24.09, 00:37
камера СММ у н. п. Петрівське (непідконтрольний уряду, 41 км на Пд від Донецька)	2–3 км на ЗхПнЗх	зафіксувала	1	освітлювальна ракета	випущений(-а) угору (за оцінкою, поза ділянкою розведення)	Н/Д	24.09, 00:38
камера СММ за 1 км на ПдЗх від н. п. Широкине (підконтрольний уряду, 100 км на Пд від Донецька)	3–5 км на Пн	зафіксувала	3	Н/Д боеприпас	СхПдСх–ЗхПнЗх	Н/Д	23.09, 19:20
	3–5 км на Пн	зафіксувала	2	Н/Д боеприпас	Сх–Зх	Н/Д	23.09, 19:23
	4–6 км на Пн	зафіксувала	2	Н/Д боеприпас	Зх–Сх	Н/Д	23.09, 19:25
	6–8 км на Пн	зафіксувала	10	Н/Д боеприпас	Зх–Сх	Н/Д	23.09, 19:26
	4–6 км на Пн	зафіксувала	4	Н/Д боеприпас	Зх–Сх	Н/Д	23.09, 20:18
	4–6 км на Пн	зафіксувала	1	вибух	невизначеного походження	Н/Д	23.09, 21:29
приблизно 2 км на Пн від н. п. Петрівське (непідконтрольний уряду, 41 км на Пд від Донецька)	2–3 км на ПдСх	чули	19	черга	за оцінкою, поза ділянкою розведення	великокаліберний кулемет	24.09, 13:22–13:24
приблизно 1 км на ПнЗх від залізничного вокзалу в н. п. Ясинувата (непідконтрольний уряду, 16 км на ПнСх від Донецька)	1–2 км на ПнЗх	чули	3	черга		стрілецька зброя	24.09, 13:50
	1–2 км на ПнЗх	чули	1	постріл		стрілецька зброя	24.09, 13:50
н. п. Горлівка (непідконтрольний уряду, 39 км на ПнСх від Донецька)	6–8 км на ЗхПнЗх	чули	3	постріли та черги	постріл	стрілецька зброя	23.09, 22:35
	5–7 км на ЗхПнЗх	чули	3	вибух	невизначеного походження	Н/Д	23.09, 22:37–22:41
	5–7 км на ЗхПнЗх	чули	2	вибух	невизначеного походження	Н/Д	23.09, 22:47
	7–8 км на ЗхПнЗх	чули	30	черга	постріл	стрілецька зброя	23.09, 22:48–23:02
	5–7 км на ЗхПнЗх	чули	6	вибух	невизначеного походження	Н/Д	23.09, 23:12
	6–8 км на ЗхПнЗх	чули	5	черга	постріл	стрілецька зброя	23.09, 23:13
	7–8 км на ПнЗх	чули	4	вибух	невизначеного походження	Н/Д	23.09, 00:20
приблизно 2 км на Пд від н. п. Софіївка (кол. Карло-Марковсе; непідконтрольний уряду, 40 км на ПнСх від Донецька)	1,5–2 км на ПнЗх	чули	3	вибух	невизначеного походження	Н/Д	24.09, 10:30–10:32
приблизно 1 км на ПнСх н. п. Корсунь (непідконтрольний уряду, 31 км на ПнСх від Донецька)	3–4 км на ПнСх	чули	4	вибух	невизначеного походження	Н/Д	24.09, 11:00–11:14
н. п. Горлівка (непідконтрольний уряду, 39 км на ПнСх від Донецька)	6–8 км на ПнСх	чули	1	вибух	невизначеного походження	Н/Д	24.09, 16:23
камера СММ на Пн околиці н. п. Попасна (підконтрольний уряду, 69 км на Зх від Луганська)	2–4 км на СхПдСх	зафіксувала	3	вибух	невизначеного походження	Н/Д	24.09, 18:43

⁸ У таблиці вказані лише порушення режиму припинення вогню, які були зафіксовані безпосередньо патрулями Місії чи камерами СММ, а також ті випадки, які Місія оцінює як навчання з бойовою стрільбою, контрольовані підриви, тощо. Зазначені деталі, а саме: відстань, напрямок, тип зброї тощо, базуються на оцінках, зроблених спостерігачами на місцях і спеціалістами з технічного моніторингу, і необов'язково завжди є точними. Напис «невідомо» (Н/Д) означає, що СММ не змогла підтвердити таку інформацію у зв'язку з відстанню, погодними умовами, технічними обмеженнями та/або з інших причин. Одні і ті ж самі, за оцінкою СММ, порушення режиму припинення вогню, зафіксовані паралельно декількома патрулями/камерами, відображаються у таблиці лише один раз.

Місце розміщення СММ	Місце події	Спосіб	К-ть	Спостереження	Опис	Озброєння	Дата, час
ПдЗх околиця н. п. Золоте-5 (Михайлівка; непідконтрольний уряду, 60 км на Зх від Луганська)	1–2 км на Пн	чули	6	постріл	за оцінкою, поза ділянкою розведення	стрілецька зброя	24.09, 08:26
	10–15 км на ЗхПдЗх	чули	3	вибух	невизначеного походження	Н/Д	24.09, 11:22–11:24
ПдЗх околиця н. п. Алмазна (непідконтрольний уряду, 55 км на Зх від Луганська)	1,5–2,5 км на Зх	чули	25	постріл		стрілецька зброя	24.09, 12:03–12:04

Мапа Донецької та Луганської областей⁹



⁹ За рішенням Постійної ради №1117 від 21 березня 2014 року, СММ базується в десяти містах по всій Україні (Херсон, Одеса, Львів, Івано-Франківськ, Харків, Донецьк, Дніпро, Чернівці, Луганськ і Київ). Ця мапа східної України призначена для ілюстративних цілей. На ній вказані населені пункти, згадані у звіті, а також ті, де є офіси СММ (моніторингові команди, патрульні центри та передові патрульні бази) в Донецькій і Луганській областях. (Червоним кольором виділено передову патрульну базу, з якої співробітники СММ були тимчасово передислоковані згідно з рекомендаціями експертів з безпеки з деяких держав-учасниць ОБСЄ та з урахуванням вимог СММ щодо безпеки. СММ використовує ці приміщення у світлу пору доби, а також патрулює в цьому населеному пункті вдень).