

Ежедневный отчет № 215/2021

от 14 сентября 2021 года¹

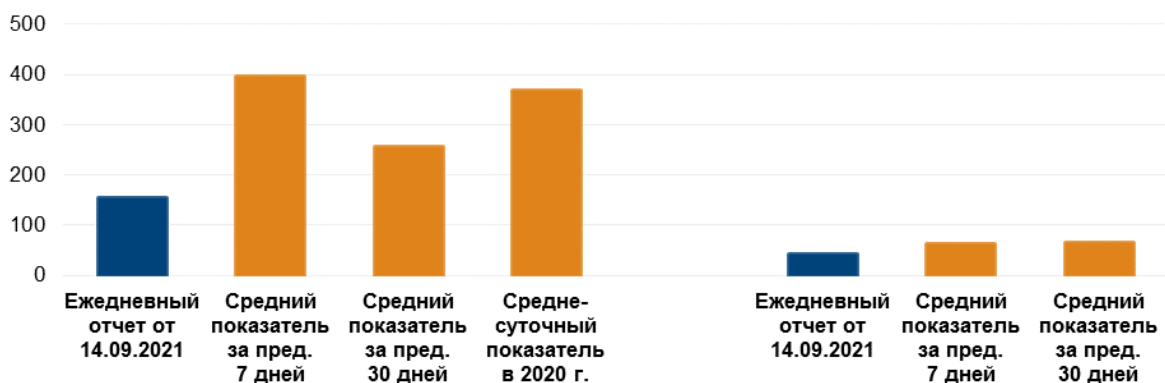
Краткое изложение

- В Донецкой области СММ зафиксировала 88 нарушений режима прекращения огня, в том числе 30 взрывов. За предыдущие сутки зафиксировано 128 нарушений.
- В Луганской области Миссия зафиксировала 67 нарушений режима прекращения огня, в том числе 12 взрывов. За предыдущие сутки зафиксировано 62 нарушения.
- СММ уточняла сообщения о повреждении нефтебазы в неподконтрольном правительству Донецке, а также жилых строений и их окрестностей в подконтрольной правительству Кряковке Луганской области.
- Миссия продолжала осуществлять мониторинг на участках разведения сил и средств в районах Станицы Луганской, Золотого и Петровского.
- СММ способствовала установлению локального режима прекращения огня и осуществляла мониторинг его соблюдения для обеспечения функционирования жизненно важных объектов гражданской инфраструктуры.
- Миссия продолжала наблюдать за ситуацией с гражданским населением, в том числе на 4 КПВВ, а также на 3 соответствующих блокпостах вооруженных формирований в Донецкой и Луганской областях.
- В Харькове команда СММ наблюдала за двумя массовыми собраниями.
- Свободу передвижения Миссии по-прежнему ограничивали, в частности на объекте около подконтрольного правительству Лесного на юге Донецкой области. БПЛА СММ вновь неоднократно подвергались воздействию помех сигналу GPS*.

Нарушения режима прекращения огня²

К-во зафиксированных нарушений режима прекращения огня³

К-во зафиксированных взрывов⁴



¹ На основании информации, поступившей от мониторинговых команд по состоянию на 19:30 13 сентября 2021 года (по восточноевропейскому летнему времени). В течение отчетного периода погодные условия ограничивали возможности ведения наблюдения при помощи некоторых камер Миссии.

² Более подробная информация обо всех случаях нарушения режима прекращения огня, а также карты Донецкой и Луганской областей, где отмечены все упомянутые в отчете места, представлены в приложении.

³ В том числе взрывы.

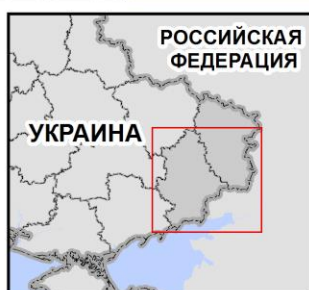
⁴ В том числе вследствие огня из вооружения неустановленного типа.

Карта с зафиксированными нарушениями режима прекращения огня



Организация по безопасности и сотрудничеству в Европе
Специальная мониторинговая миссия в Украине

Зафиксированные СММ нарушения режима прекращения огня 13 сентября 2021 г.



Концентрация нарушений режима прекращения огня

- Высокая
-
- Низкая
- Взрыв
- Населенный пункт
- Линия соприкосновения (ориентир.)

Источники: административные границы — УКГВ ООН; дороги, реки — проект OpenStreetMap; море — VLIZ (2005), Акватории МГО; другое — ОБСЕ.

Система координат: WGS 1984 UTM Zone 37N

Данная карта предоставляется исключительно для наглядности. Отсутствие ошибок не гарантировано, а ее содержание не подразумевает, что СММ ОБСЕ утверждает или одобряет официальный статус карты.

© СММ ОБСЕ 2019 Не разрешается использовать, копировать, воспроизводить, передавать, транслировать, продавать, лицензировать или применять без предварительного разрешения со стороны ОБСЕ в письменном виде.
Создано: 14/09/2021

В Донецкой области Миссия зафиксировала 88 нарушений режима прекращения огня, в том числе 30 взрывов (1 разрыв и 29 взрывов неопределенного происхождения). Большинство нарушений произошли в районе Донецкой фильтровальной станции (ДФС; 15 км к северу от Донецка), а также в пределах участка разведения в районе н. п. Петровское (неподконтрольный правительству, 41 км к югу от Донецка) и вблизи него (см. ниже). За [предыдущие сутки](#) в этой области зафиксировано 134 нарушения режима прекращения огня (некоторые также произошли в районе ДФС и вблизи упомянутого участка разведения).

В Луганской области СММ зафиксировала 67 нарушений режима прекращения огня, в том числе 12 взрывов неопределенного происхождения. Большинство нарушений произошли в районах к юго-востоку от н. п. Попасная (подконтрольный правительству, 69 км к западу от Луганска) и около участка разведения в районе н. п. Золотое (подконтрольный правительству, 60 км к западу от Луганска) (см. ниже). За [предыдущие сутки](#) в этой области зафиксировано 62 нарушения режима прекращения огня.

После заседания Трехсторонней контактной группы 22 июля 2020 года, на котором была достигнута договоренность о мерах по усилению режима прекращения огня, начиная с 00:01 27 июля 2020 года и до конца отчетного периода Миссия зафиксировала не менее 57 213 нарушений режима прекращения огня в Донецкой и Луганской областях (в том числе 16 076 взрывов, 11 017 пролетевших неопределенных боеприпасов, 270 вспышек дупльного пламени, 225 осветительных ракет, не менее 29 625 очередей и выстрелов).

Сообщения о повреждении нефтебазы в неподконтрольном правительству Донецке, жилых строений и их окрестностей в неподконтрольной правительству Кряковке Луганской области

СММ проверяла сообщения о повреждении нефтебазы в Кировском районе н. п. Донецк (неподконтрольный правительству), а также двух жилых строений и их окрестностей в н. п. Кряковка (подконтрольный правительству, 38 км к северо-западу от Луганска).

12 сентября в Кировском районе Донецка на ул. Нефтяной, 9, беспилотный летательный аппарат (БПЛА) СММ малого радиуса действия зафиксировал следы горения на северо-западной стороне верхней части резервуара для хранения нефтепродуктов, а также 2 листа металла, уложенных на деревянную доску, как сообщалось, чтобы закрыть пробоину. БПЛА также зафиксировал, что поручни и металлические ограничители вдоль северо-западного края резервуара были погнуты. Команда СММ также видела пластиковые обломки на земле под северо-западной стороной резервуара. Определить причину возникновения повреждений не представлялось возможным. Охранник сообщил наблюдателям, что 11 сентября в этом районе произошли взрывы.

10 и 11 сентября на северо-восточной окраине Кряковки по адресу ул. Больничная, 27, наблюдатели видели 3 воронки примерно в 7 м к востоку, 1 м к западу и 12 м к северо-северо-западу соответственно от 5-этажного жилого дома.

На первом этаже дома наблюдатели отметили, что две западные металлические входные двери были деформированы и сорваны со своей рамы. На восточной стене здания наблюдатели видели следы от осколков и 18 разбитых окон (на втором и третьем этажах) с осколками стекла на земле под окнами. Внутри здания наблюдатели видели следы от осколков в дверях и стенах квартир, а также видели 8 разбитых окон в западной стене (3 на первом этаже, 3 на втором и 2 на третьем).

На ул. Больничной, 26, наблюдатели видели еще 1 воронку примерно в 25 м к северо-востоку от 2-этажного жилого дома.

Все воронки и повреждения, по оценке, образовались недавно. Определить тип примененного вооружения и направление огня не представлялось возможным.

Участки разведения в районах Станицы Луганской, Золотого и Петровского⁵

Находясь в пределах участка разведения в районе н. п. Станица Луганская (подконтрольный правительству, 16 км к северо-востоку от Луганска), наблюдатели констатировали спокойную обстановку.

Вечером 12 сентября камера СММ в Золотом зафиксировала 29 неопределенных боеприпасов, пролетевших на расстоянии примерно 4–6 км к востоку-юго-востоку (по оценке, вне участка разведения в районе Золотого, но в пределах 5 км от его края).

В течение дня 13 сентября, осуществляя мониторинг в двух местах вблизи участка разведения, наблюдатели слышали 3 взрыва неопределенного происхождения и 2 выстрела из стрелкового оружия (по оценке, вне участка разведения, но в пределах 5 км от его края).

Вблизи блокпоста вооруженных формирований южнее участка разведения наблюдатели видели 7 членов вооруженных формирований (с нарукавными повязками с надписью «СЦКК»). Команда СММ вновь увидела 7 ранее зафиксированных контейнеров, размещенных южнее южного края участка и на самом участке, а также подземное сооружение (о котором сообщалось ранее) на участке.

Вечером 12 сентября камера СММ, установленная в 2 км к востоку от н. п. Богдановка (подконтрольный правительству, 41 км к юго-западу от Донецка), зафиксировала 3 неопределенных боеприпаса, пролетевших на расстоянии от 1 до 3 км к востоку-юго-востоку (по оценке, на участке разведения в районе Петровского).

Днём 13 сентября, осуществляя мониторинг примерно в 2 км к северу от Петровского, наблюдатели слышали 1 выстрел из стрелкового оружия ориентировочно в 0,6–1 км к юго-востоку (по оценке, вне участка разведения, но в пределах 5 км от его края).

27 августа за пределами участка разведения, примерно в 500 м к западо-северо-западу от его северо-восточного угла БПЛА СММ малого радиуса действия зафиксировал 3 противопехотные мины (ПМН-2; о которых ранее не сообщалось): две на северной стороне и одну на южной стороне дороги С051532 (по оценке, установлены некоторое время тому назад).

В тот же день за пределами участка разведения, примерно в 300 м к западо-северо-западу от его северо-восточного угла тот же БПЛА зафиксировал 1 противотанковую мину (о которой ранее сообщалось) на северной стороне дороги С051532 (для ознакомления с предыдущими наблюдениями в этом районе см. [Ежедневный отчет СММ от 27 мая 2021 года](#)). По оценке, все эти мины принадлежат вооруженным формированиям.

⁵ Разведение предусмотрено Рамочным решением Трехсторонней контактной группы о разведении сил и средств от 21 сентября 2016 года.

Отвод вооружения

СММ продолжала осуществлять мониторинг отвода вооружения, предусмотренного Меморандумом, а также Комплексом мер и Дополнением к нему.

Миссия зафиксировала 21 реактивную систему залпового огня, размещенную в нарушение линий отвода в неподконтрольном правительству районе Луганской области.

За линиями отвода, но вне выделенных мест хранения вооружения СММ обнаружила 30 гаубиц, 6 зенитных ракетных комплексов, 5 танков, 5 противотанковых пушек и 3 противотанковых ракетных комплекса — все в неподконтрольных правительству районах Донецкой области, в том числе на двух железнодорожных станциях, а также 47 танков на двух полигонах в неподконтрольных правительству районах Луганской области (подробнее см. таблицы ниже).

Признаки военного присутствия и присутствия военного типа в зоне безопасности

Миссия зафиксировала бронетранспортер в жилом квартале неподконтрольного правительству района Донецкой области и 2 боевые бронированные машины в неподконтрольном правительству районе Луганской области (подробнее см. таблицу ниже).

Предупреждающий знак о минной опасности вблизи Долгого Луганской области

В поле примерно в 3 км к юго-востоку от н. п. Долгое (неподконтрольный правительству), на расстоянии около 50 м к северу от автодороги Р66, наблюдатели видели предупреждающий знак о минной опасности (красный квадрат с надписью «Стоп! Мины» на русском языке, о котором ранее не сообщалось), который, по оценке, установлен недавно.

Усилия СММ по содействию обеспечению функционирования и ремонта жизненно важных объектов гражданской инфраструктуры

Миссия продолжала содействовать обеспечению функционирования ДФС. Осуществляя мониторинг в трех местах около станции, наблюдатели слышали 53 нарушения режима прекращения огня, в том числе 13 взрывов неопределенного происхождения (по оценке, все в радиусе 5 км от станции). Четыре из них произошли во время движения вахтового автобуса с работниками ДФС между н. п. Ясиноватая (неподконтрольный правительству, 16 км к северо-востоку от Донецка) и станцией.

Обстановка на КПВВ и соответствующих блокпостах

В Донецкой области Миссия отметила, что контрольный пункт въезда-выезда (КПВВ) рядом с н. п. Новотроицкое (неподконтрольный правительству, 36 км к юго-западу от Донецка) и соответствующий блокпост вооруженных формирований вблизи н. п. Оленовка (неподконтрольный правительству, 23 км к юго-западу от Донецка) были открыты, зафиксировав пассажиро-транспортный поток в обоих направлениях.

Осуществляя мониторинг на КПВВ, наблюдатели видели 4 грузовика с флагами европейской страны на дверях, направлявшихся в неподконтрольные правительству районы (для ознакомления с предыдущими наблюдениями в этом районе см. [Ежедневный отчет СММ от 13 сентября 2021 года](#)).

В Луганской области Миссия констатировала, что КПВВ в Станице Луганской был открыт, а пешеходы ожидали в очередях прохода в обоих направлениях. На КПВВ наблюдатели вновь видели работников, возводивших металлоконструкции. Примерно в 50 м к западу от КПВВ наблюдатели видели каркас возводимого модульного строения (о котором не сообщалось ранее).

Наблюдатели также отметили, что КПВВ около Золотого и в н. п. Счастье (подконтрольный правительству, 20 км к северу от Луганска) были открыты, однако соответствующие блокпосты вооруженных формирований южнее участка разведения в районе Золотого и в 3 км к юго-востоку от моста в Счастье были закрыты.

Массовые собрания в Харькове

12 сентября между площадью Свободы и парком Саржин Яр в Харькове наблюдатели видели марш при участии около 1 500 человек (почти все женщины, 13–49 лет). Некоторые несли транспаранты с радугой, плакаты и флаги с текстами о поддержке равенства, прав человека и недискриминации. В конце марша наблюдатели отметили, что полиция проводила некоторых участников до станции метро в этом районе после того, как они сняли футболки, флаги и другие предметы с изображением радуги. Во время марша наблюдатели видели группу из 5 мужчин (20–39 лет), которые жгли радужный флаг неподалеку, а также 5 сотрудников правоохранительных органов, которые остановили их. Наблюдатели также видели около 500 сотрудников правоохранительных органов во время всего мероприятия.

В тот же день возле памятника Шевченко в центре Харькова наблюдатели видели 50 человек (почти все мужчины, 13–39 лет), большинство были одеты в одежду черного цвета, некоторые из них держали флаги Украины, «Традиции и порядка», «Правого сектора», протестуя против вышеуказанного мероприятия. Наблюдатели видели около 20 полицейских и констатировали спокойную обстановку.

СММ продолжала следить за ситуацией в Херсоне, Одессе, Львове, Ивано-Франковске, Днепре, Черновцах и Киеве.

***Ограничение свободы передвижения и другие препятствия в выполнении мандата СММ**

Деятельность по мониторингу и свобода передвижения СММ ограничены из-за угроз в области безопасности, включая риски, связанные с наличием мин и неразорвавшихся боеприпасов, а также другими препятствиями, которые ежедневно меняются. Мандат СММ предусматривает свободный и безопасный доступ по всей Украине. Все подписанты Минских соглашений согласились с необходимостью свободного и безопасного доступа, а также с тем, что ограничение свободы передвижения СММ является нарушением и что на подобные нарушения необходимо оперативно реагировать. Они также согласились с тем, что Совместный центр контроля и координации (СЦКК) должен содействовать такому реагированию и осуществлять общую координацию работ по разминированию. Однако вооруженные формирования в отдельных районах Донецкой и Луганской областей часто отказывают СММ в доступе к районам, прилегающим к неподконтрольным правительству участкам границы Украины (например, см. [Ежедневный отчет СММ от 13 сентября 2021 года](#)). Деятельность СММ в Донецкой и Луганской областях, по-прежнему оставалась ограниченной после того, как [23 апреля 2017 года вблизи Пришиба произошел инцидент, который привел к гибели человека](#). В связи с этим способность Миссии осуществлять наблюдение была по-прежнему ограничена.

Запрет доступа:

- На объекте вблизи н. п. Лесное (подконтрольный правительству, 100 км к югу от Донецка) 3 военнослужащих Вооруженных сил Украины отказали патрулю СММ в проезде на восток, сославшись на «приказы от командиров».

Регулярные ограничения на участках разведения сил и средств и из-за мин/неразорвавшихся боеприпасов:

- Не осуществив сплошное разминирование, извлечение неразорвавшихся боеприпасов и устранение других препятствий, стороны по-прежнему отказывали СММ в неограниченном доступе, а также в возможности передвигаться по отдельным дорогам, которые ранее были определены как важные для осуществления Миссией эффективного мониторинга и для передвижения гражданских лиц.

Другие препятствия⁶:

- БПЛА СММ малого радиуса действия подвергались воздействию помех сигналу GPS (по оценке, вследствие предположительного глушения) во время шести полетов: дважды над районами вблизи н. п. Спорное (подконтрольный правительству, 96 км к северу от Донецка) и по одному разу над районами около н. п. Золотое-4 (Родина; подконтрольный правительству, 62 км к западу от Луганска), над н. п. Золотое (подконтрольный правительству, 62 км к западу от Луганска), н. п. Золотое-2 (Карбонит; подконтрольный правительству, 62 км к западу от Луганска), а также над н. п. Цветные Пески (неподконтрольный правительству, 11 км к северу от Луганска).
- Наблюдателям пришлось отменить полет БПЛА среднего радиуса действия из-за воздействия помех сигналу GPS (по оценке, вследствие предположительного глушения) вблизи Спорного.

⁶ В случаях предположительного глушения и глушения, упомянутых в этом разделе, помехи сигналу могли создавать из любого места в радиусе десятков километров от местоположений БПЛА.

Таблица вооружений

Вооружение, размещенное в нарушение линий отвода

Дата	К-во единиц вооружения	Вид вооружения	Место	Источник наблюдения
неподконтрольные правительству районы				
13.09.2021	21	реактивная система залпового огня (БМ-21 «Град», 122 мм)	вблизи н. п. Хрустальный (быв. Красный Луч, 56 км к юго-западу от Луганска)	патруль

Вооружение, размещенное за линиями отвода, но вне выделенных мест хранения вооружения

Дата	К-во единиц вооружения	Вид вооружения	Место	Источник наблюдения
подконтрольные правительству районы				
10.09.2021	12	самоходная гаубица (2С1 «Гвоздика», 122 мм)	на железнодорожной станции в н. п. Зачатовка где СММ также зафиксировала 45 боевых бронированных машин и 2 зенитные установки ⁷	БПЛА малого радиуса действия
	5	танк (Т-64)		
	4	зенитный ракетный комплекс (9К35 «Стрела-10»)		
	6	буксируемая гаубица (Д-30 «Лягушка», 122 мм)		
	5	противотанковая пушка (МТ-12 «Рапира», 100 мм)	на железнодорожной станции вблизи н. п. Хлебодаровка (65 км к юго-западу от Донецка), где СММ также зафиксировала 29 боевых бронированных машин и 1 зенитную установку	
	12	буксируемые гаубицы (Д-20, 152 мм)	вблизи н. п. Веселое (66 км к юго-западу от Донецка)	
	1	противотанковый ракетный комплекс (9П148 «Конкурс», 135 мм)		
	2	противотанковый ракетный комплекс (9П149 «Штурм-С», 130 мм)		
13.09.2021	2	зенитный ракетный комплекс (9К33 «Оса»)	вблизи н. п. Покровск (бывш. Красноармейск; 55 км к северо-западу от Донецка)	патруль
неподконтрольные правительству районы				
08.09.2021	24	танк (неустановленного типа)	на полигоне вблизи н. п. Бугаевка (37 км к юго-западу от Луганска), где по данным воздушного наблюдения также обнаружены 66 боевых бронированных машин	воздушное наблюдение
	23		на полигоне вблизи н. п. Круглик (31 км к юго-западу от Луганска)	

Иные вооружения⁸

Дата	К-во единиц вооружения	Вид вооружения	Место	Источник наблюдения
неподконтрольные правительству районы				
8.09.2021	11	самоходная гаубица/миномет (неустановленного типа)	полигон вблизи н. п. Бугаевка (37 км к юго-западу от Луганска)	воздушное наблюдение
	13	буксируемая гаубица/миномет (неустановленного типа)		

Таблица военного присутствия и присутствия военного типа в зоне безопасности⁹

Дата	К-во	Вид	Место	Источник наблюдения
подконтрольные правительству районы				
12.09.2021	1	бронетранспортер (МТ-ЛБ)	жилой район н. п. Новоигнатовка (40 км к югу от Донецка)	БПЛА малого радиуса действия
неподконтрольные правительству районы				
13.09.2021	2	боевые машины пехоты (БМП-1 — 1 ед., БМП-2 — 1 ед.)	вблизи н. п. Долгое (22 км к северо-западу от Луганска)	патруль

⁷ Упомянутые в этом разделе боевые бронированные машины не подпадают под действие Минских соглашений об отводе вооружений.

⁸ Ввиду отсутствия информации о калибре этих вооружений определить, было вооружение расположено в нарушение линий отвода или нет, не представлялось возможным.

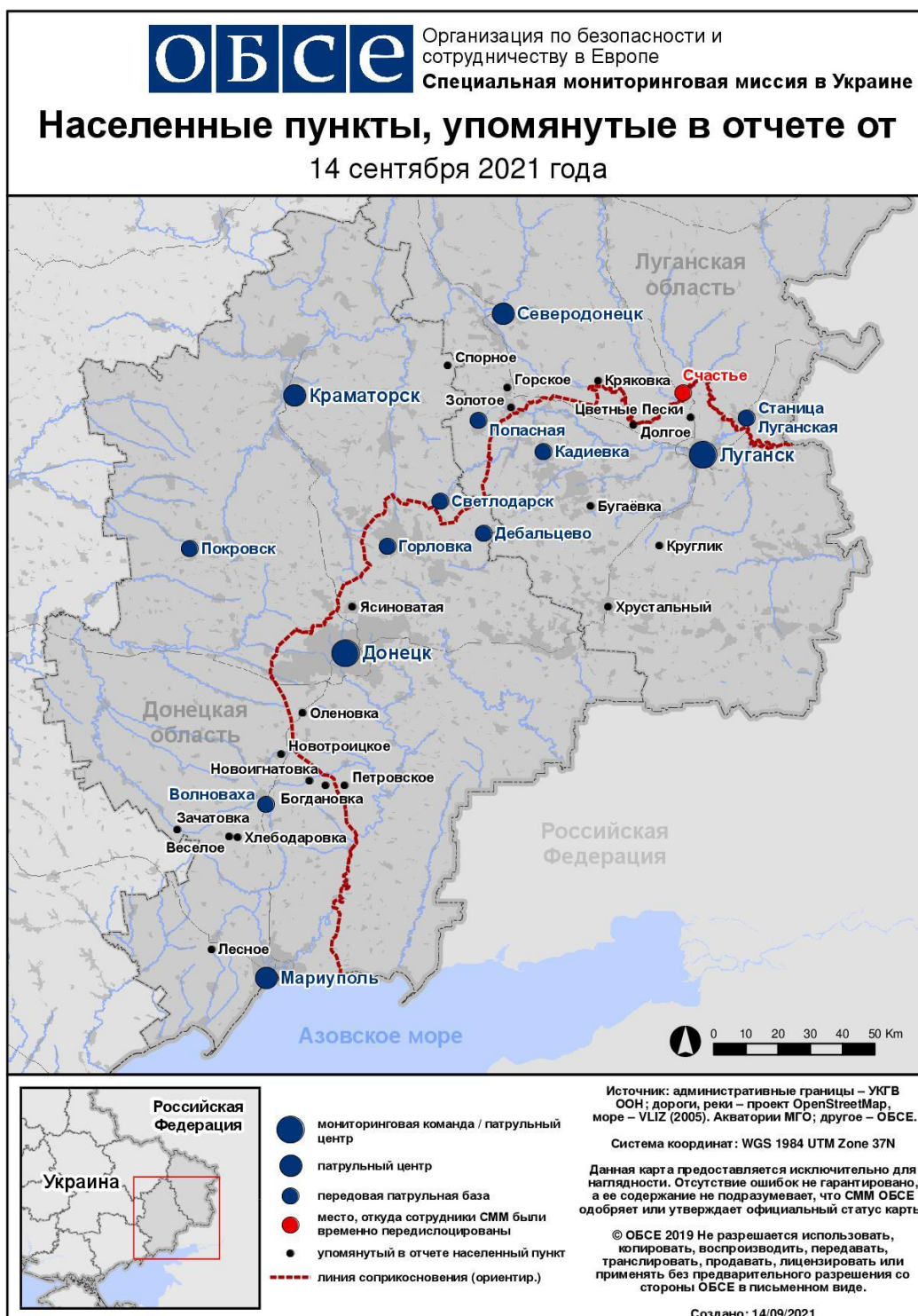
⁹ Упомянутая в этом разделе техника не подпадает под действие Минских соглашений об отводе вооружений.

Таблица нарушений режима прекращения огня по состоянию на 13 декабря 2021 года¹⁰

Месторасположение СММ	Место события	Способ	К-во	Наблюдение	Описание	Вооружение	Дата, время
камера СММ в 2 км к В от н. п. Богдановка (подконтрольный правительству, 41 км к ЮЗ от Донецка)	1–3 км к ВЮВ	зафиксировала	2	Н/Д боеприпас	С–Ю (по оценке, в пределах участка разведения в районе Петровского)	Н/Д	12.09, 22:31
	1–3 км к ВЮВ	зафиксировала	1	Н/Д боеприпас	ССВ–ЮЮЗ (по оценке, на участке разведения в районе Петровского)	Н/Д	12.09, 22:31
камера СММ 1,5 км к СВ от н. п. Гнутово (подконтрольный правительству, 90 км к Ю от Донецка)	2–4 км к ЮЮЗ	зафиксировала	1	взрыв	неопределенного происхождения	Н/Д	13.09, 03:55
камера СММ на КПВВ в н. п. Майорск (подконтрольный правительству, 45 км к СВ от Донецка)	2–4 км к ВЮВ	зафиксировала	9	Н/Д боеприпас	СЗ–ЮВ	Н/Д	13.09, 03:37
камера СММ на шахте «Октябрьской» (неподконтрольная правительству, 9 км к СЗ от центра Донецка)	1–3 км к З	зафиксировала	1	взрыв	неопределенного происхождения	Н/Д	12.09, 23:22
	1–3 км к З	зафиксировала	2	взрыв	неопределенного происхождения	Н/Д	12.09, 23:38
	1–3 км к З	зафиксировала	1	Н/Д боеприпас	ЮВ–СЗ	Н/Д	12.09, 23:39
	1–3 км к З	зафиксировала	1	Н/Д боеприпас	ЮВ–СЗ	Н/Д	12.09, 23:39
	1–3 км к З	зафиксировала	1	взрыв	разрыв (после предыдущего события)	Н/Д	12.09, 23:39
	1–3 км к ЗСЗ	зафиксировала	2	Н/Д боеприпас	Ю–С	Н/Д	12.09, 23:40
камера СММ в 1 км к ЮЗ от н. п. Широкино (подконтрольный правительству, 100 км к Ю от Донецка)	3–5 км к С	зафиксировала	2	Н/Д боеприпас	З–В	Н/Д	13.09, 00:10
примерно 1 км к СЗ от ж/д вокзала в н. п. Ясиноватая (неподконтрольный правительству, 16 км к СВ от Донецка)	4–5 км к З	слышали	3	взрыв	неопределенного происхождения	Н/Д	13.09, 10:35
	4–5 км к З	слышали	1	взрыв	неопределенного происхождения	Н/Д	13.09, 10:45
примерно 2 км к С от н. п. Петровское (неподконтрольный правительству, 41 км к Ю от Донецка)	0,6–1 км к ЮВ	слышали	1	выстрел	по оценке, за пределами участка разведения	стрелковое оружие	13.09, 12:15
примерно 500 м к СВ от н. п. Каменка (подконтрольный правительству, 20 км к С от Донецка)	4–5 км к В	слышали	4	взрыв	неопределенного происхождения	Н/Д	13.09, 10:34–10:36
	2–3 км к В	слышали	40	очередь		стрелковое оружие	13.09, 12:45–12:54
	3–4 км к В	слышали	4	взрыв	неопределенного происхождения	Н/Д	13.09, 13:12
	3–4 км к СВ	слышали	4	взрыв	неопределенного происхождения	Н/Д	13.09, 14:23
ЮВ окраина н. п. Авдеевка (подконтрольный правительству, 17 км к С от Донецка)	2–4 км к ЮВ	слышали	3	взрыв	неопределенного происхождения	Н/Д	13.09, 10:43–10:44
	3–5 км к В	слышали	3	взрыв	неопределенного происхождения	Н/Д	13.09, 11:43
	2–4 км к Ю	слышали	3	взрыв	неопределенного происхождения	Н/Д	13.09, 14:22
камера СММ в н. п. Золотое (подконтрольный правительству, 60 км к З от Луганска)	4–6 км к ВЮВ	зафиксировала	3	Н/Д боеприпас	выпущенный(–ая) вверх (по оценке, за пределами участка разведения)	Н/Д	12.09, 20:36
	4–6 км к ВЮВ	зафиксировала	10	Н/Д боеприпас	выпущенный(–ая) вверх (по оценке, за пределами участка разведения)	Н/Д	12.09, 20:37
	4–6 км к ВЮВ	зафиксировала	16	Н/Д боеприпас	выпущенный(–ая) вверх (по оценке, за пределами участка разведения)	Н/Д	12.09, 20:38
С окраина н. п. Попасная (подконтрольный правительству, 69 км к З от Луганска)	5–8 км к ЮВ	слышали	5	взрыв	неопределенного происхождения	Н/Д	12.09, 22:40–23:00
	5–8 км к ЮВ	слышали	6	очередь		крупнокалиберный пулемет	12.09, 22:40–23:00
	5–8 км к ЮВ	слышали	8	очередь		стрелковое оружие	12.09, 22:40–23:00
	7–9 км к ЮВ	слышали	4	взрыв	неопределенного происхождения	Н/Д	13.09, 17:55–18:10
	3–5 км к ЮВ	слышали	10	очередь	неопределенного происхождения	крупнокалиберный пулемет	13.09, 17:55–18:10
около 3 км к С от н. п. Первомайск (неподконтрольный правительству, 58 км к З от Луганска)	1,7km E	слышали	2	выстрел	по оценке, за пределами участка разведения в районе Золотого	стрелковое оружие	13.09, 09:03
н. п. Золотое (подконтрольный правительству, 60 км к З от Луганска)	4–6 км к ЮВ	слышали	3	взрыв	неопределенного происхождения (по оценке, за пределами участка разведения)	Н/Д	13.09, 11:17–11:18

¹⁰ В таблице указаны исключительно нарушения режима прекращения огня, зафиксированные непосредственно патрулями Миссии или камерами СММ, а также те случаи, которые Миссия оценивает как учения с боевой стрельбой, контролируемые подрывы и т. п. Указанные детали, а именно: расстояние, направление, тип оружия и т. д., основаны на оценках, сделанных наблюдателями на местах и специалистами по техническому мониторингу, и необязательно всегда являются точными. Надпись «нет данных» (Н/Д) означает, что СММ не смогла подтвердить информацию из-за расстояния, погодных условий, технических ограничений и/или по другим причинам. Одни и те же самые, по оценке СММ, нарушения режима прекращения огня, зафиксированные параллельно несколькими патрулями/камерами, отражаются в таблице только один раз.

Карта Донецкой и Луганской областей¹¹



¹¹ По решению Постоянного совета №1117 от 21 марта 2014 года, СММ базируется в десяти городах на всей Украине (Херсон, Одесса, Львов, Ивано-Франковск, Харьков, Донецк, Днепр, Черновцы, Луганск и Киев). Эта карта восточной Украины предназначена для иллюстративных целей. На ней указаны населенные пункты, упомянутые в отчете, а также те, где находятся офисы СММ (мониторинговые команды, патрульные центры и передовые патрульные базы) в Донецкой и Луганской областях. (Красным цветом выделена передовая патрульная база, с которой сотрудники СММ были временно передислоцированы на основании рекомендаций экспертов по безопасности из государств-участников ОБСЕ и с учетом требований СММ по безопасности. Миссия использует эти помещения в светлое время суток, а также патрулирует в этом населенном пункте в светлое время суток).