

# Ежедневный отчет №209/2021

от 7 сентября 2021 года<sup>1</sup>

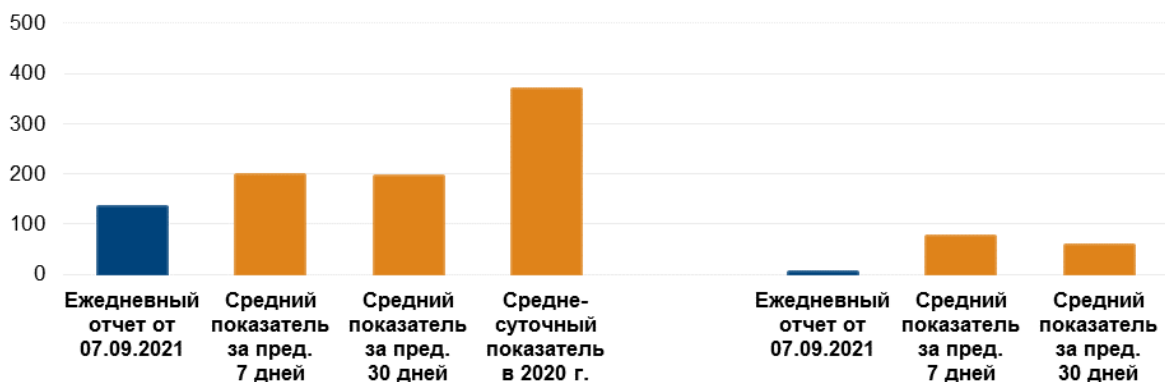
## Краткое изложение

- В Донецкой области Миссия зафиксировала 114 нарушений режима прекращения огня, в том числе 3 взрыва. За предыдущие сутки в области зафиксировано 96 нарушений.
- В Луганской области СММ зафиксировала 1 нарушение режима прекращения огня (взрыв). За предыдущие сутки в области зафиксировано 31 нарушение режима прекращения огня.
- Миссия продолжала осуществлять мониторинг на участках разведения сил и средств в районах Станицы Луганской, Золотого и Петровского.
- СММ способствовала установлению локального режима прекращения огня и осуществляла мониторинг его соблюдения для обеспечения функционирования и ремонта жизненно важных объектов гражданской инфраструктуры.
- Миссия продолжала следить за ситуацией с гражданским населением, в том числе на 4 контрольных пунктах въезда-выезда, а также на 3 соответствующих блокпостах вооруженных формирований в Донецкой и Луганской областях.
- СММ посетила 2 неподконтрольных правительству пункта пропуска на границе и осуществляла мониторинг в районах у границы с Российской Федерацией в Донецкой области.
- В Киеве Миссия осуществляла мониторинг массового собрания.
- Свобода передвижения СММ оставалась ограниченной, в частности на 2 блокпостах вооруженных формирований на юге Донецкой области. Беспилотные летательные аппараты Миссии снова неоднократно подвергались воздействию помех сигналу GPS\*.

## Нарушения режима прекращения огня<sup>2</sup>

К-во зафиксированных нарушений режима прекращения огня<sup>3</sup>

К-во зафиксированных взрывов<sup>4</sup>



<sup>1</sup>На основании информации, поступившей от мониторинговых команд по состоянию на 19:30 6 сентября 2021 года (по восточноевропейскому летнему времени)

<sup>2</sup> Более подробная информация обо всех случаях нарушения режима прекращения огня, а также карты Донецкой и Луганской областей, где отмечены все места, упомянутые в отчете, представлены в приложении.

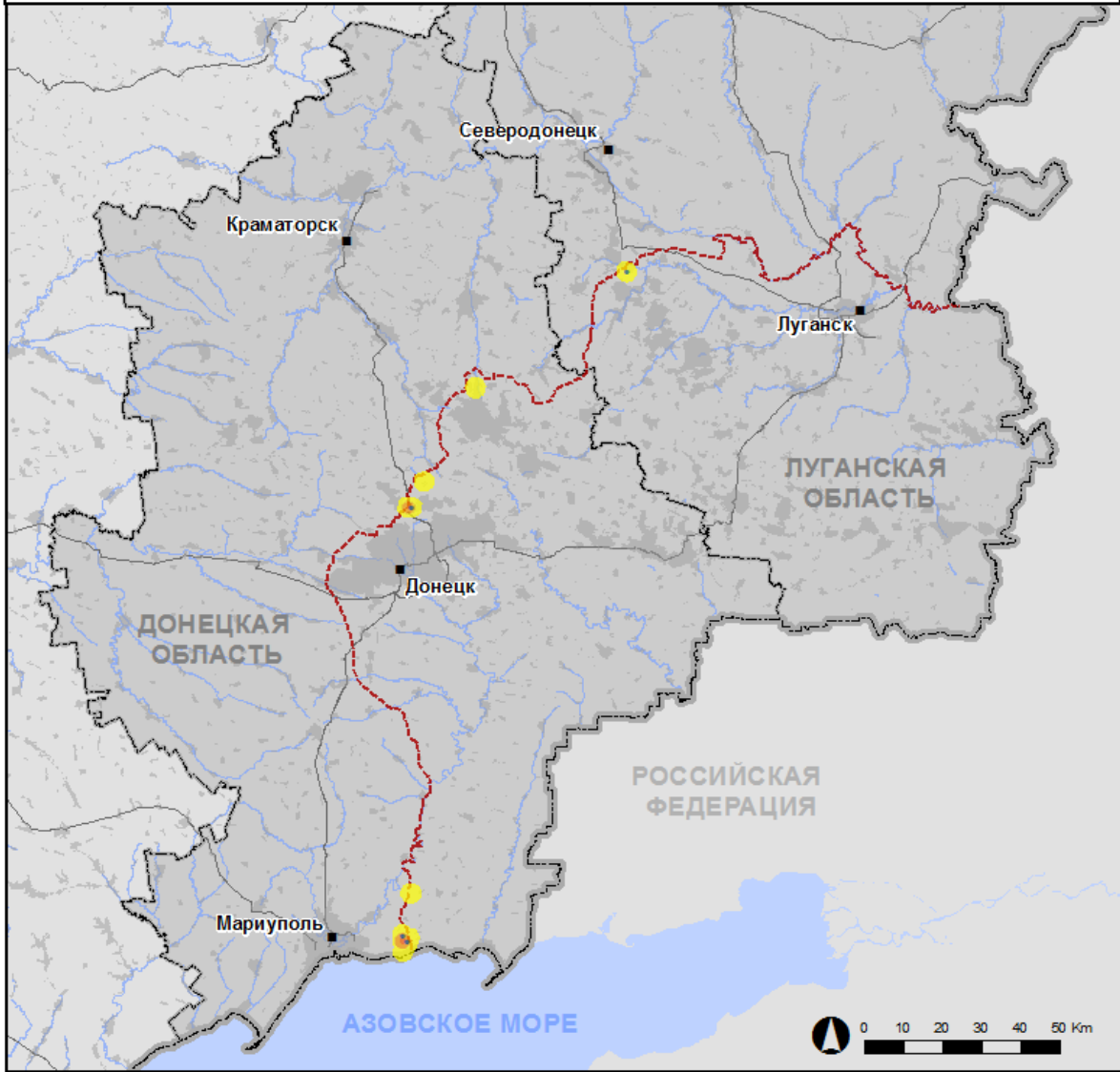
<sup>3</sup>В том числе взрывы.

<sup>4</sup>В том числе вследствие огня из вооружения неустановленного типа.

### Карта с зафиксированными нарушениями режима прекращения огня

**ОБСЕ** Организация по безопасности и сотрудничеству в Европе  
Специальная мониторинговая миссия в Украине

## Зафиксированные СММ нарушения режима прекращения огня 6 сентября 2021 г.



- Концентрация нарушений режима прекращения огня**
- Высокая
  - 
  - Низкая
  - Взрыв
  - Населенный пункт
  - Линия соприкосновения (ориентир.)

Источники: административные границы — УКТВ ООН; дороги, реки — проект OpenStreetMap; море — VLIZ (2005), Акватории МГО; другие — ОБСЕ.

Система координат: WGS 1984 UTM Zone 37N

Данная карта предоставляется исключительно для наглядности. Отсутствие ошибок не гарантировано, а ее содержание не подразумевает, что СММ ОБСЕ утверждает или одобряет официальный статус карты.

© СММ ОБСЕ 2019 Не разрешается использовать, копировать, воспроизводить, передавать, транслировать, продавать, лицензировать или применять без предварительного разрешения со стороны ОБСЕ в письменном виде.  
Создано: 07/09/2021

В Донецкой области Миссия зафиксировала 114 нарушений режима прекращения огня, в том числе 3 взрыва (1 разрыв и 2 взрыва неопределенного происхождения). Почти все нарушения режима прекращения огня зафиксированы вечером 5 и ночью 6 сентября в районах к северу от н. п. Широкино (подконтрольный правительству, 100 км к югу от Донецка) и к югу от Донецкой фильтровальной станции (ДФС; 15 км к северу от Донецка). За [предыдущие сутки](#) Миссия зафиксировала 96 нарушений режима прекращения огня.

В Луганской области Миссия зафиксировала 1 нарушение режима прекращения огня (взрыв неопределенного происхождения) к востоку от участка разведения в районе н. п. Золотое (подконтрольный правительству, 60 км к западу от Луганска) (см. ниже). За [предыдущие сутки](#) СММ зафиксировала 31 нарушение режима прекращения огня, большинство которых также произошли вблизи этого участка разведения.

После того, как на заседании Трехсторонней контактной группы 22 июля 2020 года была достигнута договоренность о мерах по усилению режима прекращения огня, в период с 00:01 27 июля 2020 года и до конца отчетного периода Миссия зафиксировала не менее 54 269 нарушений режима прекращения огня в Донецкой и Луганской областях (в том числе 15 606 взрывов, 10 738 неопределенных пролетевших боеприпасов, 270 вспышек дупльного пламени, 221 осветительную ракету и не менее 27 434 очередей и выстрелов).

#### **Участки разведения в районах Станицы Луганской, Золотого и Петровского<sup>5</sup>**

Осуществляя мониторинг на **участке разведения в районе н. п. Станица Луганская** (подконтрольный правительству, 16 км к северо-востоку от Луганска), наблюдатели видели 2 членов вооруженных формирований (с нарукавными повязками с надписью «СЦКК») к югу от отремонтированного пролета моста у Станицы Луганской (15 км к северо-востоку от Луганска).

При выполнении полета над участком разведения беспилотный летательный аппарат (БПЛА) СММ малого радиуса действия подвергся воздействию помех сигналу GPS (по оценке, в результате предполагаемого глушения)\*.

Днем 6 сентября, осуществляя мониторинг на северо-восточной окраине н. п. Первомайск (неподконтрольный правительству, 58 км к западу от Луганска), команда СММ слышала 1 взрыв неопределенного происхождения в пределах 4–5 км к северо-западу (по оценке, вне **участка разведения в районе Золотого**, но в пределах 5 км от его края).

Патруль СММ снова увидел 7 ранее зафиксированных контейнеров к югу от южного края участка и в пределах самого участка, а также ранее зафиксированное подземное сооружение на участке разведения.

Патрулируя рядом с блокпостом вооруженных формирований к югу от участка разведения, наблюдатели видели 5 членов вооруженных формирований (с нарукавными повязками с надписью «СЦКК»).

---

<sup>5</sup> Разведение предусмотрено Рамочным решением Трехсторонней контактной группы о разведении сил и средств от 21 сентября 2016 года.

Осуществляя мониторинг в трех местах вблизи участка разведения в районе н. п. Петровское (неподконтрольный правительству, 41 км к югу от Донецка), члены патруля Миссии отметили там спокойную обстановку.

### **Отвод вооружения**

СММ продолжала осуществлять мониторинг отвода вооружения, предусмотренного Меморандумом, а также Комплексом мер и Дополнением к нему.

Миссия зафиксировала 13 танков и 3 гаубицы, размещенные в нарушение линий отвода на полигоне в неподконтрольном правительству районе Донецкой области (для получения более подробной информации см. таблицу ниже).

### **Признаки военного присутствия и присутствия военного типа в зоне безопасности**

СМММ зафиксировала 8 боевых бронированных машин в неподконтрольных правительству районах Донецкой области, на объекте вблизи жилого района и на полигоне (для получения более подробной информации см. таблицу ниже).

### **Противотанковые мины вблизи неподконтрольных правительству Спартак и Логвиново Донецкой области**

3 сентября приблизительно в 1,5 км к северо-северо-востоку от северной окраины н. п. Спартак (неподконтрольный правительству, 9 км к северу от Донецка) БПЛА СММ малого радиуса действия обнаружил 35 ранее зафиксированных противотанковых мин, установленных поперек местной дороги. По оценке СММ, мины принадлежат вооруженным формированиям (для ознакомления с предыдущими наблюдениями в этом районе см. [Ежедневный отчет СММ от 31 марта 2021 года](#)).

5 сентября в трех местах приблизительно в 3,5 км к северо-западу от н. п. Логвиново (неподконтрольный правительству, 59 км к северо-востоку от Донецка) БПЛА СММ малого радиуса действия обнаружил 28 ранее зафиксированных противотанковых мин, установленных поперек дороги Е40. По оценке СММ, мины принадлежат вооруженным формированиям (для ознакомления с предыдущими наблюдениями в этом районе см. [Ежедневный отчет СММ от 19 марта 2021 года](#)).

### **Усилия СММ по содействию обеспечению функционирования и ремонта жизненно важных объектов гражданской инфраструктуры**

Миссия продолжала содействовать обеспечению функционирования ДФС (15 км к северу от Донецка).

СММ также осуществляла мониторинг соблюдения локального режима прекращения огня для обеспечения возможности проведения ремонтных работ на крыше очистных сооружений возле н. п. Новолуганское (подконтрольный правительству, 53 км к северо-востоку от Донецка).

## Обстановка на КПВВ и соответствующих блокпостах

В Донецкой области члены патруля Миссии отметили, что контрольный пункт въезда-выезда (КПВВ) вблизи н. п. Новотроицкое (подконтрольный правительству, 36 км к юго-западу от Донецка) и соответствующий блокпост вооруженных формирований возле н. п. Оленовка (неподконтрольный правительству, 23 км к юго-западу от Донецка) были открыты и в обоих направлениях был зафиксирован пассажиро-транспортный поток. Возле КПВВ и на его территории команда СММ также зафиксировала автоколонну из 24 тентованных грузовиков и 2 автомобилей, на передней части кабин которых были прикреплены флаги европейской страны. Автоколонна ожидала проезда в направлении неподконтрольных правительству районов (для ознакомления с предыдущими наблюдениями см. [Ежедневный отчет СММ от 6 сентября 2021 года](#)).

В Луганской области команда СММ отметила, что КПВВ в Станице Луганской был открыт, и наблюдатели видели очереди людей в обоих направлениях.

Команда СММ отметила, что КПВВ вблизи Золотого и в н. п. Счастье (подконтрольный правительству, 20 км к северу от Луганска) были открыты, а соответствующие блокпосты вооруженных формирований южнее участка разведения в районе Золотого и в 3 км к юго-востоку от моста в Счастье были закрыты.

## Приграничные районы, которые не контролируются правительством

В течение около 15 минут наблюдения в пункте пропуска на границе возле н. п. Успенка (73 км к юго-востоку от Донецка) наблюдатели отметили, что в Украину въехали 10 автомобилей (в том числе 8 с табличками «ДНР») и 3 микроавтобуса (в том числе 2 с табличками «ДНР» и с пассажирами на борту, мужчинами и женщинами разного возраста), а также вошли 30 человек (15 женщин и 14 мужчин разного возраста, и 1 девочка около 6 лет)<sup>6</sup>. За то же время команда Миссии также отметила, что из Украины выехали 6 автомобилей (в том числе 4 с табличками «ДНР») и 2 тентованных грузовика, а также вышли 12 человек (5 женщин и 5 мужчин разного возраста, а также девочка и мальчик в возрасте около 7 лет).

Находясь на пункте пропуска на границе рядом с н. п. Ульяновское (61 км к юго-востоку от Донецка) в течение около 35 минут, наблюдатели видели, что из Украины вышел мужчина (в возрасте 60–69 лет).

Наблюдатели также осуществляли мониторинг в районах у границы с Российской Федерацией вблизи н. п. Ольховчик (бывш. Новопетровское, 78 км к востоку от Донецка) и н. п. Маныч (76 км к востоку от Донецка) и не зафиксировали изменений в ситуации с безопасностью.

## Массовое собрание в Киеве

В Киеве перед Посольством Российской Федерации на просп. Воздухофлотском, 27, наблюдатели видели 120 человек (мужчин и женщин разного возраста), некоторые из которых держали в руках плакаты с критикой правительства Российской Федерации и

---

<sup>6</sup> Согласно принятым в 2014 году решениям Кабинета Министров Украины, работа упомянутых и прочих пунктов пропуска на границе, что не контролируются правительством, официально приостановлена.

недавних событий, связанных с задержанием нескольких крымских татар. По наблюдениям СММ, на месте присутствовали 8 сотрудников правоохранительных органов, а обстановка была спокойной.

СММ продолжала наблюдать за ситуацией в Херсоне, Одессе, Львове, Ивано-Франковске, Харькове, Днепре и Черновцах.

### **\*Ограничение свободы передвижения и другие препятствия в выполнении мандата СММ**

*Деятельность по мониторингу и свобода передвижения СММ ограничены из-за угроз безопасности, включая риски, связанные с наличием мин и неразорвавшихся боеприпасов, а также другими препятствиями, которые ежедневно меняются. Мандат СММ предусматривает свободный и безопасный доступ по всей Украине. Все подписанты Минских соглашений согласились с необходимостью свободного и безопасного доступа, а также с тем, что ограничение свободы передвижения СММ является нарушением и что на подобные нарушения необходимо оперативно реагировать. Они также согласились с тем, что Совместный центр контроля и координации (СЦКК) должен содействовать такому реагированию и осуществлять общую координацию работ по разминированию. Однако вооруженные формирования в отдельных районах Донецкой и Луганской областей часто отказывают СММ в доступе к районам, прилегающим к неподконтрольным правительству участкам границы Украины (например, см. [Ежедневный отчет СММ от 1 сентября 2021 года](#)). Деятельность СММ в Донецкой и Луганской областях оставалась ограниченной после того, как [23 апреля 2017 года недалеко от Пришиба произошел инцидент со смертельным исходом](#). В связи с этим способность Миссии осуществлять наблюдение была по-прежнему ограничена.*

#### Запрет доступа:

- На блокпосте возле н. п. Новая Марьевка (неподконтрольный правительству, 64 км к югу от Донецка) вооруженный член вооруженных формирований не пропустил патруль СММ к югу в направлении н. п. Шевченко (неподконтрольный правительству, 69 км к югу от Донецка) по «соображениям безопасности СММ». Находясь на блокпосте, наблюдатели видели, что гражданские автомобили проезжали через блокпост.
- На блокпосте у н. п. Заиченко (неподконтрольный правительству, 93 км к югу от Донецка) 2 вооруженных члена вооруженных формирований отказали патрулю СММ в проезде к юго-западу в направлении н. п. Пикузы (бывш. Коминтерново; неподконтрольный правительству, 92 км к югу от Донецка), объяснив отказ «проведением инженерных работ в этом районе» и «соображениями безопасности СММ».

#### *Регулярные ограничения на участках разведения сил и средств и из-за мин/неразорвавшихся боеприпасов:*

- Не осуществив сплошное разминирование, извлечение неразорвавшихся боеприпасов и устранение других препятствий, стороны по-прежнему отказывали СММ в неограниченном доступе, а также в возможности передвигаться по отдельным дорогам, которые ранее были определены как важные для осуществления Миссией эффективного мониторинга и для передвижения гражданских лиц.

Другие препятствия<sup>7</sup>:

- При выполнении полета над районами возле н. п. Пищевик (подконтрольный правительству, 84 км к югу от Донецка) БПЛА СММ среднего радиуса действия подвергался воздействию помех сигналу GPS (по оценке, в результате предполагаемого глушения).
- БПЛА СММ малого радиуса действия подвергались воздействию помех сигналу GPS (по оценке, в результате предполагаемого глушения) во время десяти полетов: трех над н. п. Сентяновка (бывш. Фрунзе; неподконтрольный правительству, 44 км к западу от Луганска) и по одному разу над участком разведения в районе н. п. Станица Луганская (подконтрольный правительству, 16 км к северо-востоку от Луганска), над Станицей Луганской и над районами возле н. п. Малиновое (подконтрольный правительству, 19 км к северо-востоку от Луганска), н. п. Веселая Гора (неподконтрольный правительству, 16 км к северу от Луганска), н. п. Цветные Пески (неподконтрольный правительству, 11 км к северу от Луганска), н. п. Хорошее (неподконтрольный правительству, 36 км к западу от Луганска) и н. п. Петровеньки (неподконтрольный правительству, 40 км к западу от Луганска) соответственно.

---

<sup>7</sup> Упомянутые в этом разделе помехи сигналу (случаи предположительного глушения и глушения) могли создавать из любого места в радиусе десятков километров от местоположения БПЛА.

### Таблица вооружения

#### Вооружение, размещенное в нарушение линий отвода

Дата	К-во единиц вооружения	Вид вооружения	Место	Источник наблюдения
<b>неподконтрольные правительству районы</b>				
05.09.2021	3	самоходная гаубица (2С1 «Гвоздика», 122 мм)	на полигоне возле н. п. Новоселовка (37 км к северо-востоку от Донецка)	БПЛА малого радиуса действия
	13	танк (предположительно Т-72)		

#### **Таблица признаков военного присутствия и присутствия военного типа в зоне безопасности<sup>8</sup>**

Дата	К-во	Тип	Место	Источник наблюдения
<b>неподконтрольные правительству районы</b>				
05.09.2021	1	бронетранспортер (МТ-ЛБ)	на объекте вблизи жилого района в н. п. Дебальцево (58 км к северо-востоку от Донецка)	БПЛА малого радиуса действия
	7	боевая машина пехоты (БМП-1)	на полигоне возле н. п. Новоселовка (37 км к северо-востоку от Донецка)	

<sup>8</sup> Упомянутая в этом разделе техника не подпадает под действие Минских соглашений об отводе вооружений.

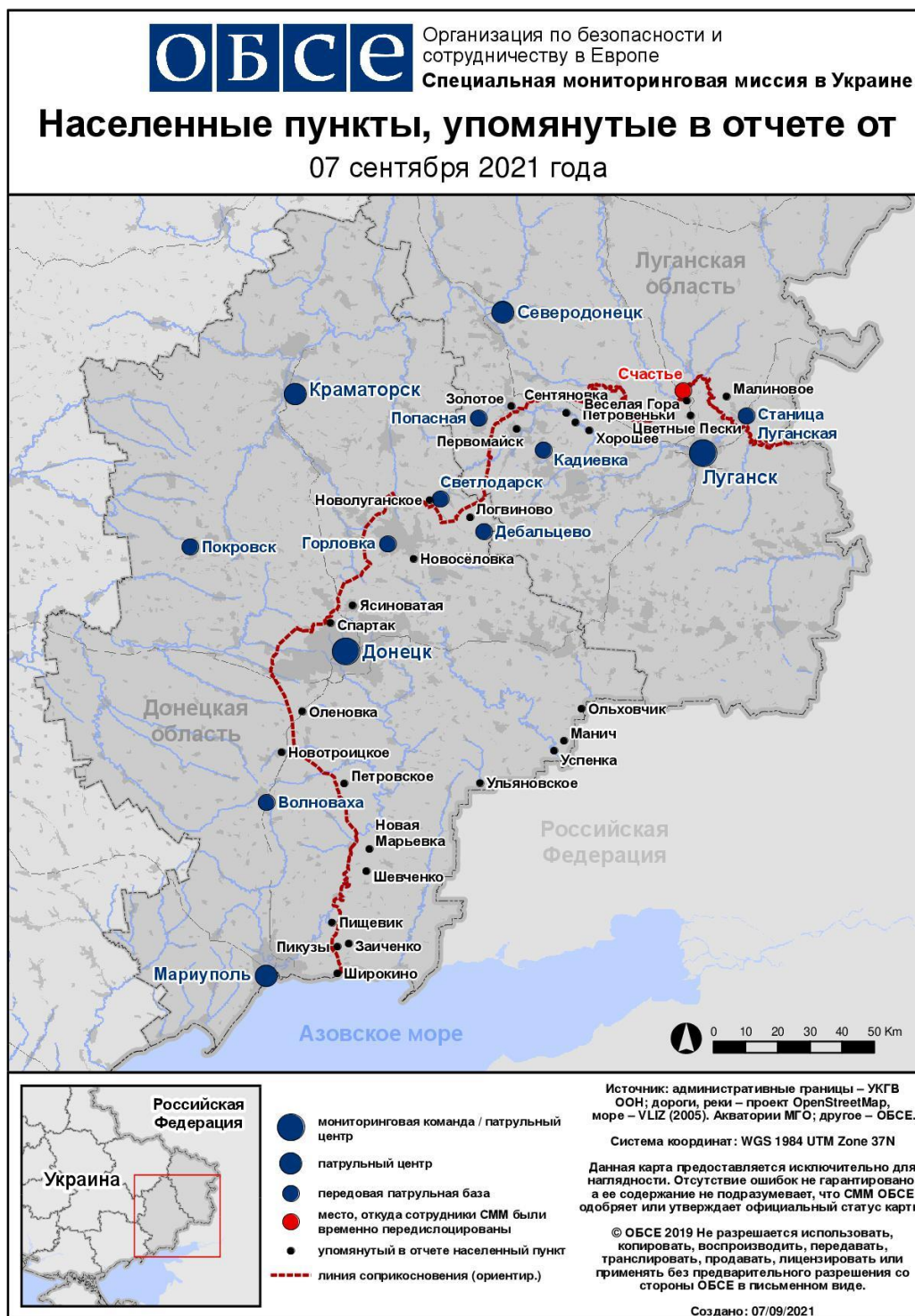


Таблица нарушений режима прекращения огня по состоянию на 6 сентября 2021 года<sup>9</sup>

Месторасположение СММ	Место события	Способ	К-во	Наблюдения	Описание	Вооружение	Дата, время
камера СММ на Донецкой фильтровальной станции (15 км к С от Донецка)	1–2 км к Ю	зафиксировала	4	Н/Д боеприпас	З–В	Н/Д	06.09, 01:00
	1–2 км к Ю	зафиксировала	8	Н/Д боеприпас	ЮЗ-СВ	Н/Д	06.09, 01:00
	1–2 км к ЮЮЗ	зафиксировала	5	Н/Д боеприпас	выпущенный(-ая) вверх (также зафиксирован камерой СММ в Авдеевке)	Н/Д	06.09, 01:28
	1–2 км к ЮЮЗ	зафиксировала	1	Н/Д боеприпас	выпущенный(-ая) вверх	Н/Д	06.09, 01:28
	1–2 км к ЮЮЗ	зафиксировала	3	Н/Д боеприпас	З–В	Н/Д	06.09, 01:28
	1–2 км к ЮЮЗ	зафиксировала	2	Н/Д боеприпас	ЗСЗ-ВЮВ	Н/Д	06.09, 01:32
	1–2 км к ЮЮЗ	зафиксировала	2	Н/Д боеприпас	ЗСЗ-ВЮВ	Н/Д	06.09, 01:44
	1–2 км к ЮЮЗ	зафиксировала	1	Н/Д боеприпас	выпущенный(-ая) вверх (также зафиксирован камерой СММ в Авдеевке)	Н/Д	06.09, 01:52
	1–2 км к ЮЮЗ	зафиксировала	1	Н/Д боеприпас	ЗСЗ-ВЮВ	Н/Д	06.09, 03:46
	1–2 км к ЮЮЗ	зафиксировала	1	Н/Д боеприпас	З–В	Н/Д	06.09, 03:47
камера СММ в 1,5 км к СВ от н. п. Гнутово (подконтрольный правительству, 90 км к Ю от Донецка)	4–5 км к В	зафиксировала	6	Н/Д боеприпас	ЗЮЗ-ВСВ	Н/Д	05.09, 23:39
камера СММ на КПВВ в н. п. Майорск (подконтрольный правительству, 45 км к СВ от Донецка)	3–5 км к В	зафиксировала	1	Н/Д боеприпас	выпущенный(-ая) вверх	Н/Д	06.09, 01:47
камера СММ в 1 км к ЮЗ от н. п. Широкино (подконтрольный правительству, 100 км к Ю от Донецка)	4–6 км к С	зафиксировала	1	взрыв	неопределенного происхождения	Н/Д	05.09, 21:12
	2–5 км к С	зафиксировала	20	Н/Д боеприпас	ВЮВ-ЗСЗ	Н/Д	05.09, 22:19
	2–5 км к С	зафиксировала	9	Н/Д боеприпас	З–В	Н/Д	05.09, 22:19
	2–5 км к С	зафиксировала	8	Н/Д боеприпас	З–В	Н/Д	05.09, 22:20
	2–5 км к С	зафиксировала	4	Н/Д боеприпас	ЗЮЗ-ВСВ	Н/Д	05.09, 22:22
	2–5 км к С	зафиксировала	1	Н/Д боеприпас	З–В	Н/Д	05.09, 22:27
	2–5 км к ССВ	зафиксировала	1	Н/Д боеприпас	выпущенный(-ая) вверх	Н/Д	05.09, 23:22
	2–5 км к ССВ	зафиксировала	1	взрыв	неопределенного происхождения	Н/Д	05.09, 23:23
	2–5 км к С	зафиксировала	4	Н/Д боеприпас	З–В	Н/Д	05.09, 23:59
	2–5 км к С	зафиксировала	4	Н/Д боеприпас	ЗЮЗ-ВСВ	Н/Д	06.09, 00:01
	2–5 км к С	зафиксировала	7	Н/Д боеприпас	З–В	Н/Д	06.09, 00:06
	2–5 км к С	зафиксировала	1	Н/Д боеприпас	З–В	Н/Д	06.09, 00:07
	2–5 км к С	зафиксировала	1	Н/Д боеприпас	З–В	Н/Д	06.09, 00:09
	2–5 км к С	зафиксировала	1	Н/Д боеприпас	З–В	Н/Д	06.09, 00:10
	2–5 км к С	зафиксировала	8	Н/Д боеприпас	В-З	Н/Д	06.09, 01:04
	3–6 км к ССВ	зафиксировала	1	осветительная ракета	выпущенный(-ая) вверх	Н/Д	06.09, 03:26
	2–5 км к С	зафиксировала	4	Н/Д боеприпас	выпущенный(-ая) вверх	Н/Д	06.09, 03:27
2–5 км к ССВ	зафиксировала	1	Н/Д боеприпас	выпущенный(-ая) вверх	Н/Д	06.09, 04:00	
приблизительно в 2,5 км к ЮВ от н. п. Лебединское (подконтрольный правительству, 99 км к Ю от Донецка)	2–4 км к ВЮВ	слышали	1	очередь		стрелковое оружие	06.09, 13:17
н. п. Василевка (неподконтрольный правительству, 20 км к С от Донецка)	1 км к ССЗ	слышали	1	выстрел		стрелковое оружие	06.09, 13:35
СВ окраина н. п. Первомайск (неподконтрольный правительству, 58 км к З от Луганска)	4–5 км к СЗ	слышали	1	взрыв	неопределенного происхождения (по оценке, за пределами участка разведения в районе Золотого)	Н/Д	06.09, 15:40

<sup>9</sup> В таблице указаны исключительно нарушения режима прекращения огня, зафиксированные непосредственно патрулями Миссии или камерами СММ, а также те случаи, которые Миссия оценивает как учения с боевой стрельбой, контролируемые подрывы и т.п. Указанные детали, а именно: расстояние, направление, тип оружия и т.д., основаны на оценках, сделанных наблюдателями на местах и специалистами по техническому мониторингу, и необязательно всегда являются точными. Надпись «нет данных» (Н/Д) означает, что СММ не смогла подтвердить информацию из-за расстояния, погодных условий, технических ограничений и/или по другим причинам. Одни и те же самые, по оценке СММ, нарушения, зафиксированные параллельно несколькими патрулями/камерами, отражаются в таблице только один раз.

## Карта Донецкой и Луганской областей<sup>10</sup>



<sup>10</sup> По решению Постоянного совета №1117 от 21 марта 2014 года, СММ базируется в десяти городах на всей территории Украины (Херсон, Одесса, Львов, Ивано-Франковск, Харьков, Донецк, Днепр, Черновцы, Луганск и Киев). Эта карта восточной Украины предназначена для иллюстративных целей. На ней указаны населенные пункты, упомянутые в отчете, а также те, где находятся офисы СММ (мониторинговые команды, патрульные центры и передовые патрульные базы) в Донецкой и Луганской областях. (Красным цветом выделено передовую патрульную базу, с которой сотрудники СММ были временно передислоцированы на основании рекомендаций экспертов по безопасности из некоторых государств-участников ОБСЕ и с учетом требований СММ по безопасности. СММ использует эти помещения в светлую пору суток, а также патрулирует в этом населенном пункте днем).