

# Ежедневный отчет № 205/2021

от 2 сентября 2021 года<sup>1</sup>

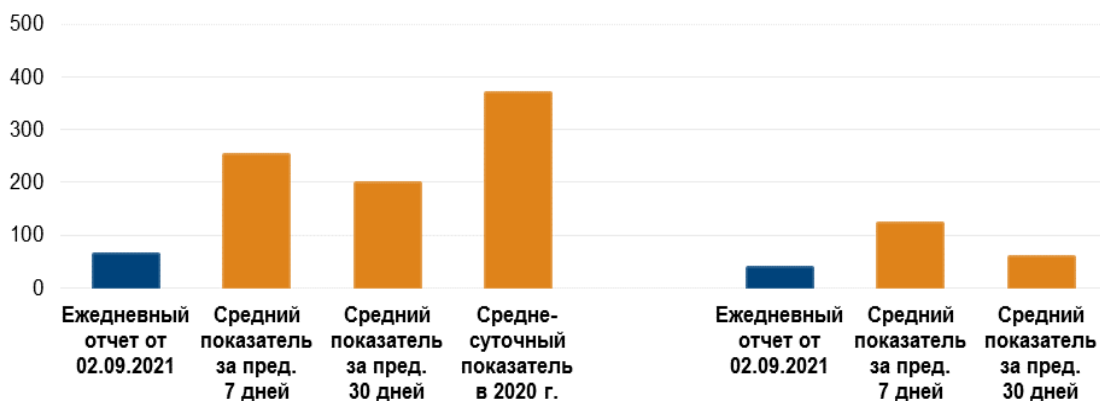
## Краткое изложение

- В Донецкой области Миссия зафиксировала 21 нарушение режима прекращения огня, в том числе 3 взрыва. За предыдущий отчетный период в этой области зафиксировано 96 нарушений.
- В Луганской области СММ зафиксировала 41 нарушение режима прекращения огня, в том числе 34 взрыва. За предыдущий отчетный период в области зафиксировано 48 нарушений.
- Миссия подтвердила сообщения о 2 жертвах среди гражданского населения в неподконтрольных правительству Пикузах Донецкой области.
- СММ зафиксировала повреждения 4 жилых гражданских домов в неподконтрольном правительству Каштановом Донецкой области.
- Миссия продолжала осуществлять мониторинг ситуации на участках разведения сил и средств в районах Станицы Луганской, Золотого и Петровского.
- СММ осуществляла мониторинг соблюдения локального режима прекращения огня для обеспечения функционирования и ремонта жизненно важных объектах гражданской инфраструктуры.
- Миссия продолжала наблюдать за ситуацией с гражданским населением, в частности на 4 КПВВ, а также на 3 соответствующих блокпостах вооруженных формирований в Донецкой и Луганской областях.
- Свободу передвижения СММ по-прежнему ограничивали, в частности на юге Донецкой области на блокпосте Вооруженных сил Украины в районе Бердянского и в неподконтрольном правительству Новоазовске\*.

## Нарушения режима прекращения огня<sup>2</sup>

К-во зафиксированных нарушений режима прекращения огня<sup>3</sup>

К-во зафиксированных взрывов<sup>4</sup>



<sup>1</sup> На основании информации, поступившей от мониторинговых команд по состоянию на 19:30 1 сентября 2021 года (по восточноевропейскому летнему времени).

<sup>2</sup> Более подробная информация обо всех случаях нарушения режима прекращения огня, а также карты Донецкой и Луганской областей, где отмечены все места, упомянутые в отчете, представлены в приложении.

<sup>3</sup> В том числе взрывы.

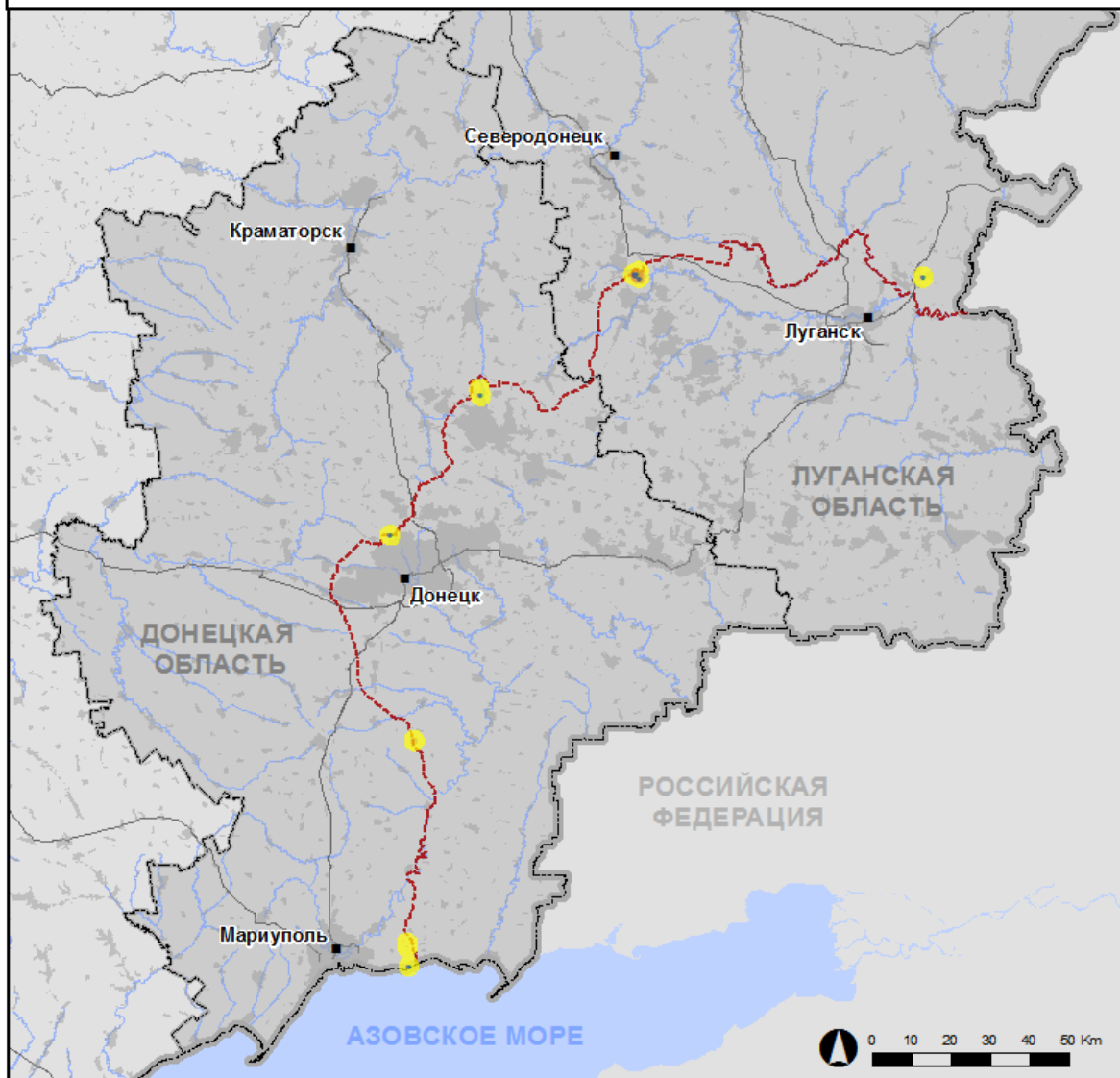
<sup>4</sup> В том числе вследствие огня из вооружения неустановленного типа.

### Карта с зафиксированными нарушениями режима прекращения огня



Организация по безопасности и сотрудничеству в Европе  
Специальная мониторинговая миссия в Украине

### Зафиксированные СММ нарушения режима прекращения огня 1 сентября 2021 г.



#### Концентрация нарушений режима прекращения огня

- Высокая
- 
- Низкая
- Взрыв
- Населенный пункт
- Линия соприкосновения (ориентир.)

Источники: административные границы — УКГВ ООН; дороги, реки — проект OpenStreetMap; море — VLIZ (2005), Акватории МГО; другое — ОБСЕ.

Система координат: WGS 1984 UTM Zone 37N

Данная карта предоставляется исключительно для наглядности. Отсутствие ошибок не гарантировано, а ее содержание не подразумевает, что СММ ОБСЕ утверждает или одобряет официальный статус карты.

© СММ ОБСЕ 2019 Не разрешается использовать, копировать, воспроизводить, передавать, транслировать, продавать, лицензировать или применять без предварительного разрешения со стороны ОБСЕ в письменном виде.  
Создано: 02/09/2021

В Донецкой области Миссия зафиксировала 21 нарушение режима прекращения огня, в том числе 3 взрыва неопределенного происхождения. Большинство нарушений режима прекращения огня произошли южнее участка разведения в районе н. п. Петровское (неподконтрольный правительству, 41 км к югу от Донецка) (см. ниже), а также в районах к северу от н. п. Широкино (подконтрольный правительству, 100 км к югу от Донецка). За [предыдущий отчетный период](#) зафиксировано 96 нарушений режима прекращения огня.

В Луганской области СММ зафиксировала 41 нарушение режима прекращения огня, в том числе 34 взрыва (25 взрывов от исходящего огня и разрывов, 9 взрывов неопределенного происхождения). Все нарушения режима прекращения огня наблюдались к северо-востоку от участка разведения в районе н. п. Золотое (подконтрольный правительству, 60 км к западу от Луганска) (см. ниже). За [предыдущий отчетный период](#) зафиксировано 48 нарушений режима прекращения огня.

После заседания Трехсторонней контактной группы 22 июля 2020 года, на котором была достигнута договоренность о мерах по усилению режима прекращения огня, начиная с 00:01 27 июля 2020 года и до конца отчетного периода Миссия зафиксировала не менее 53 768 нарушений режима прекращения огня в Донецкой и Луганской областях (в том числе 15 530 взрывов, 10 470 пролетевших неопределенных боеприпасов, 270 вспышек дульного пламени, 216 осветительных ракет, не менее 27 282 очередей и выстрелов).

### **Подтвержденные две жертвы среди гражданского населения в Пикузах Донецкой области**

СММ уточняла сообщения о смерти женщины и ранениях мужчины в н. п. Пикузы (бывш. Коминтерново; неподконтрольный правительству, 92 км к югу от Донецка) 2 августа.

26 августа мужчина (50–59 лет), который представился партнером погибшей женщины (50–59 лет), рассказал наблюдателям, что 2 августа, когда он и его партнерша шли к своему дому на улице Ватутина, в южной части Пикуз, он увидел какой-то предмет в воздухе, а затем последовали 2 взрыва, один из которых произошел возле них. Мужчина добавил, что он и его партнерша получили ранения и их доставили в больницу в н. п. Новоазовск (неподконтрольный правительству, 102 км к юго-востоку от Донецка), где его партнершу прооперировали, однако она скончалась от полученных ранений.

9 августа персонал морга в н. п. Старобешево (неподконтрольный правительству, 32 км к юго-востоку от Донецка) рассказал наблюдателям, что 3 августа тело женщины было доставлено в морг; у погибшей были осколочные ранения левого колена и спины. Согласно свидетельству о смерти, выданному моргом 4 августа, женщина скончалась 3 августа от повреждения левой почки и потери крови.

3 августа житель Пикуз (мужчина не установленного возраста) рассказал команде СММ по телефону, что 2 августа мужчина и его партнерша получили ранения возле их дома на улице Ватутина.

### **Повреждения четырех гражданских домостроений в неподконтрольном правительству Каштановом Донецкой области**

Миссия уточняла сообщения о повреждениях 4 домов в н. п. Каштановое (неподконтрольный правительству, 13 км к северу от Донецка).

31 августа на ул. Курортной, 22, беспилотный летательный аппарат (БПЛА) СММ малого радиуса действия зафиксировал воронку на заднем дворе жилого одноэтажного дома (по оценке, вследствие недавнего разрыва, предположительно, минометных мин). Определить направление огня не представлялось возможным.

На ул. Курортной, 29, примерно в 70 м к северо-западу от воронки тот же БПЛА зафиксировал три разбитых окна на юго-восточной стене жилого одноэтажного дома, металлические ворота с поврежденной нижней частью, которые опирались на деревянный забор двора перед домом, а также дерево с поврежденным стволом поблизости. По оценке СММ, повреждения возникли вследствие недавнего разрыва взрывоопасного предмета и поражения осколками, однако определить тип вооружения или направление огня не представлялось возможным.

На ул. Курортной, 26, примерно в 50 м к западу от воронки БПЛА обнаружил следы осколков на двух окнах жилого одноэтажного дома, выходящих на северо-запад. По оценке СММ, повреждения возникли вследствие недавнего попадания осколков от разрыва на ул. Курортной, 29.

На ул. Воровского, 21, примерно в 30 м к востоко-юго-востоку от воронки и ориентировочно в 80 м к востоко-юго-востоку от дома на ул. Курортной, 26, тот же БПЛА зафиксировал еще одну воронку на заднем дворе жилого двухэтажного дома. БПЛА также обнаружил некоторые отверстия и повреждения двух окон на первом этаже с северо-западной стороны, два отверстия в окне на втором этаже, выходящем на северо-запад, два отверстия в северо-западной части крыши, а также повреждения дерева, растущего неподалеку. По оценке СММ, эта воронка и повреждения возникли там недавно вследствие разрыва взрывоопасного предмета и поражения осколками, однако определить тип вооружения или направление огня не представлялось возможным. Женщина (60–69 лет) рассказала наблюдателям, что разрыв произошел 28 августа примерно в 07:00, когда она со своим сыном, невесткой и 2 внуками находились в доме.

#### **Участки разведения в районах Станицы Луганской, Золотого и Петровского<sup>5</sup>**

1 сентября, ведя наблюдение на мосту возле Станицы Луганской (15 км к северо-востоку от Луганска), команда СММ слышала взрыв неопределенного происхождения ориентировочно в 5–7 км к северо-востоку (по оценке, вне **участка разведения в районе н. п. Станица Луганская** (подконтрольный правительству, 16 км к северо-востоку от Луганска), но в пределах 5 км от его края).

30 августа в пределах **участка разведения в районе Золотого** БПЛА СММ малого радиуса действия зафиксировал, что траншея на восточной стороне автодороги Т1316 на бывшей позиции Вооруженных сил Украины, примерно в 80 м к югу от северного края участка и ориентировочно в 2 км к западу от его северо-восточного угла, была восстановлена, при этом растительность между дорогой и траншеей была расчищена (не зафиксировано по данным наблюдения от 29 июня 2021 года).

---

<sup>5</sup> Разведение предусмотрено Рамочным решением Трехсторонней контактной группы о разведении сил и средств от 21 сентября 2016 года.

1 сентября, осуществляя мониторинг в двух местах возле участка разведения в районе Золотого, члены патрулей СММ слышали 25 взрывов из исходящего артиллерийского огня и разрывов артиллерийских снарядов, 8 взрывов неопределенного происхождения, а также 7 очередей и выстрелов из стрелкового оружия и крупнокалиберного пулемета (по оценке, все вне участка разведения в районе Золотого, но в пределах 5 км от его края).

В тот же день, находясь вблизи блокпоста вооруженных формирований южнее участка разведения в районе Золотого, наблюдатели видели 5 членов вооруженных формирований (с нарукавными повязками с надписью «СЦКК»).

Команда СММ снова видела 7 ранее зафиксированных контейнеров, размещенных к югу от южного края участка разведения и на самом участке. В пределах участка разведения, примерно в 350 м к северу от его южного края наблюдатели вновь видели [ранее зафиксированное](#) подземное сооружение под зеленой маскировочной сетью.

В ночь с 31 августа на 1 сентября камера СММ, установленная в 2 км к востоку от н. п. Богдановка (подконтрольный правительству, 41 км к юго-западу от Донецка), зафиксировала 9 неопределенных боеприпасов, пролетевших на расстоянии около 3–5 км к юго-востоку (по оценке, вне участка разведения в районе Петровского, но в пределах 5 км от его края).

1 сентября, осуществляя мониторинг в четырех местах вблизи участка разведения, наблюдатели констатировали там спокойную обстановку.

### **Отвод вооружения**

СММ продолжала осуществлять мониторинг отвода вооружения, предусмотренного Меморандумом, а также Комплексом мер и Дополнением к нему.

Команда Миссии видела вооружение, размещенное в нарушение линий отвода: 2 танка в подконтрольном правительству районе, а также 3 гаубицы и 7 танков на полигоне в неподконтрольном правительству районе Донецкой области.

За линиями отвода, но вне выделенных мест хранения вооружения СММ обнаружила 2 танка в подконтрольных правительству районах Донецкой области и 6 танков на 2 полигонах в неподконтрольных правительству районах Донецкой и Луганской областях (подробнее см. таблицы ниже).

### **Признаки военного присутствия и присутствия военного типа в зоне безопасности**

Наблюдатели видели бронетранспортер в подконтрольном правительству районе Луганской области, а также 18 боевых бронированных машин и зенитную установку в неподконтрольных правительству районах Донецкой и Луганской областях, в том числе на полигоне и в жилом квартале (подробнее см. таблицу ниже).

### **Предупреждающие знаки о минной опасности вблизи неподконтрольной правительству Василевки Донецкой области**

Примерно в 3 км к востоку-юго-востоку от н. п. Василевка (неподконтрольный правительству, 20 км к северу от Донецка) команда СММ видела 5 незафиксированных ранее предупреждающих знаков о минной опасности (красные прямоугольные доски с изображением черепа и скрещенных костей белого цвета и надписью на русском «Осторожно! Мины!»), прикрепленных к шлагбауму на северо-западной стороне автодороги М04 (по оценке, установленные там недавно).

На северной окраине н. п. Сопино (подконтрольный правительству, 101 км к югу от Донецка) команда Миссии видела 5 членов международной организации (женщину и 4 мужчин неустановленного возраста), которые проводили работы по разминированию в поле с западной стороны дороги местного значения.

### **Усилия СММ по содействию обеспечению функционирования и ремонта жизненно важных объектов гражданской инфраструктуры**

Миссия продолжала содействовать обеспечению функционирования Донецкой фильтровальной станции (15 км к северу от Донецка).

СММ также осуществляла мониторинг соблюдения локального режима прекращения огня для обеспечения ремонта очистных сооружений вблизи н. п. Новолуганское (подконтрольный правительству, 53 км к северо-востоку от Донецка).

### **Обстановка на КПВВ и соответствующих блокпостах**

В Донецкой области наблюдатели отметили, что контрольный пункт въезда-выезда (КПВВ) возле н. п. Марьинка (подконтрольный правительству, 23 км к юго-западу от Донецка) был открыт, однако не зафиксировали пассажиро-транспортного потока. Команда Миссии также констатировала, что соответствующий блокпост вооруженных формирований вблизи н. п. Кременец (неподконтрольный правительству, 16 км к юго-западу от Донецка) был закрыт.

В Луганской области СММ констатировала, что КПВВ в Станице Луганской был открыт, зафиксировав людей, ожидавших в очередях перехода в обоих направлениях.

Наблюдатели отметили, что КПВВ вблизи Золотого и в н. п. Счастье (подконтрольный правительству, 20 км к северу от Луганска) были открыты, однако соответствующие блокпосты вооруженных формирований южнее участка разведения в районе Золотого и в 3 км к юго-востоку от моста в Счастье были закрыты.

30 августа на КПВВ в районе Золотого БПЛА СММ зафиксировал 2 крана, один из которых убирал бетонные заграждения на восточном крае КПВВ. Между южным краем КПВВ и местом примерно в 200 м далее на юг с восточной стороны автодороги Т1316 тот же БПЛА зафиксировал, что около 6 000 кв. м. растительности было расчищено (для ознакомления с предыдущими наблюдениями в этом районе см. [Ежедневный отчет СММ от 1 сентября 2021 года](#)).

1 сентября на блокпосте в 3 км к юго-востоку от моста в Счастье команда СММ видела 3 работников (мужчин 40–49 и 50–59 лет), которые расчищали растительность на западной стороне автодороги Н21.

## Приграничные районы, которые не контролируются правительством<sup>6</sup>

Находясь в пункте пропуска на границе в районе Новоазовска около 20 минут, члены патруля Миссии зафиксировали, что в Украину въехали 3 автомобиля (включая 1 с табличками «ДНР»). За аналогичный период из Украины выехали 5 автомобилей (в том числе 3 с табличками «ДНР»), 1 тентованный грузовик и 1 микроавтобус, на борту которого находились 8 человек (разного пола и возраста).

СММ также осуществляла мониторинг в районах вблизи границы с Российской Федерацией возле н. п. Маркино (94 км к югу от Донецка), н. п. Ковское (91 км к югу от Донецка), н. п. Кузнецы (89 км к юго-востоку от Донецка) и н. п. Клинкино (85 км к юго-востоку от Донецка) и не зафиксировала там изменений в ситуации с безопасностью.

Миссия продолжала следить за ситуацией в Херсоне, Одессе, Львове, Ивано-Франковске, Харькове, Днепре, Черновцах и Киеве.

## \*Ограничение свободы передвижения и другие препятствия в выполнении мандата СММ

*Деятельность по мониторингу и свобода передвижения СММ ограничены из-за угроз в области безопасности, включая риски, связанные с наличием мин и неразорвавшихся боеприпасов, а также другими препятствиями, которые ежедневно меняются. Мандат СММ предусматривает свободный и безопасный доступ по всей Украине. Все подписанты Минских соглашений согласились с необходимостью свободного и безопасного доступа, а также с тем, что ограничение свободы передвижения СММ является нарушением и что на подобные нарушения необходимо оперативно реагировать. Они также согласились с тем, что Совместный центр контроля и координации (СЦКК) должен содействовать такому реагированию и осуществлять общую координацию работ по разминированию. Однако вооруженные формирования в отдельных районах Донецкой и Луганской областей часто отказывают СММ в доступе к районам, прилегающим к неподконтрольным правительству участкам границы Украины (например, см. [Ежедневный отчет СММ от 1 сентября 2021 года](#)). Деятельность СММ в Донецкой и Луганской областях, по-прежнему оставалась ограниченной после того, как [23 апреля 2017 года вблизи Пришиба произошел инцидент, который привел к гибели человека](#). В связи с этим способность Миссии осуществлять наблюдение была по-прежнему ограничена.*

### Запрет доступа:

- На блокпосте вблизи н. п. Бердянское (подконтрольный правительству, 102 км к югу от Донецка) 2 вооруженных военнослужащих Вооруженных сил Украины отказали патрулю Миссии в проезде на восток в сторону н. п. Широкино (подконтрольный правительству, 100 км к югу от Донецка), сославшись на «приказы своих командиров».
- В н. п. Новоазовск (неподконтрольный правительству, 102 км к юго-востоку от Донецка) 2 вооруженных члена вооруженных формирований подошли к наблюдателям и, узнав о том, что патруль СММ прибыл с целью уточнения сообщений о жертвах среди гражданского населения, сказали им покинуть этот район.

<sup>6</sup> Согласно решений Кабинета Министров Украины от 2014 года, функционирование этих и других пунктов пропуска на границе, не контролируемых правительством, официально приостановлено.

*Регулярные ограничения на участках разведения сил и средств и из-за мин/неразорвавшихся боеприпасов:*

- Не осуществив сплошное разминирование, извлечение неразорвавшихся боеприпасов и устранение других препятствий, стороны по-прежнему отказывали СММ в неограниченном доступе, а также в возможности передвигаться по отдельным дорогам, которые ранее были определены как важные для осуществления Миссией эффективного мониторинга и для передвижения гражданских лиц.

Другие препятствия<sup>7</sup>:

- БПЛА СММ малого радиуса действия подвергались воздействию помех сигналу GPS (по оценке, вследствие предположительного глушения) во время семи полетов: два раза вблизи н. п. Пивденное (бывш. Ленинское; подконтрольный правительству, 40 км к северо-востоку от Донецка) и по одному разу в районах н. п. Талаковка (подконтрольный правительству, 90 км к югу от Донецка), Бердянского, н. п. Сопино (подконтрольный правительству, 101 км к югу от Донецка), н. п. Катериновка (подконтрольный правительству, 64 км к западу от Луганска) и н. п. Первомайск (неподконтрольный правительству, 58 км к западу от Луганска).
- СММ отменила три полета БПЛА среднего радиуса действия из-за воздействия помех сигналу GPS (по оценке, вследствие предположительного глушения) около Талаковки, Бердянского и Сопино.

---

<sup>7</sup> В случаях предположительного глушения и глушения, упомянутых в этом разделе, помехи для сигнала могли создавать из любого места в радиусе десятков километров от местоположения БПЛА.



## Таблица вооружения

### Вооружение, размещенное в нарушение линий отвода

Дата	К-во единиц вооружения	Вид вооружения	Место	Источник наблюдения
<b>подконтрольные правительству районы</b>				
01.09.2021	2	танк (Т-72)	вблизи н. п. Максимиляновка (30 км к западу от Донецка)	патруль
<b>неподконтрольные правительству районы</b>				
30.08.2021	3	самоходная гаубица (2С1 «Гвоздика», 122 мм)	на полигоне вблизи н. п. Новоселовка (37 км к северо-востоку от Донецка)	БПЛА малого радиуса действия
	7	танк (предположительно Т-72)		

### Вооружение, размещенное за линиями отвода, но вне выделенных мест хранения вооружения

Дата	К-во единиц вооружения	Вид вооружения	Место	Источник наблюдения
<b>подконтрольные правительству районы</b>				
01.09.2021	1	танк (Т-64)	вблизи н. п. Ключевое (84 км к югу от Донецка)	патруль
	1		вблизи н. п. Привольное (72 км к югу от Донецка)	
<b>неподконтрольные правительству районы</b>				
01.09.2021	5	танк (неустановленного типа)	на полигоне вблизи н. п. Александровское (бывш. Розы Люксембург; 90 км к юго-востоку от Донецка)	патруль
	1	танк (Т-64)	на полигоне около н. п. Мирное (28 км к юго-западу от Луганска)	

## Таблица признаков военного присутствия и присутствия военного типа в зоне безопасности<sup>8</sup>

Дата	К-во	Тип	Место	Источник наблюдения
<b>подконтрольные правительству районы</b>				
01.09.2021	1	бронетранспортер (МТ-ЛБ)	вблизи н. п. Попасная (69 км к западу от Луганска)	патруль
<b>неподконтрольные правительству районы</b>				
30.08.2021	7	боевая машина пехоты (предположительно БМП-1)	на полигоне вблизи н. п. Новоселовка (37 км к северо-востоку от Донецка)	БПЛА малого радиуса действия
	1	бронированная ремонтно-эвакуационная машина (ВТ-55)		
	1	боевая машина пехоты (БМП-2)	в жилом районе н. п. Новогригоровка (61 км к северо-востоку от Донецка)	
	1	зенитная установка (ЗУ-23, 23 мм)		
	1	бронетранспортер (БТР-80)		
01.09.2021	8	бронетранспортер (МТ-ЛБ)	вблизи н. п. Первомайск (58 км к западу от Луганска)	патруль

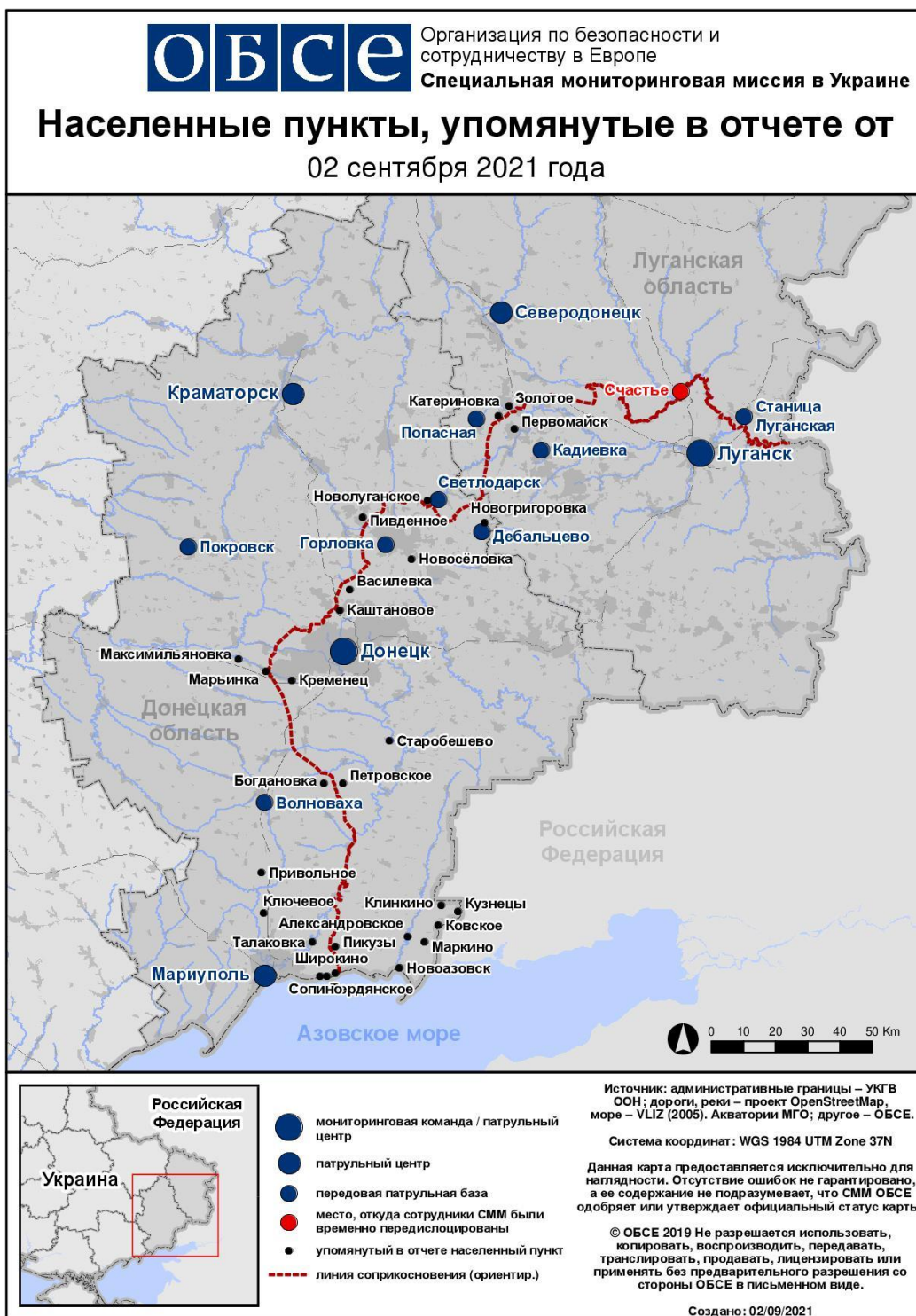
<sup>8</sup> Упомянутая в этом разделе техника не подпадает под действие Минских соглашений об отводе вооружений.

**Таблица нарушений режима прекращения огня по состоянию на 1 сентября 2021 года<sup>9</sup>**

Месторасположение СММ	Место события	Способ	К-во	Наблюдение	Описание	Вооружение	Дата, время
камера СММ в 2 км к В от н. п. Богдановка (подконтрольный правительству, 41 км к ЮЗ от Донецка)	3–5 км к ЮВ	зафиксировала	4	Н/Д боеприпас	ЗЮЗ–ВСВ (по оценке, вне участка разведения в районе Петровского)	Н/Д	31.08, 21:10
	3–5 км к ЮВ	зафиксировала	1	боеприпас	ЗЮЗ–ВСВ (по оценке, вне участка разведения в районе Петровского)	Н/Д	01.09, 00:46
	3–5 км к ЮВ	зафиксировала	4	Н/Д боеприпас	ЗЮЗ–ВСВ (по оценке, вне участка разведения в районе Петровского)	Н/Д	01.09, 00:47
камера СММ на КПВВ в н. п. Майорск (подконтрольный правительству, 45 км к СВ от Донецка)	3–5 км к ВСВ	зафиксировала	1	осветительная ракета	выпущенный(-ая) вверх	Н/Д	01.09, 00:03
	3–5 км к В	зафиксировала	1	осветительная ракета	выпущенный(-ая) вверх	Н/Д	01.09, 00:23
	3–5 км к В	зафиксировала	1	взрыв	неопределенного происхождения	Н/Д	01.09, 00:23
камера СММ на шахте «Октябрьской» (подконтрольная правительству, 9 км к СЗ от центра Донецка)	2–3 км к ССВ	зафиксировала	1	взрыв	неопределенного происхождения	Н/Д	01.09, 00:21
камера СММ в 1 км к ЮЗ от н. п. Широкино (подконтрольный правительству, 100 км к Ю от Донецка)	4–6 км к С	зафиксировала	5	Н/Д боеприпас	ЮВ–СЗ	Н/Д	31.08, 23:23
	4–6 км к С	зафиксировала	1	осветительная ракета	выпущенный(-ая) вверх	Н/Д	31.08, 23:25
	5–7 км к С	зафиксировала	1	Н/Д боеприпас	В–З	Н/Д	01.09, 04:49
н. п. Сопино (подконтрольный правительству, 101 км к Ю от Донецка)	4–5 км к В	слышали	1	взрыв	неопределенного происхождения	Н/Д	01.09, 09:47
мост вблизи н. п. Станица Луганская (15 км к СВ от Луганска)	5–7 км к СВ	слышали	1	взрыв	неопределенного происхождения (по оценке, за пределами участка разведения)	Н/Д	01.09, 10:38
Ю окраина н. п. Золотое-5 (Михайловка; неподконтрольный правительству, 60 км к З от Луганска)	1–2 км к С	слышали	5	взрыв	неопределенного происхождения (по оценке, за пределами участка разведения)	Н/Д	01.09, 17:19–17:27
	1 км к С	слышали	1	взрыв	неопределенного происхождения (по оценке, за пределами участка разведения)	Н/Д	01.09, 17:28
	2–3 км к С	слышали	2	взрыв	неопределенного происхождения (по оценке, за пределами участка разведения)	Н/Д	01.09, 17:35–17:42
	2–3 км к С	слышали	6	выстрел	неопределенного происхождения (по оценке, за пределами участка разведения)	стрелковое оружие	01.09, 17:35–17:42
н. п. Орехово (подконтрольный правительству, 57 км к СЗ от Луганска)	4–8 км к Ю	слышали	25	взрыв	взрывы от исходящего огня и разрывы (по оценке, вне участка разведения в районе Золотого)	артиллерия (тип — Н/Д)	01.09, 17:25–18:00
	4–5 км к Ю	слышали	1	очередь	неопределенного происхождения (по оценке, за пределами участка разведения в районе Золотого)	крупнокалиберный пулемет	01.09, 17:30

<sup>9</sup> В таблице указаны исключительно те инциденты, которые наблюдатели или камеры СММ зафиксировали, а также те случаи, которые СММ оценивает как учения с боевой стрельбой, контролируемые подрывы и т.п. Указанные детали, а именно: расстояние, направление, тип оружия и т.д., основаны на оценках, сделанных членами СММ на местах и техническими наблюдателями, и необязательно всегда являются точными. Надпись «нет данных» (Н/Д) означает, что СММ не смогла подтвердить информацию из-за расстояния, погодных условий, технических ограничений и/или по другим причинам. Одни и те же самые, по оценке СММ, нарушения режима прекращения огня, зафиксированные параллельно несколькими патрулями/камерами, отражаются в таблице только один раз.

## Карта Донецкой и Луганской областей<sup>10</sup>



<sup>10</sup> По решению Постоянного совета №1117 от 21 марта 2014 года, СММ базируется в десяти городах на всей территории Украины (Херсон, Одесса, Львов, Ивано-Франковск, Харьков, Донецк, Днепр, Черновцы, Луганск и Киев). Эта карта восточной Украины предназначена для иллюстративных целей. На ней указаны населенные пункты, упомянутые в отчете, а также те, где находятся офисы СММ (мониторинговые команды, патрульные центры и передовые патрульные базы) в Донецкой и Луганской областях. (Красным цветом выделено передовую патрульную базу, с которой сотрудники СММ были временно передислоцированы на основании рекомендаций экспертов по безопасности из некоторых государств-участников ОБСЕ и с учетом требований СММ по безопасности. Миссия использует эти помещения в светлую пору суток, а также патрулирует в этом населенном пункте днем).