

# Ежедневный отчет № 199/2021

от 26 августа 2021 года<sup>1</sup>

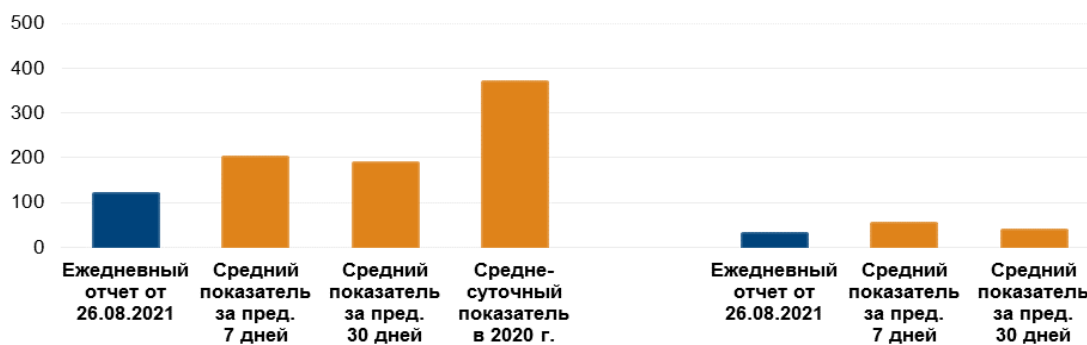
## Краткое изложение

- В Донецкой области СММ зафиксировала 12 нарушений режима прекращения огня, включая 5 взрывов. За предыдущий отчетный период зафиксировано 125 нарушений.
- В Луганской области Миссия зафиксировала 107 нарушений режима прекращения огня, включая 24 взрыва. За предыдущий отчетный период зафиксировано 61 нарушение.
- Возле неподконтрольного правительству Каштанового Донецкой области, по оценке, в направлении мини-БПЛА СММ стреляли из стрелкового оружия.
- Миссия продолжала осуществлять мониторинг на участках разведения сил и средств в районах Станицы Луганской, Золотого и Петровского, зафиксировав нарушения режима прекращения огня вблизи участков разведения в районах Золотого и Петровского.
- СММ содействовала установлению локального режима прекращения огня и осуществляла мониторинг его соблюдения для обеспечения функционирования жизненно важных объектов гражданской инфраструктуры.
- Миссия продолжала наблюдать за ситуацией с гражданским населением, в том числе на 4 КПВВ, а также на 3 соответствующих блокпостах вооруженных формирований в Донецкой и Луганской областях.
- Наблюдатели осуществляли мониторинг празднований Дня государственного флага и Дня независимости Украины в Одесской, Днепропетровской, Харьковской и Ивано-Франковской областях.
- Свободу передвижения СММ по-прежнему ограничивали, в частности в 2 местах размещения отведенного тяжелого вооружения в неподконтрольных правительству районах Донецкой области. БПЛА Миссии вновь неоднократно подвергались воздействию помех сигналу GPS\*.

## Нарушения режима прекращения огня<sup>2</sup>

К-во зафиксированных нарушений режима прекращения огня<sup>3</sup>

К-во зафиксированных взрывов<sup>4</sup>



<sup>1</sup> На основе информации, поступившей от мониторинговых команд по состоянию на 19:30 25 августа 2021 года (по восточноевропейскому летнему времени).

<sup>2</sup> Более подробная информация обо всех случаях нарушения режима прекращения огня, а также карты Донецкой и Луганской областей, где отмечены все упомянутые в отчете места, представлены в приложении.

<sup>3</sup> В том числе взрывы.

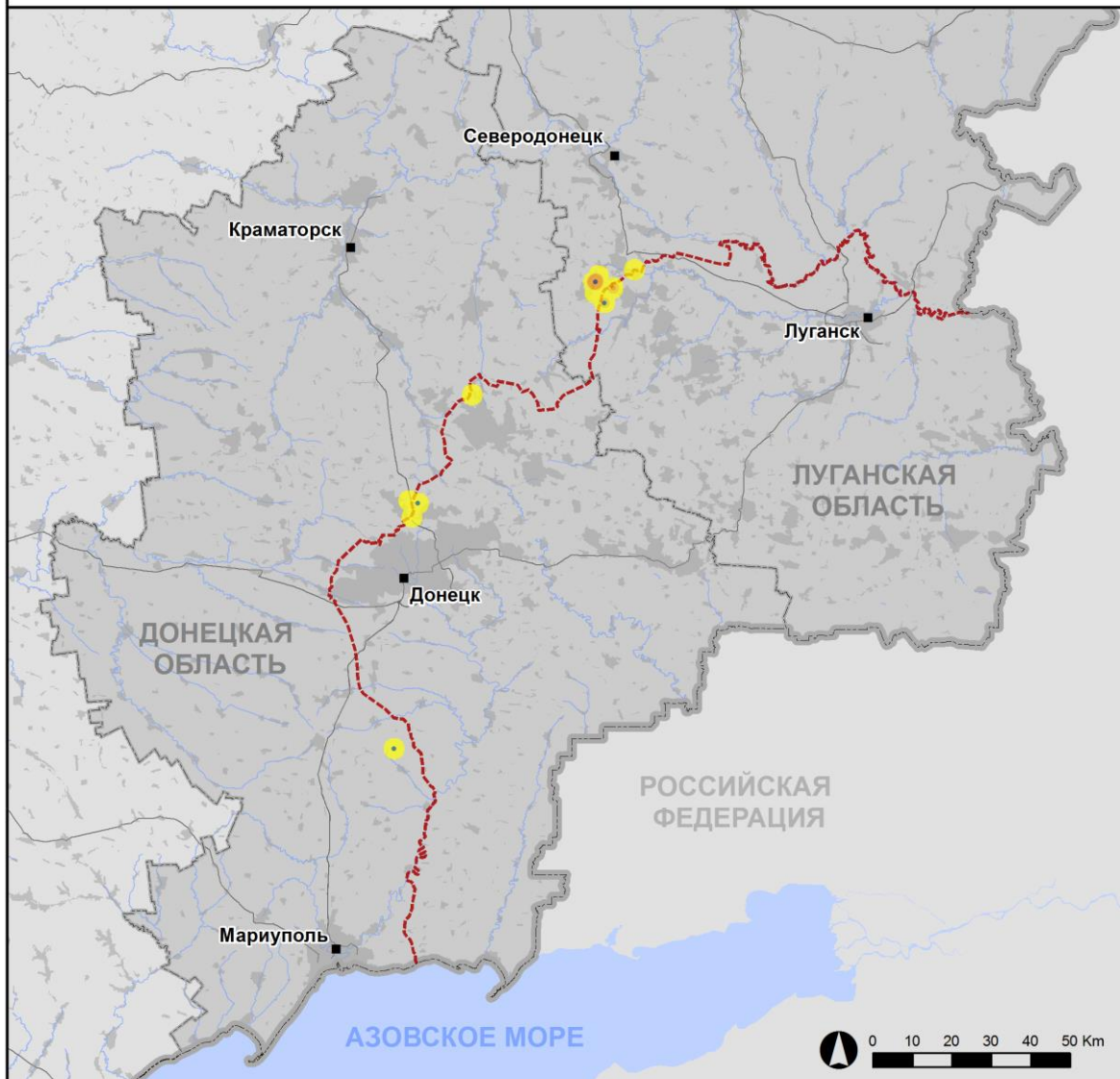
<sup>4</sup> В том числе вследствие огня из вооружения неустановленного типа.

## Карта с зафиксированными нарушениями режима прекращения огня



Организация по безопасности и сотрудничеству в Европе  
Специальная мониторинговая миссия в Украине

### Зафиксированные СММ нарушения режима прекращения огня 25 августа 2021 г.



- Концентрация нарушений режима прекращения огня**
- Высокая
  - 
  - Низкая
  - Взрыв
  - Населенный пункт
  - Линия соприкосновения (ориентир.)

Источники: административные границы — УКГВ ООН; дороги, реки — проект OpenStreetMap; море — VLIZ (2005), Акватории МГО; другое — ОБСЕ.

Система координат: WGS 1984 UTM Zone 37N

Данная карта предоставляется исключительно для наглядности. Отсутствие ошибок не гарантировано, а ее содержание не подразумевает, что СММ ОБСЕ утверждает или одобряет официальный статус карты.

© СММ ОБСЕ 2019 Не разрешается использовать, копировать, воспроизводить, передавать, транслировать, продавать, лицензировать или применять без предварительного разрешения со стороны ОБСЕ в письменном виде.  
Создано: 26/08/2021

В Донецкой области СММ зафиксировала 12 нарушений режима прекращения огня, включая 5 взрывов неопределенного происхождения. Большинство нарушений произошли к северу и западу от Донецкой фильтровальной станции (ДФС; 15 км к северу от Донецка), в том числе некоторые, по оценке, были направлены на беспилотный летательный аппарат (БПЛА) СММ малого радиуса действия (см. ниже), а также к юго-западу от участка разведения в районе н. п. Петровское (неподконтрольный правительству, 41 км к югу от Донецка) (см. ниже). За [предыдущий отчетный период](#) в этой области зафиксировано 125 нарушений режима прекращения огня.

В Луганской области Миссия зафиксировала 107 нарушений режима прекращения огня, включая 24 взрыва неопределенного происхождения. Большинство нарушений произошли к юго-востоку от н. п. Попасная (подконтрольный правительству, 69 км к западу от Луганска), а также западнее участка разведения в районе н. п. Золотое (подконтрольный правительству, 60 км к западу от Луганска) (см. ниже). За [предыдущий отчетный период](#) в этой области зафиксировано 61 нарушение режима прекращения огня.

После заседания Трехсторонней контактной группы 22 июля 2020 года, на котором была достигнута договоренность о мерах по усилению режима прекращения огня, начиная с 00:01 27 июля 2020 года и до конца отчетного периода СММ зафиксировала не менее 52 069 нарушений режима прекращения огня в Донецкой и Луганской областях (в том числе 14 660 взрывов, 10 209 пролетевших неопределенных боеприпасов, 267 вспышек дупльного пламени, 203 осветительные ракеты, не менее 26 730 очередей и выстрелов).

#### **Стрельба из стрелкового оружия, по оценке, по мини-БПЛА СММ вблизи неподконтрольного правительству Каштанового Донецкой области**

Находясь на востоко-северо-восточной окраине н. п. Каштановое (неподконтрольный правительству, 13 км к северу от Донецка) и управляя БПЛА малого радиуса действия, о полете которого сообщалось заблаговременно, наблюдатели слышали 5 выстрелов из стрелкового оружия примерно в 1,5 км к западу от своего местонахождения. По оценке, огонь вели в направлении БПЛА, который пролетал около позиций вооруженных формирований. Команда Миссии приземлила БПЛА и покинула этот район. При этом еще во время полета БПЛА подвергался воздействию помех сигналу GPS (по оценке, вследствие предположительного глушения)\*.

#### **Участки разведения в районах Станицы Луганской, Золотого и Петровского<sup>5</sup>**

На участке разведения в районе н. п. Станица Луганская (подконтрольный правительству, 16 км к северо-востоку от Луганска) команда СММ отметила спокойную обстановку.

Вечером 24 августа камера Миссии в Золотом зафиксировала 4 осветительные ракеты ориентировочно в 3–5 км к востоку. Вечером 24 августа и в течение дня 25 августа, ведя наблюдение на северной окраине Попасной, команда СММ слышала 12 взрывов неопределенного происхождения, а также 60 очередей и выстрелов из крупнокалиберного пулемета и стрелкового оружия примерно в 2–5 км к востоку-

---

<sup>5</sup> Разведение предусмотрено Рамочным решением Трехсторонней контактной группы о разведении сил и средств от 21 сентября 2016 года.

северо-востоку и востоку. Также днем 25 августа, находясь на южном крае **участка разведения в районе Золотого**, наблюдатели слышали 15 очередей из крупнокалиберного пулемета приблизительно в 3–4 км к западо-юго-западу. По оценке, все эти нарушения режима прекращения огня произошли вне участка разведения, но в пределах 5 км от его края.

24 августа примерно в 75 м к северо-востоку от северного края участка разведения, на северо-западной стороне дороги, ведущей на северо-восток в направлении н. п. Золотое-4 (Родина; подконтрольный правительству, 62 км к западу от Луганска), наблюдатели видели 6 представителей Государственной пограничной службы Украины, двое из которых размещали мешки с песком поверх деревянных балок, которые ранее были уложены на крышу конструкции из бетонных блоков (для ознакомления с предыдущими наблюдениями в этом районе см. [Ежедневный отчет СММ от 25 августа 2021 года](#)).

25 августа вблизи блокпоста вооруженных формирований южнее этого участка разведения патруль СММ видел 5 членов вооруженных формирований (с нарукавными повязками с надписью «СЦКК»). Команда Миссии вновь видела 7 ранее зафиксированных контейнеров, размещенных южнее южного края участка разведения и непосредственно на участке.

На протяжении дня 25 августа, находясь примерно в 2 км к северу от Петровского, наблюдатели слышали 4 взрыва неопределенного происхождения ориентировочно в 8–10 км к юго-западу (по оценке, вне **участка разведения в районе Петровского**, но в пределах 5 км от его края).

### **Отвод вооружения**

Миссия продолжала осуществлять мониторинг отвода вооружения, предусмотренного Меморандумом, а также Комплексом мер и Дополнением к нему.

СММ зафиксировала 3 танка, размещенные в нарушение линий отвода на полигоне в неподконтрольном правительству районе Донецкой области.

За линиями отвода, но вне выделенных мест хранения вооружения Миссия зафиксировала 2 гаубицы в неподконтрольном правительству районе Донецкой области (подробнее см. таблицы ниже).

### **Признаки военного присутствия и присутствия военного типа в зоне безопасности**

В неподконтрольном правительству районе Донецкой области Миссия зафиксировала 4 боевые бронированные машины на территории объекта в жилом квартале, в зоне, где согласно пункту 5 Меморандума от 19 сентября 2014 года размещение тяжелого вооружения и военной техники запрещено (подробнее см. таблицу ниже).

Ведя наблюдение примерно в 1,5 км к востоку от н. п. Богдановка (подконтрольный правительству, 41 км к юго-западу от Донецка), патруль СММ зафиксировал не принадлежащий Миссии БПЛА, который пролетал ориентировочно в 4,5 км к востоко-юго-востоку от местонахождения патруля, несмотря на запрет на использование любых

видов летательных аппаратов, предусмотренный договоренностью ТКГ о мерах по усилению режима прекращения огня от 22 июля 2020 года.

### **Усилия Миссии по содействию обеспечению функционирования и ремонта жизненно важных объектов гражданской инфраструктуры**

Миссия продолжала содействовать обеспечению функционирования ДФС. Осуществляя мониторинг в двух местах возле ДФС, наблюдатели слышали 7 нарушений режима прекращения огня, в том числе 1 взрыв неопределенного происхождения (по оценке, в радиусе 5 км от станции).

СММ осуществляла мониторинг соблюдения локального режима прекращения огня для обеспечения возможности ремонта водопроводов вблизи н. п. Зайцево (50 км к северо-востоку от Донецка).

### **Обстановка на КПВВ и соответствующих блокпостах**

В Донецкой области СММ зафиксировала, что контрольный пункт въезда-выезда (КПВВ) вблизи н. п. Марьинка (подконтрольный правительству, 23 км к юго-западу от Донецка) был открыт, а соответствующий блокпост вооруженных формирований около н. п. Кременец (неподконтрольный правительству, 16 км к юго-западу от Донецка) был закрыт.

В Луганской области наблюдатели отметили, что КПВВ в Станице Луганской был открыт, а пешеходы ожидали в очередях прохода в обоих направлениях.

Миссия констатировала, что КПВВ около Золотого и в н. п. Счастье (подконтрольный правительству, 20 км к северу от Луганска) были открыты, однако соответствующие блокпосты вооруженных формирований южнее участка разведения в районе Золотого и в 3 км к юго-востоку от моста в Счастье были закрыты.

### **Мониторинг празднований Дня государственного флага и Дня независимости Украины в Одесской, Днепропетровской, Харьковской и Ивано-Франковской областях**

24 августа Миссия осуществляла мониторинг собраний по случаю Дня государственного флага и Дня независимости Украины в Одессе, Днепре, Харькове, Ивано-Франковске и н. п. Ужгород (182 км к западу от Ивано-Франковска).

В Одессе команда СММ зафиксировала около 500 участников (разного пола и возраста). В Днепре наблюдатели видели примерно 400 участников (разного пола и возраста), а в Харькове — приблизительно 650 участников (разного пола и возраста). В Ивано-Франковске и Ужгороде Миссия зафиксировала всего около 1 800 участников (разного пола и возраста). Во время всех этих событий СММ наблюдала спокойную обстановку (см. также [Ежедневный отчет СММ от 25 августа 2021 года.](#))

СММ продолжала следить за ситуацией в Херсоне, Львове, Черновцах и Киеве.

## **\*Ограничение свободы передвижения и другие препятствия в выполнении мандата СММ**

Деятельность по мониторингу и свобода передвижения СММ ограничены из-за угроз в области безопасности, включая риски, связанные с наличием мин и неразорвавшихся боеприпасов, а также другими препятствиями, которые ежедневно меняются. Мандат СММ предусматривает свободный и безопасный доступ по всей Украине. Все подписанты Минских соглашений согласились с необходимостью свободного и безопасного доступа, а также с тем, что ограничение свободы передвижения СММ является нарушением и что на подобные нарушения необходимо оперативно реагировать. Они также согласились с тем, что Совместный центр контроля и координации (СЦКК) должен содействовать такому реагированию и осуществлять общую координацию работ по разминированию. Однако вооруженные формирования в отдельных районах Донецкой и Луганской областей часто отказывают СММ в доступе к районам, прилегающим к неподконтрольным правительству участкам границы Украины (например, см. [Ежедневный отчет СММ от 13 августа 2021 года](#)). Деятельность СММ в Донецкой и Луганской областях, по-прежнему оставалась ограниченной после того, как [23 апреля 2017 года вблизи Пришиба произошел инцидент, который привел к гибели человека](#). В связи с этим способность Миссии осуществлять наблюдение была по-прежнему ограничена.

### Запрет доступа:

- Миссия не смогла получить доступ к 2 местам размещения отведенного тяжелого вооружения в неподконтрольных правительству районах Донецкой области: в первом случае на месте не было сотрудников, которые могли бы открыть ворота, а во втором случае два вооруженных члена вооруженных формирований сообщили, что у патруля СММ нет разрешения от командиров на доступ в это место.

### Регулярные ограничения на участках разведения сил и средств и из-за мин/неразорвавшихся боеприпасов:

- Не осуществив сплошное разминирование, извлечение неразорвавшихся боеприпасов и устранение других препятствий, стороны по-прежнему отказывали СММ в неограниченном доступе, а также в возможности передвигаться по отдельным дорогам, которые ранее были определены как важные для осуществления Миссией эффективного мониторинга и для передвижения гражданских.

### Доступ при условии:

На блокпосте вооруженных формирований вблизи н. п. Кременец (неподконтрольный правительству, 16 км к юго-западу от Донецка) команде Миссии разрешили проехать в западном направлении только после того, как член вооруженных формирований осмотрел багажник одного из автомобилей СММ.

Другие препятствия<sup>6</sup>:

- Находясь на востоко-северо-восточной окраине н. п. Каштановое (неподконтрольный правительству, 13 км к северу от Донецка) и управляя БПЛА малого радиуса действия, о полете которого сообщалось заблаговременно, наблюдатели слышали 5 выстрелов из стрелкового оружия. По оценке, огонь вели в направлении БПЛА. Команда СММ приземлила летательный аппарат и покинула этот район. При этом еще во время полета БПЛА подвергался воздействию помех сигналу GPS (по оценке, вследствие предположительного глушения) (см. выше).
- Пролетая над районами вблизи н. п. Чермалык (подконтрольный правительству, 77 км к югу от Донецка), БПЛА СММ среднего радиуса действия подвергался воздействию помех сигналу GPS (по оценке, вследствие предположительного глушения).
- БПЛА СММ малого радиуса действия подвергались воздействию помех сигналу GPS (по оценке, вследствие предположительного глушения) во время восьми полетов: по одному разу над районами рядом с Чермалыком, неподконтрольными правительству Луганском и н. п. Первомайск (58 км к западу от Луганска) соответственно, трижды над районами недалеко от н. п. Подлесное (подконтрольный правительству, 70 км к северо-западу от Луганска), а также дважды над районами вблизи н. п. Переможное (неподконтрольный правительству, 19 км к югу от Луганска).

---

<sup>6</sup> В упомянутых в этом разделе случаях предположительного глушения и глушения помехи сигналу могли создавать из любого места в радиусе десятков километров от местоположения БПЛА.

## Таблица вооружений

### Вооружение, размещенное в нарушение линий отвода

Дата	К-во единиц вооружения	Вид вооружения	Место	Источник наблюдения
<b>неподконтрольные правительству районы</b>				
23.08.2021	3	танк (неустановленного типа)	на полигоне вблизи н. п. Новоселовка (37 км к северо-востоку от Донецка)	воздушное наблюдение

### Вооружение, размещенное за линиями отвода, но вне выделенных мест хранения вооружения

Дата	К-во единиц вооружения	Вид вооружения	Место	Источник наблюдения
<b>подконтрольные правительству районы</b>				
25.08.2021	2	самоходная гаубица (2С19 «Мста-С», 152 мм)	вблизи н. п. Селидово (41 км к северо-западу от Донецка)	патруль

## Таблица признаков военного присутствия и присутствия военного типа в зоне безопасности<sup>7</sup>

Дата	К-во	Вид	Место	Источник наблюдения
<b>неподконтрольные правительству районы</b>				
25.08.2021	2	бронетранспортер (БТР-60)	на территории объекта в жилом районе возле н. п. Воля (64 км к югу от Донецка), в зоне, где согласно пункту 5 Меморандума от 19 сентября 2014 года размещение военной техники и тяжелого вооружения запрещено	патруль
	2	боевая бронированная машина (типа БМП)		

<sup>7</sup> Упомянутая в этом разделе техника не подпадает под действие Минских соглашений об отводе вооружений.

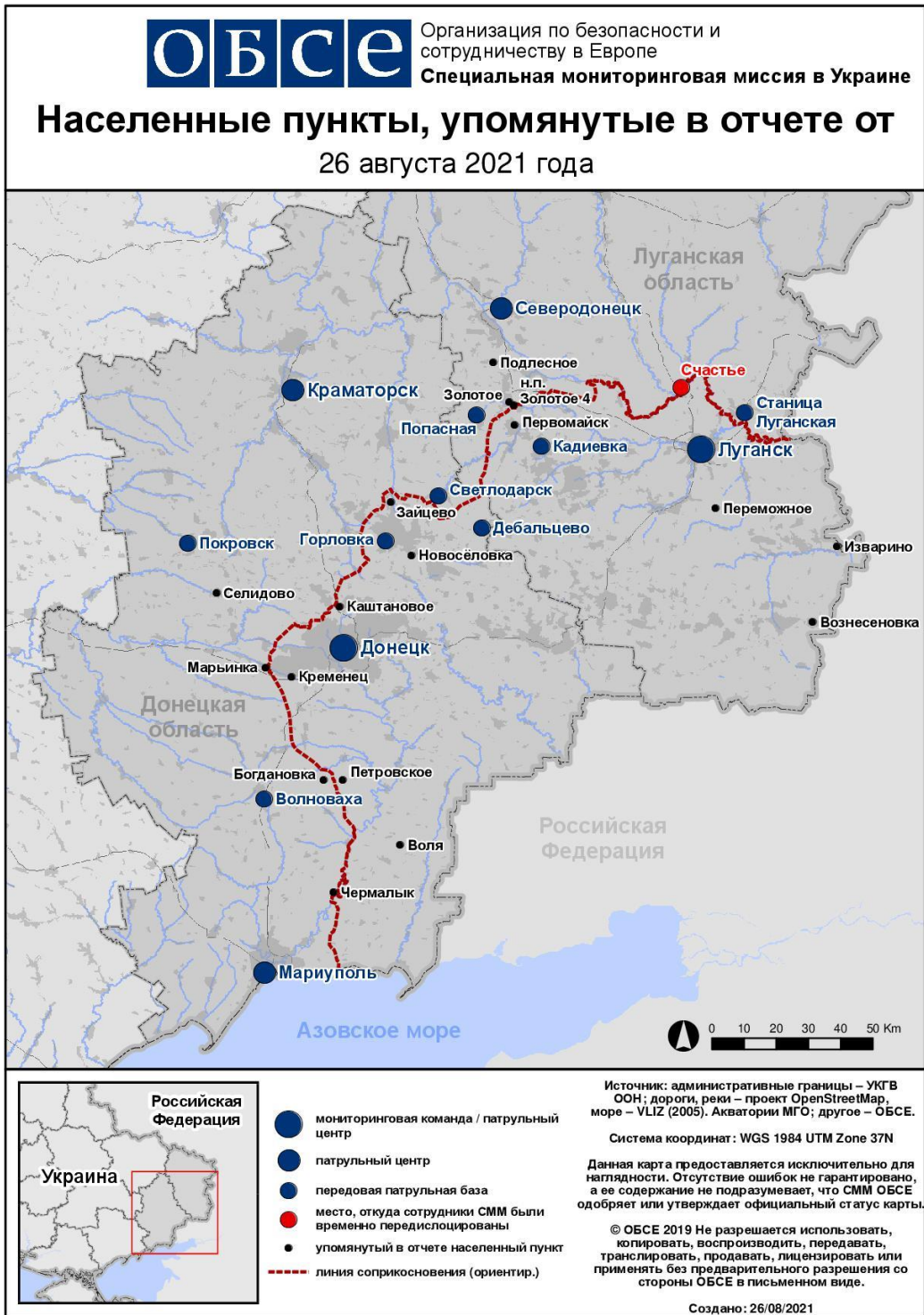


**Таблица нарушений режима прекращения огня по состоянию на 25 августа 2021 года<sup>8</sup>**

Месторасположение СММ	Место события	Способ	К-во	Наблюдение	Описание	Вооружение	Дата, время
камера СММ на КПВВ в н. п. Майорск (подконтрольный правительству, 45 км к СВ от Донецка)	1–3 км к В	зафиксировала	1	Н/Д боеприпас	С–Ю	Н/Д	24.08, 23:38
примерно 2 км к ЮЮВ от н. п. Каменка (подконтрольный правительству, 20 км к С от Донецка) ВСК окраина н. п. Каштановое (неподконтрольный правительству, 13 км к С от Донецка)	600 м к ЮЗ	слышали	1	выстрел		стрелковое оружие	25.08, 09:36
	1,5 км к З	слышали	5	выстрел		стрелковое оружие	25.08, 10:55
	3–4 км к С	слышали	1	взрыв	неопределенного происхождения	Н/Д	25.08, 10:46
примерно 2 км к С от н. п. Петровское (неподконтрольный правительству, 41 км к Ю от Донецка)	8–10 км к ЮЗ	слышали	4	взрыв	неопределенного происхождения (по оценке, за пределами участка разведения)	Н/Д	25.08, 15:10
камера СММ в н. п. Золотое (подконтрольный правительству, 60 км к З от Луганска)	3–5 км к В	зафиксировала	1	осветительная ракета	выпущенный(-ая) вверх (по оценке, за пределами участка разведения)	Н/Д	24.08, 22:15
	3–5 км к В	зафиксировала	1	осветительная ракета	выпущенный(-ая) вверх (по оценке, за пределами участка разведения)	Н/Д	24.08, 22:19
	3–5 км к В	зафиксировала	1	осветительная ракета	выпущенный(-ая) вверх (по оценке, за пределами участка разведения)	Н/Д	24.08, 22:50
	3–5 км к В	зафиксировала	1	осветительная ракета	выпущенный(-ая) вверх (по оценке, за пределами участка разведения)	Н/Д	24.08, 22:53
С окраина н. п. Попасная (подконтрольный правительству, 69 км к З от Луганска)	3–5 км к ВСВ	слышали	3	очередь	по оценке, за пределами участка разведения в районе Золотого	стрелковое оружие	24.08, 23:19
	3–5 км к ВСВ	слышали	1	очередь	по оценке, за пределами участка разведения в районе Золотого	стрелковое оружие	24.08, 23:25
	2–4 км к В	слышали	25	очередь	по оценке, за пределами участка разведения в районе Золотого	крупнокалиберный пулемет	25.08, 15:20–15:40
	2–3 км к В	слышали	19	очередь	по оценке, за пределами участка разведения в районе Золотого	стрелковое оружие	25.08, 15:20–15:30
	2–4 км к В	слышали	12	взрыв	неопределенного происхождения (по оценке, за пределами участка разведения в районе Золотого)	Н/Д	25.08, 15:20–15:35
	2–4 км к В	слышали	12	выстрел	по оценке, за пределами участка разведения в районе Золотого	стрелковое оружие	25.08, 15:20–15:35
	3–5 км к ЮВ	слышали	4	очередь		крупнокалиберный пулемет	25.08, 15:30–15:40
	5–10 км к ЮВ	слышали	12	взрыв	неопределенного происхождения	Н/Д	25.08, 15:30–15:55
примерно 3 км к С от н. п. Первомайск (неподконтрольный правительству, 58 км к З от Луганска)	3–4 км к ЗЮЗ	слышали	15	очередь	по оценке, за пределами участка разведения в районе Золотого	крупнокалиберный пулемет	25.08, 08:38–08:40

<sup>8</sup> В таблице указаны исключительно нарушения режима прекращения огня, зафиксированные непосредственно патрулями Миссии или камерами СММ, а также те случаи, которые Миссия оценивает как учения с боевой стрельбой, контролируемые подрывы и т. п. Указанные детали, а именно: расстояние, направление, тип оружия и т. д., основаны на оценках, сделанных наблюдателями на местах и специалистами по техническому мониторингу, и необязательно всегда являются точными. Надпись «нет данных» (Н/Д) означает, что СММ не смогла подтвердить информацию из-за расстояния, погодных условий, технических ограничений и/или по другим причинам. Одни и те же самые, по оценке СММ, нарушения режима прекращения огня, зафиксированные параллельно несколькими патрулями/камерами, отражаются в таблице только один раз.

### Карта Донецкой и Луганской областей<sup>9</sup>



<sup>9</sup> По решению Постоянного совета №1117 от 21 марта 2014 года, СММ базируется в десяти городах по всей Украине (Херсон, Одесса, Львов, Ивано-Франковск, Харьков, Донецк, Днепр, Черновцы, Луганск и Киев). Эта карта восточной Украины предназначена для иллюстративных целей. На ней указаны населенные пункты, упомянутые в отчете, а также те, где находятся офисы СММ (мониторинговые команды, патрульные центры и передовые патрульные базы) в Донецкой и Луганской областях (Красным цветом выделено передовую патрульную базу, с которой сотрудники СММ были временно передислоцированы на основании рекомендаций экспертов по безопасности из некоторых государств-участников ОБСЕ и с учетом требований СММ по безопасности. Миссия использует эти помещения в светлое время суток, а также патрулирует в этом населенном пункте днем).