

# Ежедневный отчет № 197/2021

от 24 августа 2021 года<sup>1</sup>

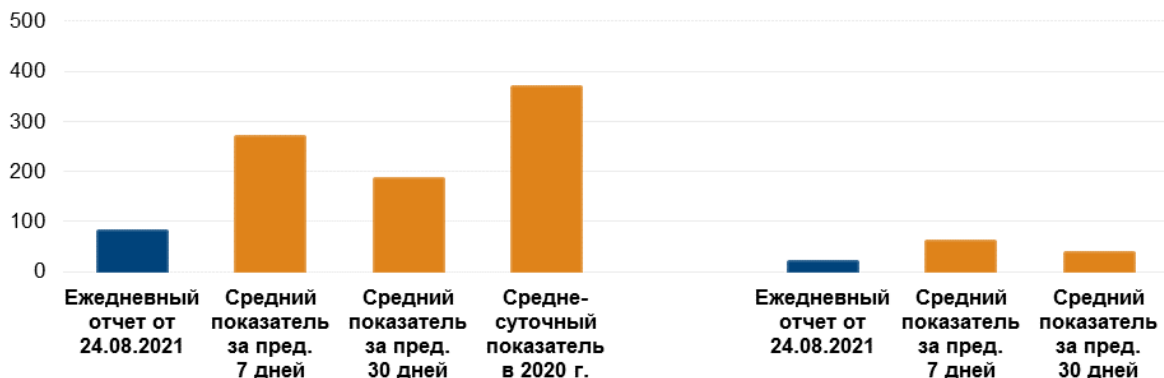
## Краткое изложение

- В Донецкой области СММ зафиксировала 61 нарушение режима прекращения огня, в том числе 16 взрывов. За предыдущие сутки зафиксировано 112 нарушений.
- В Луганской области Миссия зафиксировала 20 нарушений режима прекращения огня, в том числе 2 взрыва. За предыдущие сутки таких нарушений не зафиксировано.
- СММ уточняла сообщения о том, что в неподконтрольном правительству Золотом-5 (Михайловке) Луганской области была повреждена жилая квартира.
- Миссия продолжала осуществлять мониторинг на участках разведения сил и средств в районах Станицы Луганской, Золотого и Петровского, зафиксировав нарушения режима прекращения огня в пределах участка разведения в районе Петровского.
- СММ способствовала установлению локального режима прекращения огня и осуществляла мониторинг его соблюдения для обеспечения функционирования и ремонта жизненно важных объектов гражданской инфраструктуры.
- Миссия продолжала наблюдать за ситуацией с гражданским населением, в том числе на 4 КПВВ, а также на соответствующих блокпостах вооруженных формирований в Донецкой и Луганской областях.
- Наблюдатели осуществляли мониторинг массовых собраний в Киеве.
- Свободу передвижения Миссии по-прежнему ограничивали, в частности на 2 блокпостах вооруженных формирований на юге Донецкой области. БПЛА СММ вновь подвергались воздействию помех сигналу GPS\*.

## Нарушения режима прекращения огня<sup>2</sup>

К-во зафиксированных нарушений режима прекращения огня<sup>3</sup>

К-во зафиксированных взрывов<sup>4</sup>



<sup>1</sup> На основании информации, поступившей от мониторинговых команд по состоянию на 19:30 23 августа 2021 года (по восточноевропейскому летнему времени).

<sup>2</sup> Более подробная информация обо всех случаях нарушения режима прекращения огня, а также карты Донецкой и Луганской областей, где отмечены все упомянутые в отчете места, представлены в приложении.

<sup>3</sup> В том числе взрывы.

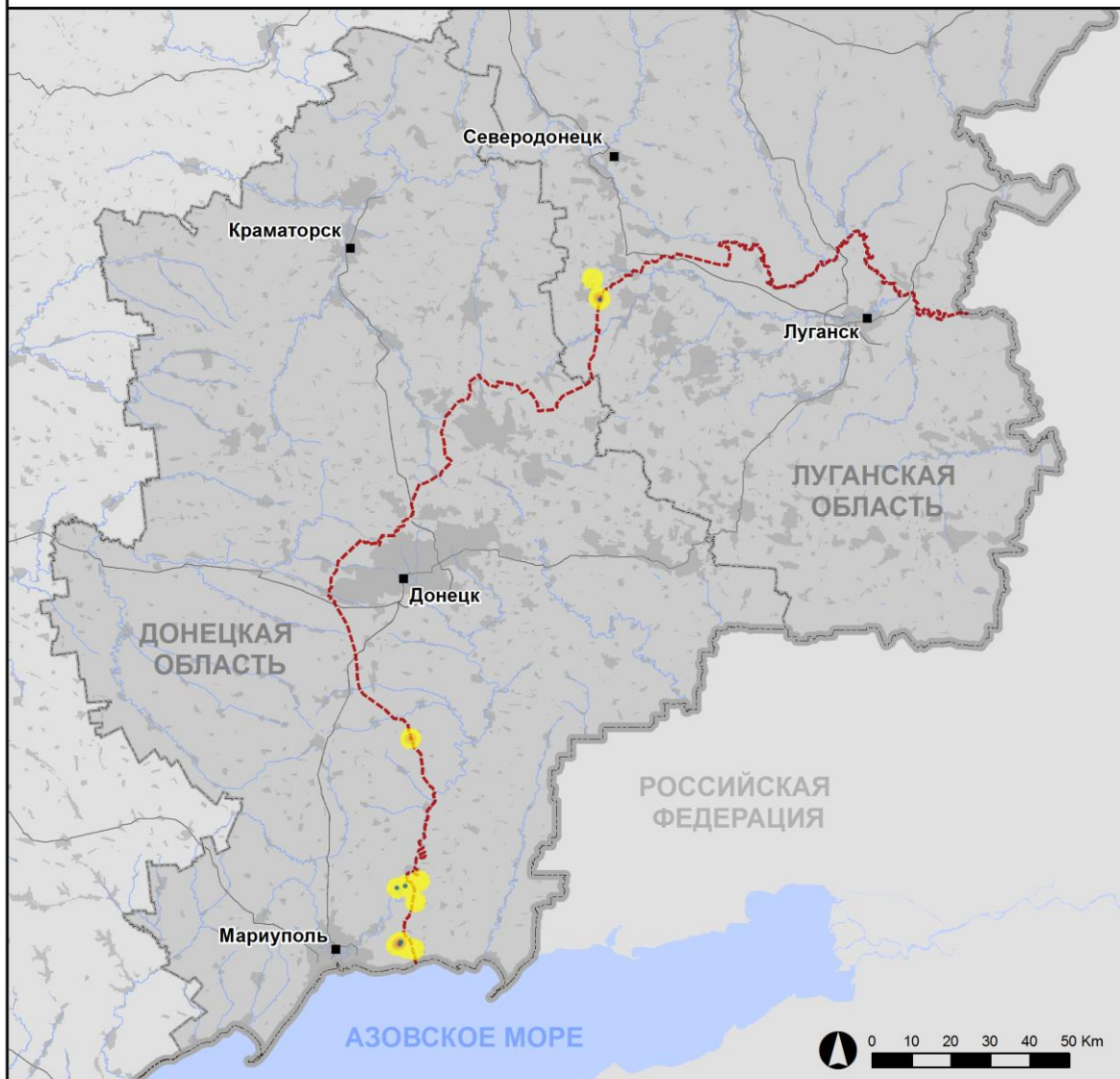
<sup>4</sup> В том числе вследствие огня из вооружения неустановленного типа.

## Карта с зафиксированными нарушениями режима прекращения огня



Организация по безопасности и сотрудничеству в Европе  
Специальная мониторинговая миссия в Украине

### Зафиксированные СММ нарушения режима прекращения огня 23 августа 2021 г.



#### Концентрация нарушений режима прекращения огня

- Высокая
- 
- 
- Низкая
- Взрыв
- Населенный пункт
- Линия соприкосновения (ориентир.)

Источники: административные границы — УКГВ ООН; дороги, реки — проект OpenStreetMap; море — VLIZ (2005), Акватории МГО; другое — ОБСЕ.

Система координат: WGS 1984 UTM Zone 37N

Данная карта предоставляется исключительно для наглядности. Отсутствие ошибок не гарантировано, а ее содержание не подразумевает, что СММ ОБСЕ утверждает или одобряет официальный статус карты.

© СММ ОБСЕ 2019 Не разрешается использовать, копировать, воспроизводить, передавать, транслировать, продавать, лицензировать или применять без предварительного разрешения со стороны ОБСЕ в письменном виде.  
Создано: 24/08/2021

В Донецкой области СММ зафиксировала 61 нарушение режима прекращения огня, в том числе 16 взрывов (1 разрыв, 1 взрыв от исходящего огня, 1 взрыв в воздухе и 13 взрывов неопределенного происхождения). Большинство нарушений произошли в пределах участка разведения в районе н. п. Петровское (неподконтрольный правительству, 41 км к югу от Донецка) (см. ниже) и к северу от н. п. Широкино (подконтрольный правительству, 100 км к югу от Донецка). За [предыдущие сутки](#) в этой области зафиксировано 112 нарушений режима прекращения огня, большинство которых также произошли у вышеуказанного участка разведения и севернее Широкино.

В Луганской области Миссия зафиксировала 20 нарушений режима прекращения огня, в том числе 2 взрыва неопределенного происхождения. Все нарушения произошли в районах к востоко-северо-востоку и юго-востоку от н. п. Попасная (подконтрольный правительству, 69 км к западу от Луганска). За [предыдущие сутки](#) в этой области нарушений режима прекращения огня не зафиксировано.

После заседания Трехсторонней контактной группы 22 июля 2020 года, на котором была достигнута договоренность о дополнительных мерах по усилению режима прекращения огня, начиная с 00:01 27 июля 2020 года и до конца отчетного периода Миссия зафиксировала не менее 51 764 нарушений режима прекращения огня в Донецкой и Луганской областях (в том числе 14 601 взрыв, 10 182 пролетевших неопределенных боеприпаса, 267 вспышек дульного пламени, 199 осветительных ракет, а также не менее 26 515 очередей и выстрелов).

#### **Повреждение квартиры в неподконтрольном правительству Золотом-5 (Михайловке) Луганской области**

Миссия уточняла сообщения о том, что на западной окраине н. п. Золотое-5 (Михайловка; неподконтрольный правительству, 60 км к западу от Луганска) была повреждена жилая квартира.

22 августа в жилой квартире на первом этаже двухэтажного дома на ул. Лизы Чайкиной, 8, наблюдатели зафиксировали пробоину во внутреннем и внешнем стекле двухкамерного окна спальни, выходящего на северо-северо-восток, с осколками стекла между оконными рамами. По оценке, повреждения были свежими и возникли в результате огня из стрелкового оружия.

Женщина (30–39 лет), которая представилась владелицей квартиры, сообщила наблюдателям, что вечером 17 августа, вернувшись домой, она увидела повреждения окна спальни и обнаружила пулю на полу возле окна.

#### **Участки разведения в районах Станицы Луганской, Золотого и Петровского<sup>5</sup>**

Находясь в пределах участка разведения в районе н. п. Станица Луганская (подконтрольный правительству, 16 км к северо-востоку от Луганска), наблюдатели видели 2 членов вооруженных формирований (с нарукавными повязками с надписью «СЦКК») южнее отремонтированного пролета моста у Станицы Луганской (15 км к северо-востоку от Луганска).

---

<sup>5</sup> Разведение предусмотрено Рамочным решением Трехсторонней контактной группы о разведении сил и средств от 21 сентября 2016 года.

22 августа примерно в 75 м к северо-востоку от северного края **участка разведения районе н. п. Золотое** (подконтрольный правительству, 60 км на запад от Луганска), на северо-западной стороне дороги, ведущей на северо-восток в направлении н. п. Золотое-4 (Родина; подконтрольный правительству, 62 км к западу от Луганска), наблюдатели видели, что ранее зафиксированная конструкция из бетонных блоков была зацементирована (для ознакомления с предыдущими наблюдениями в этом районе см. [Ежедневный отчет СММ от 23 августа 2021 года](#)).

В тот же день вне участка разведения, примерно в 300 м к востоко-северо-востоку от его юго-восточного угла и ориентировочно в 20 м к югу от дороги, ведущей к н. п. Золотое-5 (Михайловка; неподконтрольный правительству, 60 км к западу от Луганска), наблюдатели видели 2 мужчин (30–39 и 40–49 лет), одетых в одежду военного типа, которые копали в земле ямы.

23 августа на участке разведения, примерно в 350 м к северу от его южного края и в 12 м к западу от дороги Т1316, наблюдатели видели яму в земле (прямоугольной формы, около 1 x 1,5 м, о которой ранее не сообщалось) с деревянными планками, вставленными по обе стороны для поддержки. У ямы они видели выкопанную землю.

В тот же день недалеко от блокпоста вооруженных формирований южнее участка разведения, наблюдатели видели 5 членов вооруженных формирований (с нарукавными повязками с надписью «СЦКК»).

В ночь с 22 на 23 августа камера СММ, установленная в 2 км к востоку от н. п. Богдановка (подконтрольный правительству, 41 км к юго-западу от Донецка), зафиксировала 15 неопределенных боеприпасов, пролетевших ориентировочно в 2–4 км к юго-востоку (по оценке, в пределах **участка разведения в районе н. п. Петровское** (неподконтрольный правительству, 41 км к югу от Донецка)).

Днём 23 августа, осуществляя мониторинг в трех местах вблизи участка разведения, наблюдатели констатировали там спокойную обстановку.

## **Отвод вооружения**

СММ продолжала осуществлять мониторинг отвода вооружения, предусмотренного Меморандумом, а также Комплексом мер и Дополнением к нему.

Миссия зафиксировала 12 реактивных систем залпового огня, размещенных в нарушение линий отвода в неподконтрольных правительству районах Луганской области (все на полигоне и на территории объекта).

За линиями отвода, но вне выделенных мест хранения вооружения СММ зафиксировала 35 танков и 21 гаубицу/миномет на двух полигонах в неподконтрольных правительству районах Донецкой и Луганской областей (подробнее см. таблицы ниже).

## **Признаки военного присутствия и присутствия военного типа в зоне безопасности**

В неподконтрольных правительству районах Донецкой и Луганской областей Миссия зафиксировала 2 боевые бронированные машины и 2 зенитные установки, в том числе в жилых кварталах и вблизи них. В неподконтрольных правительству районах Донецкой

и Луганской областей СММ зафиксировала 16 боевых бронированных машин и 1 зенитную установку, в том числе в жилых кварталах, на территории объекта и в зоне, где согласно п. 5 Меморандума от 19 сентября 2014 года размещение тяжелого вооружения и военной техники запрещено (подробнее см. таблицу ниже).

22 августа на позициях вооруженных формирований примерно в 2 км к западо-северо-западу от н. п. Надаровка (неподконтрольный правительству, 64 км к западу от Луганска) беспилотный летательный аппарат (БПЛА) СММ малого радиуса действия обнаружил человека (по оценке, члена вооруженных формирований), который целился из винтовки в БПЛА.

### **Противотанковые мины вблизи Водяного и Пикузы Донецкой области**

22 августа на расстоянии около 2 км к северу от н. п. Водяное (подконтрольный правительству, 94 км к югу от Донецка) БПЛА СММ среднего радиуса действия вновь выявил 23 противотанковых мины, установленные поперек дороги Т0519, по оценке, принадлежащих Вооруженным силам Украины (для ознакомления с предыдущими наблюдениями в этом районе см. [Ежедневный отчет СММ от 1 июня 2021 года](#)).

В тот же день в жилом квартале в западной части н. п. Пикузы (бывш. Коминтерново; неподконтрольный правительству, 92 км к югу от Донецка) тот же БПЛА **вновь** зафиксировал 18 противотанковых мин, установленных поперек дороги Т0519, по оценке, принадлежавших вооруженным формированиям.

### **Усилия СММ по содействию обеспечению функционирования и ремонта жизненно важных объектов гражданской инфраструктуры**

Миссия продолжала содействовать обеспечению функционирования Донецкой фильтровальной станции (15 км к северу от Донецка), а также осуществляла мониторинг ситуации с безопасностью в районе насосной станции около н. п. Василевка (неподконтрольный правительству, 20 км к северу от Донецка).

СММ также осуществляла мониторинг соблюдения локального режима прекращения огня для обеспечения ремонта линий электропередачи вблизи н. п. Новолуганское (подконтрольный правительству, 53 км к северо-востоку от Донецка).

### **Обстановка на КПВВ и соответствующих блокпостах**

В Донецкой области Миссия отметила, что контрольный пункт въезда-выезда (КПВВ) рядом с н. п. Новотроицкое (подконтрольный правительству, 36 км к юго-западу от Донецка) и соответствующий блокпост вооруженных формирований вблизи н. п. Оленовка (неподконтрольный правительству, 23 км к юго-западу от Донецка) были открыты, зафиксировав пассажиро-транспортный поток в обоих направлениях.

В Луганской области СММ констатировала, что КПВВ в Станице Луганской был открыт и пешеходы ожидали в очередях прохода в обоих направлениях, при этом соответствующий блокпост вооруженных формирований был также открыт, но очередей не было ни в одном из направлений.

Наблюдатели также отметили, что КПВВ около Золотого и в н. п. Счастье

(подконтрольный правительству, 20 км к северу от Луганска) были открыты, однако соответствующие блокпосты вооруженных формирований южнее участка разведения в районе Золотого и в 3 км к юго-востоку от моста в Счастье были закрыты.

### **Приграничные районы, которые не контролируются правительством**

17 августа на основе доступных Миссии данных воздушного наблюдения было обнаружено, предположительно, 7 грузовиков военного типа на территории объекта возле жилого квартала н. п. Маркино (неподконтрольный правительству, 94 км к югу от Донецка), примерно в 4 км к западу от границы с Российской Федерацией.

### **Мониторинг массовых собраний в Киеве**

23 августа в Мариинском парке наблюдатели наблюдали за массовым собранием при участии около 150 человек (преимущественно женщины разного возраста), некоторые из которых держали транспаранты в поддержку Украинской православной церкви. По их наблюдениям, поблизости находились примерно 25 правоохранителей, а обстановка была спокойной.

В тот же день на ул. Парковой, 16, наблюдатели видели собрание при участии около 30 человек (разного пола, 20–49 лет), некоторые из которых держали транспаранты на английском языке в поддержку телевизионной вещательной компании и критиковали процедуру отзыва ее лицензии. По их наблюдениям, поблизости находились примерно 90 правоохранителей, а обстановка была спокойной.

В тот же день перед Посольством России на Воздухофлотском проспекте, 27, наблюдатели видели собрание при участии 9 мужчин и 3 женщин (разного возраста) в присутствии 30 представителей СМИ (примерно по 15 мужчин и женщин разного возраста). По наблюдениям, перед зданием посольства были установлены приблизительно 150 флагов Украины, как сообщалось, с целью привлечения внимания к смертям украинцев, погибших в охваченных конфликтом районах Донецкой и Луганской областей, а также во время событий на территории Крымского полуострова в 2014 году. Команда СММ отметила, что поблизости находились примерно 10 правоохранителей, а обстановка была спокойной.

СММ продолжала следить за ситуацией в Херсоне, Одессе, Львове, Ивано-Франковске, Харькове, Днепре и Черновцах.

### **\*Ограничение свободы передвижения и другие препятствия в выполнении мандата СММ**

*Деятельность по мониторингу и свобода передвижения СММ ограничены из-за угроз в области безопасности, включая риски, связанные с наличием мин и неразорвавшихся боеприпасов, а также другими препятствиями, которые ежедневно меняются. Мандат СММ предусматривает свободный и безопасный доступ по всей Украине. Все подписанты Минских соглашений согласились с необходимостью свободного и безопасного доступа, а также с тем, что ограничение свободы передвижения СММ является нарушением и что на подобные нарушения необходимо оперативно реагировать. Они также согласились с тем, что Совместный центр контроля и координации (СЦКК) должен содействовать такому реагированию и осуществлять общую координацию работ по разминированию. Однако*

вооруженные формирования в отдельных районах Донецкой и Луганской областей часто отказывают СММ в доступе к районам, прилегающим к неподконтрольным правительству участкам границы Украины (например, см. [Ежедневный отчет СММ от 13 августа 2021 года](#)). Деятельность СММ в Донецкой и Луганской областях, по-прежнему оставалась ограниченной после того, как [23 апреля 2017 года вблизи Пришиба произошел инцидент, который привел к гибели человека](#). В связи с этим способность Миссии осуществлять наблюдение была по-прежнему ограничена.

#### Запрет доступа:

- На блокпосте возле н. п. Заиченко (неподконтрольный правительству, 93 км к югу от Донецка) по маршруту к месту, где произошел инцидент, который якобы привел к жертвам среди гражданского населения, двое вооруженных членов вооруженных формирований запретили патрулю СММ проезд в южном направлении в сторону н. п. Пикузы (бывш. Коминтерново; неподконтрольный правительству, 92 км к югу от Донецка), сославшись на «проведение инженерных работ в этом районе».
- На блокпосте вблизи н. п. Крещатицкое (бывш. Красноармейское; неподконтрольный правительству, 86 км к югу от Донецка) двое вооруженных членов вооруженных формирований отказали патрулю Миссии в проезде на запад в направлении н. п. Верхнешироковское (бывш. Октябрь; неподконтрольный правительству, 85 км к югу от Донецка), сославшись на «работы по разминированию в этом районе», а также на необходимость согласования с их руководством.

#### *Регулярные ограничения на участках разведения сил и средств и из-за мин/неразорвавшихся боеприпасов:*

- Не осуществив сплошное разминирование, извлечение неразорвавшихся боеприпасов и устранение других препятствий, стороны по-прежнему отказывали СММ в неограниченном доступе, а также в возможности передвигаться по отдельным дорогам, которые ранее были определены как важные для осуществления Миссией эффективного мониторинга и для передвижения гражданских лиц.

#### Другие препятствия<sup>6</sup>:

- Во время двух отдельных полетов над районами вблизи н. п. Нетайлово (подконтрольный правительству, 22 км к северо-западу от Донецка) и одного полета над районами около н. п. Лебединское (подконтрольный правительству, 99 км к югу от Донецка) БПЛА СММ среднего радиуса действия подвергались воздействию помех сигналу GPS (по оценке, вследствие предположительного глушения).
- Во время двух отдельных полетов над районами возле Лебединского и одного полета над районами рядом с н. п. Счастье (подконтрольный правительству, 20 км к северу от Луганска) БПЛА СММ малого радиуса действия подвергались воздействию помех сигналу GPS (по оценке, вследствие предположительного глушения).

---

<sup>6</sup> В случаях предположительного глушения и глушения, упомянутых в этом разделе, помехи сигналу могли создавать из любого места в радиусе десятков километров от местоположений БПЛА.

**Таблица вооружений**  
**Вооружение, размещенное в нарушение линий отвода**

Дата	К-во единиц вооружения	Вид вооружения	Место	Источник наблюдения
<b>неподконтрольные правительству районы</b>				
18.08.2021	3	реактивная система залпового огня (неустановленного типа)	на полигоне вблизи н. п. Миусинск (62 км к юго-западу от Луганска)	воздушное наблюдение
	9	предположительно реактивная система залпового огня (неустановленного типа)	на территории объекта вблизи н. п. Садовый (57 км к юго-западу от Луганска)	

**Вооружение, размещенное за линиями отвода, но вне выделенных мест хранения вооружения**

Дата	К-во единиц вооружения	Вид вооружения	Место	Источник наблюдения
<b>неподконтрольные правительству районы</b>				
18.08.2021	14	танк (неустановленного типа)	на полигоне вблизи Миусинска	воздушное наблюдение
	10	самоходная(-ое) гаубица/артиллерия (неустановленного типа)		
	11	буксируемая(-ый) гаубица/миномет (неустановленного типа)		
18.08.2021	21	танк (неустановленного типа, в т.ч. 2 предположительно)	на полигоне вблизи н. п. Терновое (57 км к востоку от Донецка)	

**Прочее вооружение<sup>7</sup>**

Дата	К-во единиц вооружения	Вид вооружения	Место	Источник наблюдения
<b>неподконтрольные правительству районы</b>				
18.08.2021	17	самоходная(-ое) гаубица/артиллерия (неустановленного типа, в том числе 13 предположительно)	на полигоне вблизи Тернового	воздушное наблюдение

**Таблица признаков военного присутствия и присутствия военного типа в зоне безопасности<sup>8</sup>**

Дата	К-во	Вид	Место	Источник наблюдения
<b>подконтрольные правительству районы</b>				
22.08.2021	1	зенитная самоходная установка (ЗСУ-23-4 «Шилка», 23 мм)	в жилом районе вблизи н. п. Орловское (82 км к югу от Донецка)	БПЛА малого радиуса действия
	1	боевая бронированная машина (неустановленного типа)	вблизи н. п. Гнутово (90 км к югу от Донецка)	БПЛА среднего радиуса действия
23.08.2021	1	бронетранспортер (БТР-80)	вблизи жилого района н. п. Станица Луганская (16 км к северо-востоку от Луганска)	камера СММ в Станице Луганской
	1	зенитная установка (ЗУ-23, 23 мм)		
<b>неподконтрольные правительству районы</b>				
21.08.2021	8	бронетранспортер (МТ-ЛБ)	на территории объекта в жилом районе н. п. Калиново (60 км к западу от Луганска)	БПЛА малого радиуса действия
	3	боевая бронированная машина (типа БМП)		
23.08.2021	1	бронетранспортер (БТР-70)	в жилом районе н. п. Брянка (46 км к юго-западу от Луганска)	патруль
	2	бронетранспортер (БТР-80)	вблизи н. п. Каменка (24 км к югу от Донецка)	
	1	бронированная разведывательная машина (типа БРДМ)	у н. п. Старобешево (32 км к юго-востоку от Донецка)	
	1	зенитная установка (ЗУ-23, 23 мм)	у н. п. Новомихайловка (52 км к югу от Донецка), в зоне, где согласно пункту 5 Меморандума от 19 сентября 2014 года размещение тяжелого вооружения и военной техники запрещено	
	1	бронетранспортер (БТР-80)	вблизи н. п. Марьяновка (13 км к югу от Донецка)	

<sup>7</sup> Ввиду отсутствия информации о калибре этих вооружений определить, было ли вооружение расположено в нарушение линий отвода или нет, не представлялось возможным.

<sup>8</sup> Упомянутая в этом разделе техника не подпадает под действие Минских соглашений об отводе вооружений.

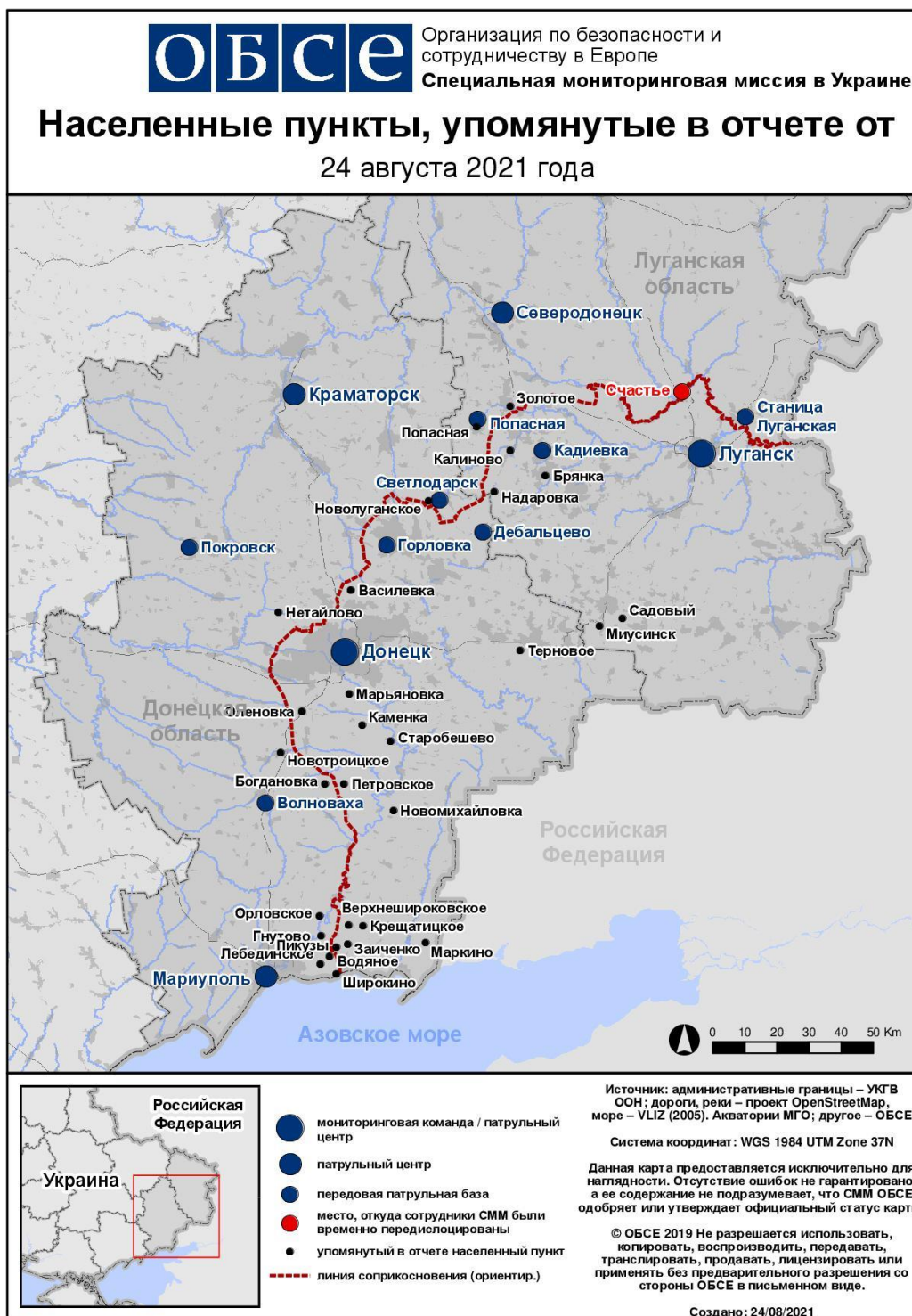


**Таблица нарушений режима прекращения огня по состоянию на 23 августа 2021 года<sup>9</sup>**

Месторасположение СММ	Место события	Способ	К-во	Наблюдение	Описание	Вооружение	Дата, время
камера СММ в 2 км к В от н. п. Богдановка (подконтрольный правительству, 41 км к ЮЗ от Донецка)	2–4 км к ЮВ	зафиксировала	8	Н/Д боеприпас	ЮЗ–СВ (по оценке, в пределах участка разведения в районе Петровского)	Н/Д	22.08, 23:46
	2–4 км к ЮВ	зафиксировала	2	Н/Д боеприпас	ЮЮЗ–ССВ (по оценке, в пределах участка разведения в районе Петровского)	Н/Д	23.08, 02:08
	2–4 км к ЮВ	зафиксировала	5	Н/Д боеприпас	ЮЗ–СВ (по оценке, в пределах участка разведения в районе Петровского)	Н/Д	23.08, 03:09
камера СММ в н. п. Чермалык (подконтрольный правительству, 77 км к Ю от Донецка)	3–5 км к ЮВ	зафиксировала	6	Н/Д боеприпас	ВСВ–ЗЮЗ	Н/Д	23.08, 01:37
камера СММ на КПВВ в н. п. Гнутово (подконтрольный правительству, 90 км к Ю от Донецка)	2–4 км к ВЮВ	зафиксировала	5	Н/Д боеприпас	ЮЗ–СВ	Н/Д	23.08, 02:54
камера СММ в 1 км к ЮЗ от н. п. Широкино (подконтрольный правительству, 100 км к Ю от Донецка)	4–6 км к С	зафиксировала	1	осветительная ракета	выпущенный(-ая) вверх	Н/Д	22.08, 20:43
	4–6 км к ССВ	зафиксировала	4	Н/Д боеприпас	З–В	Н/Д	22.08, 22:27
	4–6 км к ССВ	зафиксировала	1	Н/Д боеприпас	З–В	Н/Д	22.08, 22:28
примерно 2,5 км к ЮЮВ от н. п. Ломакино (подконтрольный правительству, 93 км к Ю от Донецка)	3–5 км к В	слышали	3	очередь		крупнокалиберный пулемет	23.08, 09:40
	3–5 км к В	слышали	2	взрыв	неопределенного происхождения	Н/Д	23.08, 10:10
	3–5 км к В	слышали	6	взрыв	неопределенного происхождения	Н/Д	23.08, 10:38–10:41
	3–5 км к В	слышали	2	взрыв	неопределенного происхождения	Н/Д	23.08, 11:01
примерно 2,5 км к ЮВ от н. п. Лебединское (подконтрольный правительству, 99 км к Ю от Донецка)	3–4 км к С	слышали	10	очередь		стрелковое оружие	23.08, 09:59
примерно 1 км к ЮЮЗ от н. п. Лебединское (подконтрольный правительству, 99 км к Ю от Донецка)	3–5 км к СВ	слышали	3	взрыв	неопределенного происхождения	Н/Д	23.08, 10:39–10:40
примерно 2 км к ВСВ от н. п. Черненко (подконтрольный правительству, 86 км к Ю от Донецка)	5–6 км к ССВ	слышали	1	взрыв	исходящий огонь	миномет (120 мм)	23.08, 10:56–10:58
	4–5 км к С	слышали и видели	1	взрыв	взрыв в воздухе	Н/Д	23.08, 10:56–10:58
	5–6 км к ССВ	слышали	1	взрыв	исходящий огонь	миномет (120 мм)	23.08, 10:56–10:58
	4–5 км к С	слышали	1	взрыв	разрыв (после предыдущего события)	миномет (120 мм)	23.08, 10:56–10:58
С окраина н. п. Попасная (подконтрольный правительству, 69 км к З от Луганска)	5–7 км к ЮВ	слышали	2	взрыв	неопределенного происхождения	Н/Д	22.08, 20:55–20:56
	2–3 км к ВСВ	слышали	3	очередь		стрелковое оружие	22.08, 20:58–21:00
	5–6 км к ЮВ	слышали	15	очередь		крупнокалиберный пулемет	22.08, 21:22–21:25

<sup>9</sup> В таблице указаны исключительно нарушения режима прекращения огня, зафиксированные непосредственно патрулями Миссии или камерами СММ, а также те случаи, которые Миссия оценивает как учения с боевой стрельбой, контролируемые подрывы и т. п. Указанные детали, а именно: расстояние, направление, тип оружия и т. д., основаны на оценках, сделанных наблюдателями на местах и специалистами по техническому мониторингу, и необязательно всегда являются точными. Надпись «нет данных» (Н/Д) означает, что СММ не смогла подтвердить информацию из-за расстояния, погодных условий, технических ограничений и/или по другим причинам. Одни и те же самые, по оценке СММ, нарушения режима прекращения огня, зафиксированные параллельно несколькими патрулями/камерами, отражаются в таблице только один раз.

## Карта Донецкой и Луганской областей<sup>10</sup>



<sup>10</sup> По решению Постоянного совета №1117 от 21 марта 2014 года, СММ базируется в десяти городах на всей Украине (Херсон, Одесса, Львов, Ивано-Франковск, Харьков, Донецк, Днепр, Черновцы, Луганск и Киев). Эта карта восточной Украины предназначена для иллюстративных целей. На ней указаны населенные пункты, упомянутые в отчете, а также те, где находятся офисы СММ (мониторинговые команды, патрульные центры и передовые патрульные базы) в Донецкой и Луганской областях. (Красным цветом выделена передовая патрульная база, с которой сотрудники СММ были временно передислоцированы на основании рекомендаций экспертов по безопасности из государств-участников ОБСЕ и с учетом требований СММ по безопасности. Миссия использует эти помещения в светлое время суток, а также патрулирует в этом населенном пункте в светлое время суток).