

Ежедневный отчет № 196/2021

от 23 августа 2021 года¹

Краткое изложение

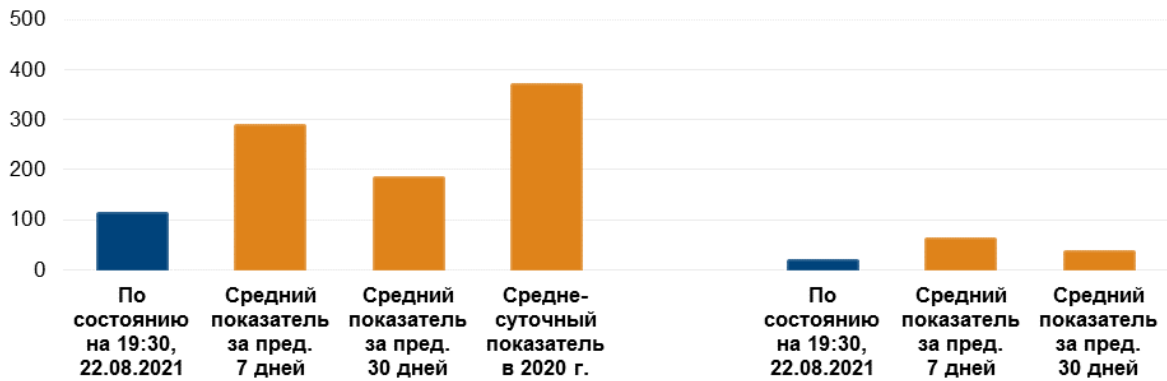
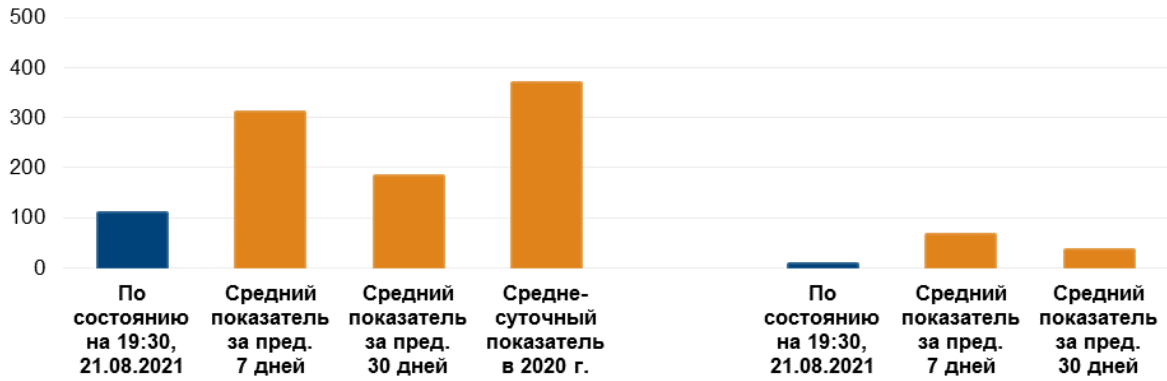
- С вечера 20 по вечер 22 августа в Донецкой области СММ зафиксировала 220 нарушений режима прекращения огня, в том числе 23 взрыва. За предыдущий отчетный период в этой области зафиксировано 55 нарушений.
- С вечера 20 по вечер 22 августа в Луганской области Миссия зафиксировала 1 взрыв. За предыдущий отчетный период в этой области зафиксировано 92 нарушения.
- Вблизи подконтрольной правительству Новогригоровки и вблизи неподконтрольной правительству Новой Марьевки в Донецкой области огонь из стрелкового оружия открыли, по оценке, в направлении двух БПЛА СММ малого радиуса действия*.
- Миссия продолжала осуществлять мониторинг на участках разведения сил и средств в районах Станицы Луганской, Золотого и Петровского, зафиксировав нарушения режима прекращения огня вблизи участка разведения в районе Петровского.
- СММ способствовала установлению локального режима прекращения огня и осуществляла мониторинг его соблюдения для обеспечения функционирования и ремонта жизненно важных объектов гражданской инфраструктуры.
- Миссия продолжала наблюдать за ситуацией с гражданским населением, в том числе на 4 КПВВ, а также на соответствующих блокпостах вооруженных формирований в Донецкой и Луганской областях.
- СММ не зафиксировала изменений в ситуации с безопасностью на востоке и юго-востоке Херсонской области.
- Наблюдатели осуществляли мониторинг массового собрания и богослужения в Киеве.
- Свободу передвижения Миссии по-прежнему ограничивали, в частности на трех блокпостах вооруженных формирований на юге Донецкой области. БПЛА СММ вновь подвергались воздействию помех сигналу GPS*.

¹ На основании информации, поступившей от мониторинговых команд по состоянию на 19:30 22 августа 2021 года (по восточноевропейскому летнему времени).

Нарушения режима прекращения огня²

К-во зафиксированных нарушений режима прекращения огня³

К-во зафиксированных взрывов⁴



² Более подробная информация обо всех случаях нарушения режима прекращения огня, а также карты Донецкой и Луганской областей, где отмечены все упомянутые в отчете места, представлены в приложении. В течение отчетного периода погодные условия ограничивали возможности ведения наблюдения при помощи некоторых других камер Миссии.

³ В том числе взрывы.

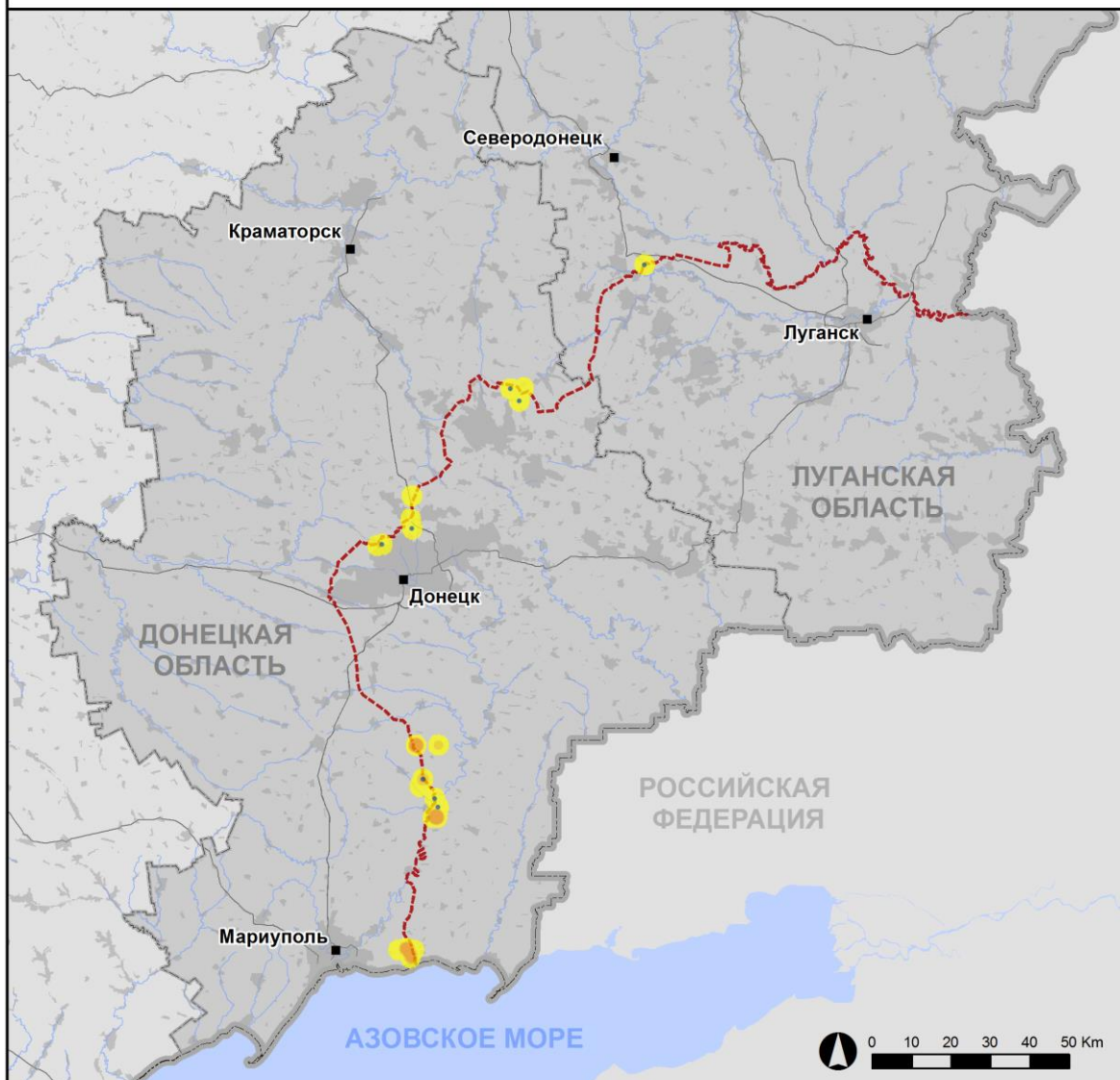
⁴ В том числе вследствие огня из вооружения неустановленного типа.

Карта с зафиксированными нарушениями режима прекращения огня



Организация по безопасности и сотрудничеству в Европе
Специальная мониторинговая миссия в Украине

Зафиксированные СММ нарушения режима прекращения огня 21-22 августа 2021 г.



- Концентрация нарушений режима прекращения огня**
- Высокая
 -
 - Низкая
 - Взрыв
 - Населенный пункт
 - Линия соприкосновения (ориентир.)

Источники: административные границы — УКГВ ООН; дороги, реки — проект OpenStreetMap; море — VLIZ (2005), Акватории МГО; другое — ОБСЕ.

Система координат: WGS 1984 UTM Zone 37N

Данная карта предоставляется исключительно для наглядности. Отсутствие ошибок не гарантировано, а ее содержание не подразумевает, что СММ ОБСЕ утверждает или одобряет официальный статус карты.

© СММ ОБСЕ 2019 Не разрешается использовать, копировать, воспроизводить, передавать, транслировать, продавать, лицензировать или применять без предварительного разрешения со стороны ОБСЕ в письменном виде.
Создано: 23/08/2021

С вечера 20 по вечер 22 августа в Донецкой области Миссия зафиксировала 220 нарушений режима прекращения огня, в том числе 23 взрыва неопределенного происхождения. Большинство нарушений произошли в районах к северу от н. п. Широкино (подконтрольный правительству, 100 км к югу от Донецка) и к югу от участка разведения в районе н. п. Петровское (неподконтрольный правительству, 41 км к югу от Донецка) (см. ниже), а также в районах к юго-западу от н. п. Новая Марьевка (неподконтрольный правительству, 64 км к югу от Донецка). За [предыдущий отчетный период](#) в этой области зафиксировано 55 нарушений режима прекращения огня (некоторые также произошли в районах к северу от Широкино).

С вечера 20 по вечер 22 августа в Луганской области Миссия зафиксировала 1 нарушение режима прекращения огня (взрыв неопределенного происхождения) в районе к северо-востоку от участка разведения в районе н. п. Золотое (подконтрольный правительству, 60 км к западу от Луганска) (см. ниже). За [предыдущий отчетный период](#) в этой области зафиксировано 92 нарушения режима прекращения огня (некоторые также произошли вблизи упомянутого участка разведения).

После заседания Трехсторонней контактной группы 22 июля 2020 года, на котором была достигнута договоренность о дополнительных мерах по усилению режима прекращения огня, начиная с 00:01 27 июля 2020 года и до конца отчетного периода СММ зафиксировала не менее 51 683 нарушений режима прекращения огня в Донецкой и Луганской областях (в том числе 14 583 взрыва, 10 151 пролетевший неопределенный боеприпас, 267 вспышек дульного пламени, 198 осветительных ракет, а также не менее 26 484 очередей и выстрелов).

Вблизи подконтрольной правительству Новогригоровки и неподконтрольной правительству Новой Марьевки Донецкой области огонь из стрелкового оружия открыли, по оценке, в направлении двух БПЛА СММ малого радиуса действия

21 августа, находясь примерно в 1,5 км к югу от н. п. Новая Марьевка (неподконтрольный правительству, 64 км к югу от Донецка) и управляя беспилотным летательным аппаратом (БПЛА) малого радиуса действия, о полете которого сообщалось заблаговременно, наблюдатели слышали 40 очередей из стрелкового оружия на расстоянии примерно 3 км к западу. По оценке, огонь вели в направлении БПЛА, который пролетал вблизи позиций вооруженных формирований, приблизительно в 3 км к западо-северо-западу от местоположения патруля Миссии*. Наблюдатели приземлили БПЛА переместились в локацию неподалеку. Во время этого и двух последующих полетов над этим районом БПЛА подвергался воздействию помех сигналу GPS (по оценке, вследствие предположительного глушения)*.

22 августа, находясь примерно в 2,5 км к югу от н. п. Новогригоровка (подконтрольный правительству, 55 км к югу от Донецка) и управляя БПЛА малого радиуса действия, о полете которого сообщалось заблаговременно, наблюдатели слышали 2 очереди огня из стрелкового оружия на расстоянии примерно 3 км к северо-северо-востоку. По оценке, огонь открыли в направлении БПЛА, который пролетал приблизительно в 3 км к северо-северо-востоку от местоположения наблюдателей. Команда Миссии приземлила БПЛА и покинула этот район*.

Участки разведения в районах Станицы Луганской, Золотого и Петровского⁵

Находясь в пределах участка разведения в районе н. п. Станица Луганская (подконтрольный правительству, 16 км к северо-востоку от Луганска), наблюдатели видели членов вооруженных формирований (с нарукавными повязками с надписью «СЦКК») южнее отремонтированного пролета моста у Станицы Луганской (15 км к северо-востоку от Луганска).

В течение дня 21 августа, патрулируя на восточной окраине н. п. Первомайск (неподконтрольный правительству, 58 км к западу от Луганска), наблюдатели слышали 1 взрыв неопределенного происхождения ориентировочно в 6–8 км к северу (по оценке, вне участка разведения в районе Золотого, но в пределах 5 км от его края).

21 августа примерно в 75 м к северо-востоку от северного края участка разведения, на северном краю дороги, ведущей на северо-восток в направлении н. п. Золотое-4 (Родина; подконтрольный правительству, 62 км к западу от Луганска), наблюдатели видели военное транспортное средство, стоявшее рядом со строительной площадкой постройки из бетонных блоков, где они видели 5 военнослужащих Вооруженных сил Украины.

21 и 22 августа рядом с блокпостом вооруженных формирований южнее участка разведения, наблюдатели видели членов вооруженных формирований (с нарукавными повязками с надписью «СЦКК»).

Вечером 21 августа и в ночь 22 августа камера СММ, размещенная в 2 км к востоку от н. п. Богдановка (подконтрольный правительству, 41 км к юго-западу от Донецка), зафиксировала 52 неопределенных боеприпаса, пролетевших ориентировочно в 4–6 км к юго-востоку (по оценке, вне участка разведения в районе Петровского, но в пределах 5 км от его края).

Отвод вооружения

СММ продолжала осуществлять мониторинг отвода вооружения, предусмотренного Меморандумом, а также Комплексом мер и Дополнением к нему.

Миссия зафиксировала 1 самоходный зенитный пушечно-ракетный комплекс, размещенный в нарушение линий отвода в подконтрольном правительству районе Донецкой области.

За линиями отвода, но вне выделенных мест хранения вооружения СММ зафиксировала 3 зенитных ракетных комплекса в подконтрольных правительству районах Донецкой области на территории двух объектов, расположенных в жилых кварталах и вблизи них (подробнее см. таблицы ниже).

Признаки военного присутствия и присутствия военного типа в зоне безопасности

Миссия зафиксировала 1 боевую бронированную машину в жилом квартале в

⁵ Разведение предусмотрено Рамочным решением Трехсторонней контактной группы о разведении сил и средств от 21 сентября 2016 года.

неподконтрольном правительству районе Донецкой области (подробнее см. таблицу ниже).

Усилия СММ по содействию обеспечению функционирования и ремонта жизненно важных объектов гражданской инфраструктуры

21 и 22 августа Миссия продолжала содействовать обеспечению функционирования Донецкой фильтровальной станции (ДФС; 15 км к северу от Донецка). 21 августа патрулируя в двух местах вблизи ДФС, наблюдатели слышали 4 нарушения режима прекращения огня, в том числе 1 взрыв неопределенного происхождения (по оценке, в радиусе 5 км от станции).

В оба дня СММ также осуществляла мониторинг ситуации с безопасностью в районе насосной станции вблизи н. п. Василевка (неподконтрольный правительству, 20 км к северу от Донецка).

21 августа Миссия осуществляла мониторинг соблюдения локального режима прекращения огня для обеспечения возможности проведения ремонта водопроводов вблизи н. п. Зайцево (50 км к северо-востоку от Донецка) и линий электропередачи около н. п. Новолуганское (подконтрольный правительству, 53 км к северо-востоку от Донецка).

Обстановка на КПВВ и соответствующих блокпостах

22 августа в Донецкой области Миссия констатировала, что контрольный пункт въезда-выезда (КПВВ) вблизи н. п. Марьинка (подконтрольный правительству, 23 км к юго-западу от Донецка) был открыт, а соответствующий блокпост вооруженных формирований вблизи н. п. Кременец (неподконтрольный правительству, 16 км к юго-западу от Донецка) был закрыт.

21 августа в Луганской области СММ констатировала, что КПВВ в Станице Луганской был открыт, а пешеходы ожидали в очередях прохода в обоих направлениях. На автостоянке КПВВ наблюдатели вновь видели тяжелую строительную технику и 6 работников, укладывавших асфальт. 22 августа наблюдатели отметили, что КПВВ в Станице Луганской и соответствующий блокпост вооруженных формирований были открыты, а пешеходы ожидали в очередях прохода в обоих направлениях.

В оба дня наблюдатели отметили, что КПВВ около Золотого и в н. п. Счастье (подконтрольный правительству, 20 км к северу от Луганска) были открыты, однако соответствующие блокпосты вооруженных формирований южнее участка разведения в районе Золотого и в 3 км к юго-востоку от моста в Счастье были закрыты.

Ситуация с безопасностью на востоке и юго-востоке Херсонской области

С 20 по 22 августа Миссия осуществляла мониторинг в районах на востоке и юго-востоке Херсонской области, в том числе в пунктах пропуска вблизи н. п. Каланчак (67 км к юго-востоку от Херсона) и н. п. Чаплинка (77 км к юго-востоку от Херсона); в районах вблизи н. п. Новотроицкое (154 км к востоку от Херсона), н. п. Чонгар (163 км к юго-востоку от Херсона) и н. п. Геническ (176 км к востоку от Херсона), а также вдоль Северо-Крымского канала. Во время мониторинга в этих районах наблюдатели не

зафиксировали изменений в ситуации с безопасностью.

Мониторинг массового собрания и богослужения в Киеве

21 августа перед зданием Верховной Рады на ул. Михаила Грушевского, 5, команда Миссии видела массовое собрание при участии около 5 000 людей (разных пола и возраста); некоторые несли транспаранты и плакаты в поддержку Украинской православной церкви. Наблюдатели видели примерно 700 сотрудников правоохранительных органов поблизости, а также констатировали спокойную обстановку.

22 августа в соборе Святой Софии на ул. Владимирской, 24, в Киеве, наблюдатели видели около 10 000 людей (преимущественно мужчины разного возраста), принимавших участие в богослужении, организованном Православной церковью Украины. Команда Миссии видела примерно 1 000 сотрудников правоохранительных органов неподалеку, а также констатировала спокойную обстановку.

СММ продолжала следить за ситуацией в Одессе, Львове, Ивано-Франковске, Харькове, Днестре и Черновцах.

***Ограничение свободы передвижения и другие препятствия в выполнении мандата СММ**

Деятельность по мониторингу и свобода передвижения СММ ограничены из-за угроз в области безопасности, включая риски, связанные с наличием мин и неразорвавшихся боеприпасов, а также другими препятствиями, которые ежедневно меняются. Мандат СММ предусматривает свободный и безопасный доступ по всей Украине. Все подписанты Минских соглашений согласились с необходимостью свободного и безопасного доступа, а также с тем, что ограничение свободы передвижения СММ является нарушением и что на подобные нарушения необходимо оперативно реагировать. Они также согласились с тем, что Совместный центр контроля и координации (СЦКК) должен содействовать такому реагированию и осуществлять общую координацию работ по разминированию. Однако вооруженные формирования в отдельных районах Донецкой и Луганской областей часто отказывают СММ в доступе к районам, прилегающим к неподконтрольным правительству участкам границы Украины (например, см. [Ежедневный отчет СММ от 13 августа 2021 года](#)). Деятельность СММ в Донецкой и Луганской областях, по-прежнему оставалась ограниченной после того, как [23 апреля 2017 года вблизи Пришиба произошел инцидент, который привел к гибели человека](#). В связи с этим способность Миссии осуществлять наблюдение была по-прежнему ограничена.

Запрет доступа:

- 21 августа на блокпосте возле н. п. Новая Марьевка (неподконтрольный правительству, 64 км к югу от Донецка) вооруженный член вооруженных формирований отказал патрулю Миссии в проезде на запад в направлении н. п. Старомарьевка (62 км к югу от Донецка), сославшись на инцидент с миной, который привел к закрытию этого района. Во время пребывания на блокпосте наблюдатели видели, что гражданские лица и транспортные средства пересекали его.
- В тот же день на блокпосте возле н. п. Староласпа (неподконтрольный правительству, 51 км к югу от Донецка) вооруженный член вооруженных формирований отказал

патрулю Миссии в проезде на запад в направлении н. п. Новоласпа (неподконтрольный правительству, 50 км к югу от Донецка), сославшись на «продолжающиеся работы по разминированию в этом районе». Во время пребывания на блокпосте наблюдатели видели, что гражданские лица и транспортные средства пересекали его в обоих направлениях.

- В тот же день на блокпосте возле н. п. Шевченко (неподконтрольный правительству, 69 км к югу от Донецка) вооруженный член вооруженных формирований отказал патрулю Миссии в проезде на юг в направлении н. п. Луково (неподконтрольный правительству, 72 км к югу от Донецка), сославшись на «продолжающиеся инженерные работы в этом районе». Во время пребывания на блокпосте наблюдатели видели, что гражданские лица и транспортные средства пересекали его.

Регулярные ограничения на участках разведения сил и средств и из-за мин/неразорвавшихся боеприпасов:

- Не осуществив сплошное разминирование, извлечение неразорвавшихся боеприпасов и устранение других препятствий, стороны по-прежнему отказывали СММ в неограниченном доступе, а также в возможности передвигаться по отдельным дорогам, которые ранее были определены как важные для осуществления Миссией эффективного мониторинга и для передвижения гражданских лиц.

Другие препятствия⁶:

- 21 августа, находясь вблизи н. п. Новая Марьевка (неподконтрольный правительству, 64 км к югу от Донецка) для осуществления полета БПЛА СММ малого радиуса действия, о котором сообщалось заблаговременно, наблюдатели слышали 40 очередей из стрелкового оружия. По оценке огонь вели в направлении БПЛА. Команда Миссии приземлила БПЛА и покинула этот район (см. выше).
- В тот же день во время 3 отдельных полетов над районами вблизи Новой Марьевки, а также 1 полета над районами вблизи н. п. Майорово (бывш. Красный Октябрь; неподконтрольный правительству, 57 км к юго-востоку от Донецка) БПЛА СММ малого радиуса действия подвергались воздействию помех сигналу GPS (по оценке, вследствие предположительного глушения).
- 22 августа, находясь вблизи н. п. Новогригоровка (подконтрольный правительству, 55 км к югу от Донецка) для осуществления полета БПЛА СММ малого радиуса действия, о котором сообщалось заблаговременно, наблюдатели слышали 2 очереди из стрелкового оружия. По оценке, огонь вели в направлении БПЛА. Команда Миссии приземлила БПЛА и покинула этот район (см. выше).
- В тот же день во время полета над районами вблизи н. п. Пищевик (подконтрольный правительству, 84 км к югу от Донецка) БПЛА СММ среднего радиуса действия подвергался воздействию помех сигналу GPS (по оценке, вследствие предположительного глушения).
- В тот же день во время полета над районами вблизи н. п. Мироновский (подконтрольный правительству, 62 км к северо-востоку от Донецка) БПЛА СММ малого радиуса действия подвергался воздействию помех сигналу GPS (по оценке, вследствие предположительного глушения).

⁶ В упомянутых в этом разделе случаях предположительного глушения и глушения помехи сигналу могли создавать из любого места в радиусе десятков километров от местоположений БПЛА.

Таблица вооружений

Вооружение, размещенное в нарушение линий отвода

Дата	К-во единиц вооружения	Вид вооружения	Место	Источник наблюдения
подконтрольные правительству районы				
22.08.2021	1	зенитный пушечно-ракетный комплекс (2К22 «Тунгуска»)	вблизи н. п. Старогнатовка (51 км к югу от Донецка)	патруль

Вооружение, размещенное за линиями отвода, но вне выделенных мест хранения вооружения

Дата	К-во единиц вооружения	Вид вооружения	Место	Источник наблюдения
подконтрольные правительству районы				
20.08.2021	2	зенитный ракетный комплекс (9К33 «Оса»)	на территории объекта вблизи жилого района н. п. Касьяновка (81 км к югу от Донецка)	БПЛА среднего радиуса действия
	1	зенитный ракетный комплекс (9К35 «Стрела-10»)	на территории объекта в жилом районе н. п. Бердичи (24 км к северо-западу от Донецка)	БПЛА малого радиуса действия

Таблица признаков военного присутствия и присутствия военного типа в зоне безопасности⁷

Дата	К-во	Вид	Место	Источник наблюдения
неподконтрольные правительству районы				
21.08.2021	1	боевая бронированная машина (типа БМП)	в жилом районе н. п. Хорошово (8 км к югу от Донецка)	патруль

⁷ Упомянутая в этом разделе техника не подпадает под действие Минских соглашений об отводе вооружений.

Таблица нарушений режима прекращения огня по состоянию на 22 августа 2021 года⁸

Месторасположение СММ	Место события	Способ	К-во	Наблюдение	Описание	Вооружение	Дата, время
камера СММ в н. п. Гранитное (подконтрольный правительству, 60 км к Ю от Донецка)	2–4 км к ВЮВ	зафиксировала	2	Н/Д боеприпас	С–Ю	Н/Д	20.08, 21:30
	2–4 км к ЮВ	зафиксировала	5	Н/Д боеприпас	ЮЮЗ–ССВ	Н/Д	20.08, 21:31
	2–4 км к ЮВ	зафиксировала	2	Н/Д боеприпас	Ю–С	Н/Д	20.08, 21:31
	2–4 км к ЮВ	зафиксировала	3	Н/Д боеприпас	ЮЗ–СВ	Н/Д	20.08, 21:54
	2–4 км к В	зафиксировала	1	взрыв	неопределенного происхождения	Н/Д	20.08, 21:54
	2–4 км к ЮВ	зафиксировала	3	Н/Д боеприпас	Ю–С	Н/Д	20.08, 22:43
	2–4 км к СВ	зафиксировала	1	взрыв	неопределенного происхождения	Н/Д	21.08, 00:25
камера СММ на шахте «Октябрьская» (неподконтрольная правительству, 9 км к СЗ от центра Донецка)	1–3 км к З	зафиксировала	1	Н/Д боеприпас	ССВ–ЮЮЗ	Н/Д	21.08, 03:45
камера СММ в 1 км к ЮЗ от н. п. Широкино (подконтрольный правительству, 100 км к Ю от Донецка)	2–4 км к ССВ	зафиксировала	5	Н/Д боеприпас	З–В	Н/Д	21.08, 00:37
	2–4 км к ССВ	зафиксировала	2	Н/Д боеприпас	З–В	Н/Д	21.08, 00:38
	2–4 км к ССВ	зафиксировала	3	Н/Д боеприпас	З–В	Н/Д	21.08, 00:39
	2–4 км к ССВ	зафиксировала	1	Н/Д боеприпас	З–В	Н/Д	21.08, 03:01
	2–4 км к ССВ	зафиксировала	11	Н/Д боеприпас	З–В	Н/Д	21.08, 03:02
камера СММ в н. п. Светлодарск (подконтрольный правительству, 57 км к СВ от Донецка)	2–5 км к ЗЮЗ	зафиксировала	3	Н/Д боеприпас	выпущенный(-ая) вверх	Н/Д	20.08, 21:08
железнодорожный вокзал в н. п. Ясиноватая (неподконтрольный правительству, 16 км к СВ от Донецка)	4–5 км к ЮЗ	слышали	1	взрыв	неопределенного происхождения	Н/Д	21.08, 10:05
примерно 1,5 км к Ю от н. п. Новая Марьевка (неподконтрольный правительству, 64 км к Ю от Донецка)	3 км к З	слышали	40	очередь		стрелковое оружие	21.08, 10:52
	3–5 км к З	слышали	2	очередь		стрелковое оружие	21.08, 10:58
	3–5 км к З	слышали	5	выстрел		стрелковое оружие	21.08, 10:58
примерно 2 км к С от н. п. Петровское (неподконтрольный правительству, 41 км к Ю от Донецка)	6–8 км к ЮВ	слышали	11	выстрел		крупнокалиберный пулемет	21.08, 11:51–11:54
примерно 1 км к В от н. п. Гольмовский (неподконтрольный правительству, 49 км к СВ от Донецка)	3–4 км к ВСВ	слышали	2	взрыв	неопределенного происхождения	Н/Д	21.08, 12:21
примерно 500 м к СВ от н. п. Каменка (подконтрольный правительству, 20 км к С от Донецка)	1–1,5 км к ЮВ	слышали	3	выстрел		стрелковое оружие	21.08, 10:30
примерно 1 км к ЮЗ от н. п. Новолуганское (подконтрольный правительству, 53 км к СВ от Донецка)	3–5 км к Ю	слышали	1	взрыв	неопределенного происхождения	Н/Д	21.08, 13:07

⁸ В таблице указаны исключительно нарушения режима прекращения огня, зафиксированные непосредственно патрулями Миссии или камерами СММ, а также те случаи, которые Миссия оценивает как учения с боевой стрельбой, контролируемые подрывы и т. п. Указанные детали, а именно: расстояние, направление, тип оружия и т. д., основаны на оценках, сделанных наблюдателями на местах и специалистами по техническому мониторингу, и необязательно всегда являются точными. Надпись «нет данных» (Н/Д) означает, что СММ не смогла подтвердить информацию из-за расстояния, погодных условий, технических ограничений и/или по другим причинам. Одни и те же самые, по оценке СММ, нарушения режима прекращения огня, зафиксированные параллельно несколькими патрулями/камерами, отражаются в таблице только один раз.

Месторасположение СММ	Место события	Способ	К-во	Наблюдение	Описание	Вооружение	Дата, время
В окраина н. п. Первомайск (неподконтрольный правительству, 58 км к З от Луганска)	6–8 км к С	слышали	1	взрыв	неопределенного происхождения (по оценке, вне участка разведения в районе Золотого)	Н/Д	21.08, 15:56
камера СММ в 2 км к В от н. п. Богдановка (подконтрольный правительству, 41 км к ЮЗ от Донецка)	4–6 км к ЮВ	зафиксировала	6	Н/Д боеприпас	ЮЗ–СВ (по оценке, вне участка разведения в районе Петровского)	Н/Д	21.08, 20:25
	4–6 км к ЮВ	зафиксировала	3	Н/Д боеприпас	ЮЗ–СВ (по оценке, вне участка разведения в районе Петровского)	Н/Д	21.08, 20:26
	4–6 км к ЮВ	зафиксировала	8	Н/Д боеприпас	ЮЗ–СВ (по оценке, вне участка разведения в районе Петровского)	Н/Д	21.08, 20:27
	4–6 км к ЮВ	зафиксировала	8	Н/Д боеприпас	ЮЗ–СВ (по оценке, вне участка разведения в районе Петровского)	Н/Д	21.08, 23:56
	4–6 км к ЮВ	зафиксировала	18	Н/Д боеприпас	ЮЗ–СВ (по оценке, вне участка разведения в районе Петровского)	Н/Д	22.08, 00:06
	4–6 км к ЮВ	зафиксировала	8	Н/Д боеприпас	ЮЗ–СВ (по оценке, вне участка разведения в районе Петровского)	Н/Д	22.08, 00:21
	4–6 км к ЮВ	зафиксировала	1	Н/Д боеприпас	ССВ–ЮЮЗ (по оценке, вне участка разведения в районе Петровского)	Н/Д	22.08, 00:51
камера СММ на Донецкой фильтровальной станции (15 км к С от Донецка)	1–3 км к ЮЮЗ	зафиксировала	1	Н/Д боеприпас	З–В	Н/Д	21.08, 22:39
камера СММ в 1 км к ЮЗ от н. п. Широкино (подконтрольный правительству, 100 км к Ю от Донецка)	4–6 км к ССЗ	зафиксировала	1	вспышка дульного пламени		Н/Д	21.08, 22:26
	4–6 км к ССВ	зафиксировала	5	Н/Д боеприпас	В–З	Н/Д	21.08, 23:34
	4–6 км к С	зафиксировала	8	Н/Д боеприпас	ЮВ–СЗ	Н/Д	22.08, 02:22
	4–6 км к ССВ	зафиксировала	1	Н/Д боеприпас	ЮЗ–СВ	Н/Д	22.08, 02:53
	4–6 км к С	зафиксировала	25	Н/Д боеприпас	В–З	Н/Д	22.08, 03:17
примерно 2,5 км к Ю от н. п. Новогригоровка (подконтрольный правительству, 55 км к Ю от Донецка)	3 км к ССВ	слышали	2	очередь		стрелковое оружие	22.08, 12:13–12:15
	5 км к ССВ	слышали	16	взрыв	неопределенного происхождения	Н/Д	22.08, 12:36–12:38
железнодорожный вокзал Донецка (неподконтрольный правительству, 6 км к СЗ от центра города)	3–4 км к ЗСЗ	слышали	1	взрыв	неопределенного происхождения	Н/Д	22.08, 14:11

Карта Донецкой и Луганской областей⁹



⁹ По решению Постоянного совета №1117 от 21 марта 2014 года, СММ базируется в десяти городах по всей Украине (Херсон, Одесса, Львов, Ивано-Франковск, Харьков, Донецк, Днепр, Черновцы, Луганск и Киев). Эта карта восточной Украины предназначена для иллюстративных целей. На ней указаны населенные пункты, упомянутые в отчете, а также те, где находятся офисы СММ (мониторинговые команды, патрульные центры и передовые патрульные базы) в Донецкой и Луганской областях. (Красным цветом выделено передовую патрульную базу, с которой сотрудники СММ были временно передислоцированы на основании рекомендаций экспертов по безопасности из некоторых государств-участников ОБСЕ и с учетом требований СММ по безопасности. Миссия использует эти помещения в светлую пору суток, а также патрулирует в этом населенном пункте днем).