

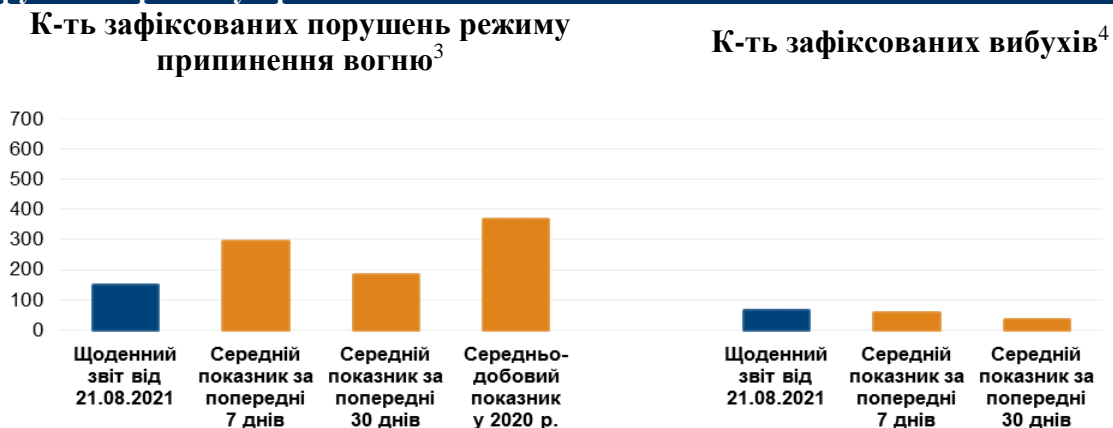
# Щоденний звіт № 195/2021

від 21 серпня 2021 року<sup>1</sup>

## Короткий виклад

- У Донецькій області СММ зафіксувала 55 порушень режиму припинення вогню, зокрема 6 вибухів. За попередній звітний період зафіксовано 117 таких порушень.
- У Луганській області Місія зафіксувала 92 порушення режиму припинення вогню, зокрема 60 вибухів. За попередній звітний період зафіксовано 12 порушень.
- У непідконтрольному урядові Луганську чоловік загинув внаслідок детонації вибухонебезпечного предмета, а в підконтрольному урядові Золотому-4 (Родіна) Луганської області жінка дістала поранення в результаті обстрілу.
- Місія продовжила здійснювати моніторинг на ділянках розведення сил і засобів у районах Станиці Луганської, Золотого та Петрівського, зафіксувавши порушення режиму припинення вогню поблизу ділянки розведення в районі Золотого, а також на ділянці розведення в районі Петрівського та біля неї.
- СММ сприяла встановленню локального режиму припинення вогню та здійснювала моніторинг його дотримання для забезпечення функціонування і ремонту життєво важливих об'єктів цивільної інфраструктури.
- Місія продовжувала спостерігати за ситуацією з цивільним населенням, зокрема на 4 КПВВ, а також на 3 відповідних блокпостах збройних формувань у Донецькій і Луганській областях.
- Спостерігачі здійснювали моніторинг масового зібрання в Києві.
- Свободу пересування СММ і далі обмежували\*.

## Порушення режиму припинення вогню<sup>2</sup>



<sup>1</sup> На основі інформації, що надійшла від моніторингових команд станом на 19:30 20 серпня 2021 року (за східноєвропейським літнім часом).

<sup>2</sup> Детальнішу інформацію про всі випадки порушення режиму припинення вогню, а також мапи Донецької та Луганської областей, де відмічені всі згадані у звіті місця, представлено в додатку. Упродовж звітного періоду погодні умови обмежували можливості ведення спостереження за допомогою деяких камер Місії.

<sup>3</sup> У тому числі вибухи.

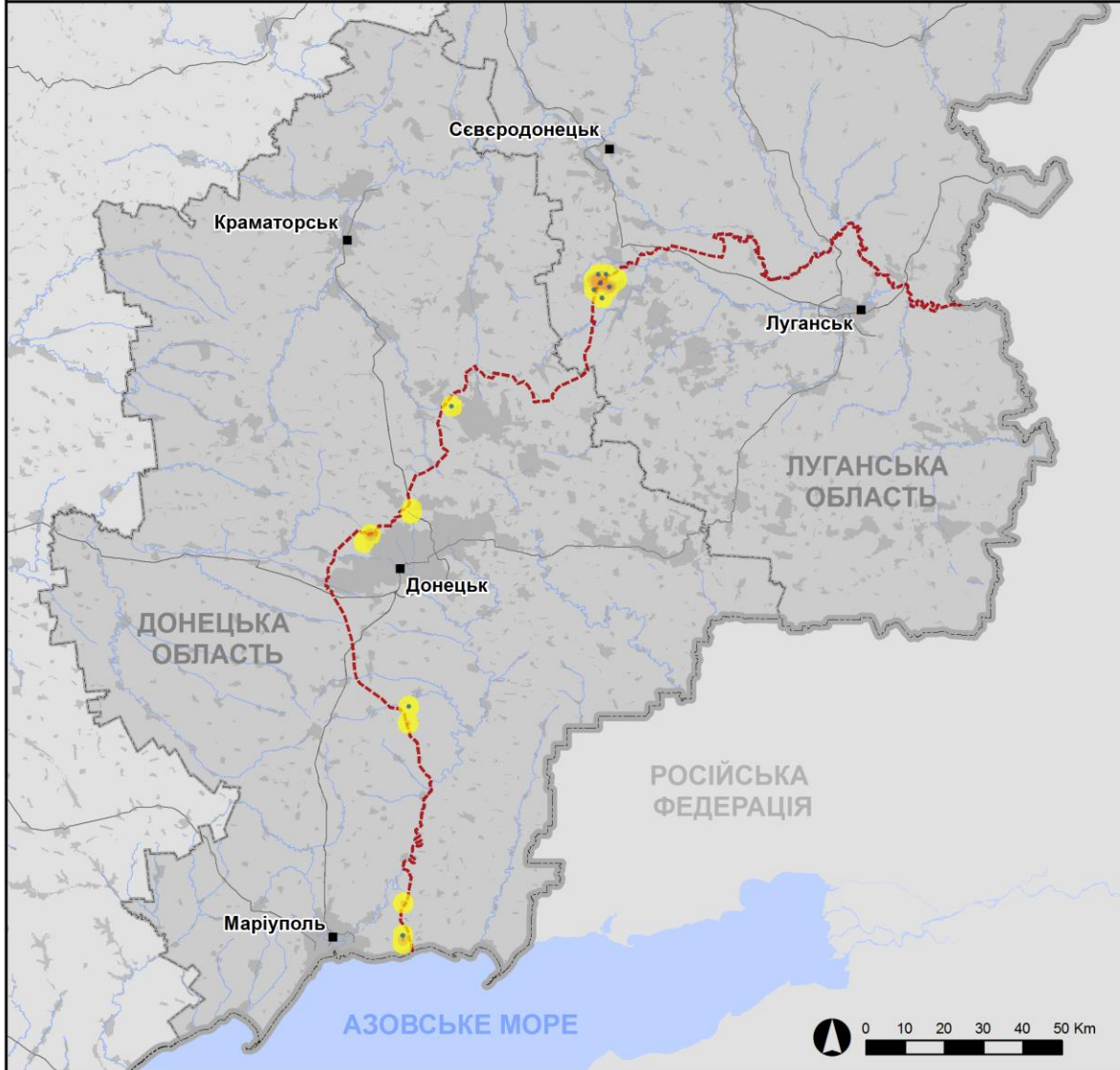
<sup>4</sup> У тому числі внаслідок вогню з озброєння невстановленого типу.

Мапа із зафіксованими порушеннями режиму припинення вогню



Організація з безпеки та співробітництва в Європі  
Спеціальна моніторингова місія в Україні

Зафіксовані СММ порушення режиму припинення вогню  
20 серпня 2021 р.



Концентрація порушень режиму припинення вогню

- Висока
- 
- Низька
- Вибух
- Населений пункт
- Лінія зіткнення (орієнт.)

Джерела: адміністративні кордони — УКГП ООН; дороги, річки — проєкт OpenStreetMap; море — Vliz (2005).  
Акваторії МГО, інше — ОБСЄ.

Система координат: WGS 1984 UTM Zone 37N

Ця мапа надається винятково для наочності. Відсутність помилок у мапі не гарантується, а її зміст не означає, що СММ ОБСЄ затверджує або ухвалює офіційний статус мапи.

© СММ ОБСЄ 2019 Не дозволяється використовувати, копіювати, відтворювати, передавати, транлювати, продавати, ліцензувати або застосовувати без попереднього дозволу з боку ОБСЄ у письмовому вигляді.  
Створено: 21/08/2021

У Донецькій області СММ зафіксувала 55 порушень режиму припинення вогню, зокрема 6 вибухів (5 вибухів невизначеного походження та 1 розрив боєприпаса озброєння невстановленого типу). Більшість порушень режиму припинення вогню сталися в районах на північ від н. п. Широкине (підконтрольний урядові, 100 км на південь від Донецька), а також на південний захід і захід від шахти «Октябрської» (непідконтрольна урядові, 9 км на північний захід від центру Донецька). За [попередній звітний період](#) Місія зафіксувала 117 порушень режиму припинення вогню.

У Луганській області СММ зафіксувала 92 порушення режиму припинення вогню, включаючи 60 вибухів (48 вибухів невизначеного походження, 8 розривів мінометних мін і 4 розриви боєприпасів автоматичного гранатомета). Всі порушення режиму припинення вогню сталися в районі на південний схід від н. п. Попасна (підконтрольний урядові, 69 км на захід від Луганська), а також на південний захід і захід від ділянки розведення в районі Золотого (див. нижче). Протягом [попереднього звітнього періоду](#) Місія зафіксувала в цій області 12 порушень режиму припинення вогню, які також сталися поблизу вищезазначеної ділянки розведення.

Після засідання Тристоронньої контактної групи 22 липня 2020 року, на якому досягнуто домовленості про додаткові заходи з посилення режиму припинення вогню починаючи з 00:01 27 липня 2020 року до кінця звітнього періоду, СММ зафіксувала щонайменше 51 462 порушення режиму припинення вогню в Донецькій та Луганській областях (зокрема 14 559 вибухів, 10 018 невизначених боєприпасів у польоті, 266 спалахів дульного полум'я, 198 освітлювальних ракет, а також принаймні 26 421 чергу та постріл).

#### **Загибель чоловіка внаслідок детонації вибухонебезпечного предмета в Луганську та поранення жінки в результаті обстрілу в Золотому-4 (Родіні) Луганської області**

Спостерігачі уточнювали інформацію про чоловіка, який загинув 17 серпня внаслідок детонації вибухонебезпечного предмета в Луганську, та про жінку, яка дістала поранення в результаті обстрілу в н. п. Золоте-4 (Родіна; підконтрольний урядові, 62 км на захід від Луганська).

20 серпня 50-річна жінка та 20-річний чоловік, які представилися дружиною та сином 48-річного загиблого, повідомили СММ, що ввечері 17 серпня, перебуваючи в себе вдома в північно-східній частині Луганська, вони чули поблизу вибух. Жінка розповіла команді Місії, що вона перебувала на подвір'ї, а її син — у будинку, і що вони обоє побігли на задній двір, де знайшли свого чоловіка і батька, який лежав на землі з численними пораненнями.

Згідно з медичною довідкою, яку дружина загиблого надала СММ 20 серпня, 48-річний чоловік помер у Луганську 17 серпня через поранення, зокрема травми голови, кінцівок та внутрішніх органів, отримані внаслідок детонації вибухонебезпечного предмета.

Того ж дня 40-річна жінка, яка представилася сусідкою загиблого, розповіла спостерігачам, що ввечері 17 серпня, працюючи у своєму саду, вона почула вибух і побачила дим, що підіймався із заднього двору будинку чоловіка, після чого вона викликала швидку медичну допомогу.

19 серпня 48-річна жінка повідомила команді Місії про те, що ввечері 17 серпня дорогою додому по вулиці Вільній у Золотому-4 (Родіні) вона почула вибух і відчула, що металеві уламки поранили її в шию, спину та ноги. За її словами, сусіди надали їй першу допомогу і викликали швидку, яка доставила її до лікарні в н. п. Лисичанськ (підконтрольний урядові, 75 км на північний захід від Луганська).

18 серпня сусідка (жінка, вік невідомий) 48-річної жінки сказала спостерігачам, що 17 серпня вона чула вибух, який стався посеред вулиці Вільної, і бачила осколки від вибуху, які поранили 48-річну жінку та пошкодили 2 будинки на цій вулиці.

Того ж дня медичний персонал лікарні в Лисичанську телефоном повідомив Місії про те, що 17 серпня із Золото-4 (Родіни) була госпіталізована 48-річна жінка з численними осколковими пораненнями тіла.

Увечері 17 серпня камера СММ у Золотому зафіксувала в цьому районі 26 порушень режиму припинення вогню, включно з 8 вибухами невизначеного походження (див. [Щоденний звіт СММ від 19 серпня 2021 року](#)).

### Ділянки розведення в районах Станиці Луганської, Золото-4 й Петрівського<sup>5</sup>

На ділянці розведення в районі н. п. Станиця Луганська (підконтрольний урядові, 16 км на північний схід від Луганська) спостерігачі бачили 3 членів збройних формувань (з нарукавними пов'язками з написом «СЦКК») південніше відремонтованого прольоту мосту біля Станиці Луганської (15 км на північний схід від Луганська).

Уночі з 19 на 20 серпня, перебуваючи на північній околиці н. п. Попасна (підконтрольний урядові, 69 км на захід від Луганська), команда Місії чула 48 вибухів невизначеного походження, 29 черг і пострілів із великокаліберного кулемета та озброєння невстановленого типу. Удень 20 серпня, здійснюючи моніторинг на південному краї ділянки розведення, спостерігачі чули 3 черги орієнтовно за 1–2 км на південний захід. За оцінкою, усі ці порушення режиму припинення вогню сталися поза ділянкою розведення в районі Золото-4, але в межах 5 км від її краю.

19 серпня на північному краї ділянки члени патруля Місії бачили 1 бойову броньовану машину (типу БТР), що стояла на західному боці автошляху Т1316.

20 серпня приблизно за 35 м на північ від північного краю ділянки розведення спостерігачі бачили 4 військовослужбовців Збройних сил України, які за допомогою 1 крана та 1 вантажівки прибирали бетонні загородження зі східного боку автошляху Т1316 і склали їх у місці орієнтовно за 100 м далі на північний схід, на північному боці дороги, що веде на північний схід до н. п. Золоте-4 (Родіна; підконтрольний урядові, 62 км на захід від Луганська).

20 серпня, перебуваючи біля блокпоста збройних формувань південніше ділянки розведення, спостерігачі бачили 5 членів збройних формувань (з нарукавними пов'язками з написом «СЦКК»).

Уночі з 19 на 20 серпня камера СММ за 2 км на схід від н. п. Богданівка (підконтрольний урядові, 41 км на південний захід від Донецька) зафіксувала освітлювальну ракету і 7 невизначених боєприпасів, що пролетіли орієнтовно за 2–3 км на східно-південний схід (за оцінкою, все в межах ділянки розведення в районі н. п. Петрівське (непідконтрольний урядові, 41 км на південь від Донецька)).

20 серпня, перебуваючи приблизно за 2 км на північ від Петрівського, команда Місії чула 1 вибух невизначеного походження орієнтовно за 2–3 км на північний захід (за оцінкою, поза ділянкою розведення, однак у межах 5 км від її краю).

### Відведення озброєння

<sup>5</sup> Розведення передбачено Рамковим рішенням Тристоронньої контактної групи про розведення сил і засобів від 21 вересня 2016 року.

СММ продовжувала здійснювати моніторинг відведення озброєння, передбаченого Меморандумом, а також Комплексом заходів і Доповненням до нього.

Спостерігачі зафіксували 7 танків і 3 міномети, розміщені з порушенням ліній відведення на полігоні в непідконтрольному урядові районі Донецької області, у зоні, де згідно з пунктом 5 Меморандуму від 19 вересня 2014 року розміщення важкого озброєння та військової техніки заборонено.

За лініями відведення, але за межами виділених місць зберігання озброєння в непідконтрольних урядові районах спостерігачі бачили 5 мінометів в Донецькій області (на вищезазначеному полігоні), у зоні, де згідно з пунктом 5 Меморандуму від 19 вересня 2014 року розміщення важкого озброєння та військової техніки заборонено, а також 1 танк у Луганській області (детальніше див. таблиці нижче).

### **Ознаки військової присутності та присутності військового типу в зоні безпеки**

У підконтрольному урядові районі Луганської області члени патруля Місії бачили 1 бойову броньовану машину (детальніше див. таблицю нижче).

### **Зусилля СММ зі сприяння функціонуванню та ремонту життєво важливих об'єктів цивільної інфраструктури**

СММ і далі сприяла забезпеченню функціонування Донецької фільтрувальної станції (15 км на північ від Донецька). Здійснюючи спостереження у двох місцях у н. п. Ясинувата (непідконтрольний урядові, 16 км на північний схід від Донецька), спостерігачі чули 4 постріли (3 з великокаліберного кулемета й 1 зі стрілецької зброї), за оцінкою, у радіусі 5 км від станції.

Місія також спостерігала за дотриманням локального режиму припинення вогню для уможливлення ремонту водогонів поблизу Ясинуватої і н. п. Зайцеве (50 км на північний схід від Донецька), ліній електропередачі неподалік від Зайцевого, шламонакопичувача фенольного заводу біля н. п. Неліпівка (підконтрольний урядові, 40 км на північ від Донецька), а також залізничного полотна поруч з н. п. Ясне (непідконтрольний урядові, 30 км на південний захід від Донецька).

### **Ситуація на КПВВ і відповідних блокпостах**

У Донецькій області спостерігачі бачили, що контрольний пункт в'їзду-виїзду (КПВВ) неподалік від н. п. Новотроїцьке (підконтрольний урядові, 36 км на південний захід від Донецька) та відповідний блокпост збройних формувань біля н. п. Оленівка (непідконтрольний урядові, 23 км на південний захід від Донецька) були відкритими, а люди стояли в чергах на прохід/проїзд в обох напрямках.

У Луганській області спостерігачі відмітили, що КПВВ у Станиці Луганській та відповідний блокпост збройних формувань були відкритими, і зафіксували велику кількість людей у чергах в обох напрямках. На парковці КПВВ у Станиці Луганській команда СММ бачила бульдозер, паровий каток, екскаватор, самоскид, машину з конвеєрною стрічкою для вкладання асфальту та близько 7 працівників, які, за оцінкою, виконували підготовчі роботи для оновлення покриття паркувального майданчика.

СММ зауважила, що КПВВ біля Золотого та в н. п. Щастя (підконтрольний урядові, 20 км на північ від Луганська) були відкритими, однак відповідні блокпости збройних формувань південніше ділянки розведення в районі Золотого та за 3 км на південний схід від мосту в Щасті були закритими.

19 серпня приблизно за 200 м на південь від КПВВ поблизу Золотого команда Місії виявила 1 кран, 1 військову вантажівку загального призначення та 1 мікроавтобус, а також бачила машиніста підйомного крана та 5 військовослужбовців Збройних сил України, які перекладали залізобетонні блоки, за оцінкою, для будівництва укриття квадратної форми з дерев'яними перегородками у верхній частині.

### **Моніторинг зібрання в Києві, на якому вимагали звільнити осіб, котрі, за повідомленнями, утримуються в невідконтрольних урядові районах**

20 серпня у Києві перед Посольством Франції на вул. Рейтарській, 39, команда Місії бачила 6 людей (3 жінок та 3 чоловіків, 40–49 та 60–69 років), які тримали в руках плакати з вимогою звільнити осіб, яких, за повідомленнями, утримують у невідконтрольних урядові районах. Спостерігачі зафіксували спокійну ситуацію і зауважили відсутність правоохоронців на місці проведення заходу.

СММ продовжувала стежити за ситуацією в Херсоні, Одесі, Львові, Івано-Франківську, Харкові, Дніпрі і Чернівцях.

### **\*Обмеження свободи пересування та інші перешкоди у виконанні мандата СММ**

*Робота з моніторингу та свобода пересування СММ обмежені загрозами у сфері безпеки, зокрема ризики, пов'язані з наявністю мін і невибухлих боєприпасів, а також іншими перешкодами, які щодня змінюються. Мандат СММ передбачає вільний і безпечний доступ по всій Україні. Усі підписанти Мінських угод погодилися з необхідністю вільного та безпечного доступу, а також із тим, що обмеження свободи пересування СММ є порушенням і що на такі порушення необхідно швидко реагувати. Вони також дійшли згоди, що Спільний центр із контролю та координації (СЦКК) повинен сприяти такому реагуванню та здійснювати загальну координацію робіт з розмінування. Однак, збройні формування в окремих районах Донецької та Луганської областей часто відмовляють СММ у доступі до районів, прилеглих до невідконтрольних урядові ділянок кордону України (наприклад, див. [Щоденний звіт СММ від 13 серпня 2021 року](#)). Діяльність СММ у Донецькій та Луганській областях, як і раніше, залишалася обмеженою після того, як [23 квітня 2017 року поблизу Пришиба стався інцидент, який призвів до загибелі людини](#). Унаслідок цього спроможність Місії вести спостереження залишалася обмеженою.*

*Регулярні обмеження на ділянках розведення сил і засобів і через міни/невибухлі боєприпаси:*

- Не здійснивши суцільного розмінування, вилучення невибухлих боєприпасів та усунення інших перешкод, сторони і далі відмовляли СММ у необмеженому доступі, а також у можливості пересуватися окремими дорогами, які раніше були визначені як важливі для здійснення Місією ефективного моніторингу та для пересування цивільних осіб.

#### Інші перешкоди<sup>6</sup>:

- Під час одного польоту над районами біля н. п. Маріуполь (підконтрольний урядові, 102 км на південь від Донецька) БПЛА СММ середнього радіуса дії зазнавав впливу перешкод сигналу GPS (за оцінкою, унаслідок імовірного глушіння).
- Під час одного польоту над районами поблизу н. п. Щастя (підконтрольний урядові, 20 км на північ від Луганська) БПЛА СММ малого радіуса дії зазнавав впливу перешкод сигналу GPS (за оцінкою, унаслідок імовірного глушіння).

<sup>6</sup> У випадках глушіння та ймовірного глушіння, згаданих у цьому розділі, перешкоди сигналу могли створювати з будь-якого місця в радіусі десятків кілометрів від місцеположень БПЛА.

## Таблиця озброєння

### Озброєння, розміщене з порушенням ліній відведення

Дата	К-ть одиниць озброєння	Вид озброєння	Місце	Джерело спостереження
<b>непідконтрольні урядові райони</b>				
18.08.2021	7	танк (Т-72)	на полігоні біля н. п. Бойківське (кол. Тельманове, 67 км на південний схід від Донецька), у зоні, де згідно з пунктом 5 Меморандуму від 19 вересня 2014 року розміщення важкого озброєння та військової техніки заборонено	міні-БПЛА
	3	міномет (2Б11 «Сани», 120 мм)		

### Озброєння, розміщене за лініями відведення, але за межами виділених місць зберігання озброєння

Дата	К-ть одиниць озброєння	Вид озброєння	Місце	Джерело спостереження
<b>непідконтрольні урядові райони</b>				
18.08.2021	5	міномет (2Б11 «Сани», 120 мм)	на полігоні біля н. п. Бойківське (кол. Тельманове, 67 км на південний схід від Донецька), у зоні, де згідно з пунктом 5 Меморандуму від 19 вересня 2014 року розміщення важкого озброєння та військової техніки заборонено	міні-БПЛА
20.08.2021	1	танк (Т-72)	поблизу н. п. Юр'ївка (27 км на захід від Луганська)	патруль

### **Таблиця ознак військової присутності та присутності військового типу в зоні безпеки<sup>7</sup>**

Дата	К-ть	Тип	Місце	Джерело спостереження
<b>підконтрольні урядові райони</b>				
19.08.2021	1	бойова броньована машина (типу БТР)	на північному краї ділянки розведення в районі н. п. Золоте (69 км на захід від Луганська)	патруль

<sup>7</sup> Згадана в цьому розділі техніка не підпадає під дію Мінських угод щодо відведення озброєння.

Таблиця порушень режиму припинення вогню станом на 20 серпня 2021 року<sup>8</sup>

Місце розміщення СММ	Місце події	Спосіб	К-ть	Спостереження	Опис	Озброєння	Дата, час
камера СММ приблизно за 2 км на Сх від н. п. Богданівка (підконтрольний уряду, 41 км на ПдЗх від Донецька)	2–3 км на СхПдСх	зафіксувала	1	освітлювальна ракета	за оцінкою, на ділянці розведення в районі Петрівського	Н/Д	19.08, 22:55
	2–3 км на СхПдСх	зафіксувала	4	Н/Д боєприпас	ЗхПдЗх–СхПнСх (за оцінкою, на ділянці розведення в районі Петрівського)	Н/Д	20.08, 00:15
	2–3 км на СхПдСх	зафіксувала	3	Н/Д боєприпас	ЗхПдЗх–СхПнСх (за оцінкою, на ділянці розведення в районі Петрівського)	Н/Д	20.08, 00:23
камера СММ за 1,5 км на ПнСх від н. п. Гнутове (підконтрольний уряду, 90 км на Пд від Донецька)	3–4 км на ПдСх	зафіксувала	8	Н/Д боєприпас	Пн–Пд	Н/Д	20.08, 00:26
камера СММ на шахті «Октябрській» (непідконтрольна уряду, 9 км на ПнЗх від центру Донецька)	2–4 км на Зх	зафіксувала	16	Н/Д боєприпас	ПдСх–ПнЗх	Н/Д	19.08, 22:24
	4–6 км на ЗхПдЗх	зафіксувала	2	Н/Д боєприпас	ПдСх–ПнЗх	Н/Д	19.08, 23:29
камера СММ за 1 км на ПдЗх від н. п. Широкине (підконтрольний уряду, 100 км на Пд від Донецька)	3–5 км на Пн	зафіксувала	1	Н/Д боєприпас	ЗхПдЗх–СхПнСх	Н/Д	19.08, 23:21
	3–5 км на Пн	зафіксувала	5	Н/Д боєприпас	ЗхПдЗх–СхПнСх	Н/Д	19.08, 23:22
	2–4 км на Пн	зафіксувала	4	Н/Д боєприпас	ЗхПдЗх–СхПнСх	Н/Д	19.08, 23:23
	2–4 км на Пн	зафіксувала	1	спалах дульного полум'я		Н/Д	19.08, 23:55
	3–5 км на Пн	зафіксувала	1	Н/Д боєприпас	Пд–Пн (після попередньої події)	Н/Д	19.08, 23:55
	4–6 км на Пн	зафіксувала	2	вибух	невизначеного походження	Н/Д	20.08, 00:56
	4–6 км на Пн	зафіксувала	1	вибух	невизначеного походження	Н/Д	20.08, 01:03
	4–6 км на Пн	зафіксувала	1	Н/Д боєприпас	ЗхПдЗх–СхПнСх	Н/Д	20.08, 01:03
4–6 км на Пн	зафіксувала	1	вибух	розрив (після попередньої події)	Н/Д	20.08, 01:03	
н. п. Майорськ (підконтрольний уряду, 45 км на ПнСх від Донецька)	5–6 км на ПдПдЗх	чули	1	вибух	невизначеного походження	Н/Д	20.08, 10:51
приблизно 2 км на Пн від н. п. Петрівське (непідконтрольний уряду, 41 км на Пд від Донецька)	2–3 км на ПнЗх	чули	1	вибух	невизначеного походження (за оцінкою, за межами ділянки розведення)	Н/Д	20.08, 12:08
приблизно 700 м на ЗхПдЗх від залізничного вокзалу в н. п. Ясинувата (непідконтрольний уряду, 16 км на ПнСх від Донецька)	2–3 км на ПдЗх	чули	3	постріл		великокаліберний кулемет	20.08, 13:35
приблизно 1 км на ПнЗх від залізничного вокзалу в н. п. Ясинувата (непідконтрольний уряду, 16 км на ПнСх від Донецька)	2–3 км на ПдЗх	чули	1	постріл		стрілецька зброя	20.08, 14:01
Пн околиця н. п. Попасна (підконтрольний уряду, 69 км на Зх від Луганська)	4–6 км на Сх	чули	8	вибух	невизначеного походження (за оцінкою, за межами ділянки розведення в районі Золотого)	Н/Д	19.08, 19:52–20:05
	5–7 км на СхПдСх	чули	23	вибух	невизначеного походження (за оцінкою, за межами ділянки розведення в районі Золотого)	Н/Д	19.08, 22:05–22:55
	3–5 км на СхПдСх	чули	11	постріл	за оцінкою, за межами ділянки розведення в районі Золотого	Н/Д	19.08, 22:20–22:55
	3–5 км на СхПдСх	чули	4	черга	за оцінкою, за межами ділянки розведення в районі Золотого	великокаліберний кулемет	19.08, 22:20–22:55
	7–10 км на ПдСх	чули	8	вибух	розрив	міномет (невстановленого типу)	19.08, 22:30–22:55
	5–6 км на ПдСх	чули	4	черга		великокаліберний кулемет	19.08, 22:45–22:55
	5–6 км на ПдСх	чули	4	вибух	розрив	АГС	19.08, 22:50–22:55

<sup>8</sup> У таблиці вказані лише порушення режиму припинення вогню, які були зафіксовані безпосередньо патрулями Місії чи камерами СММ, а також ті випадки, які Місія оцінює як навчання з бойовою стрільбою, контрольовані підриви, тощо. Зазначені деталі, а саме: відстань, напрямок, тип зброї тощо, базуються на оцінках, зроблених спостерігачами на місцях і спеціалістами з технічного моніторингу, і необов'язково завжди є точними. Напис «невідомо» (Н/Д) означає, що СММ не змогла підтвердити таку інформацію у зв'язку з відстанню, погодними умовами, технічними обмеженнями та/або з інших причин. Одні і ті ж самі, за оцінкою СММ, порушення режиму припинення вогню, зафіксовані паралельно декількома патрулями/камерами, відображаються у таблиці лише один раз.



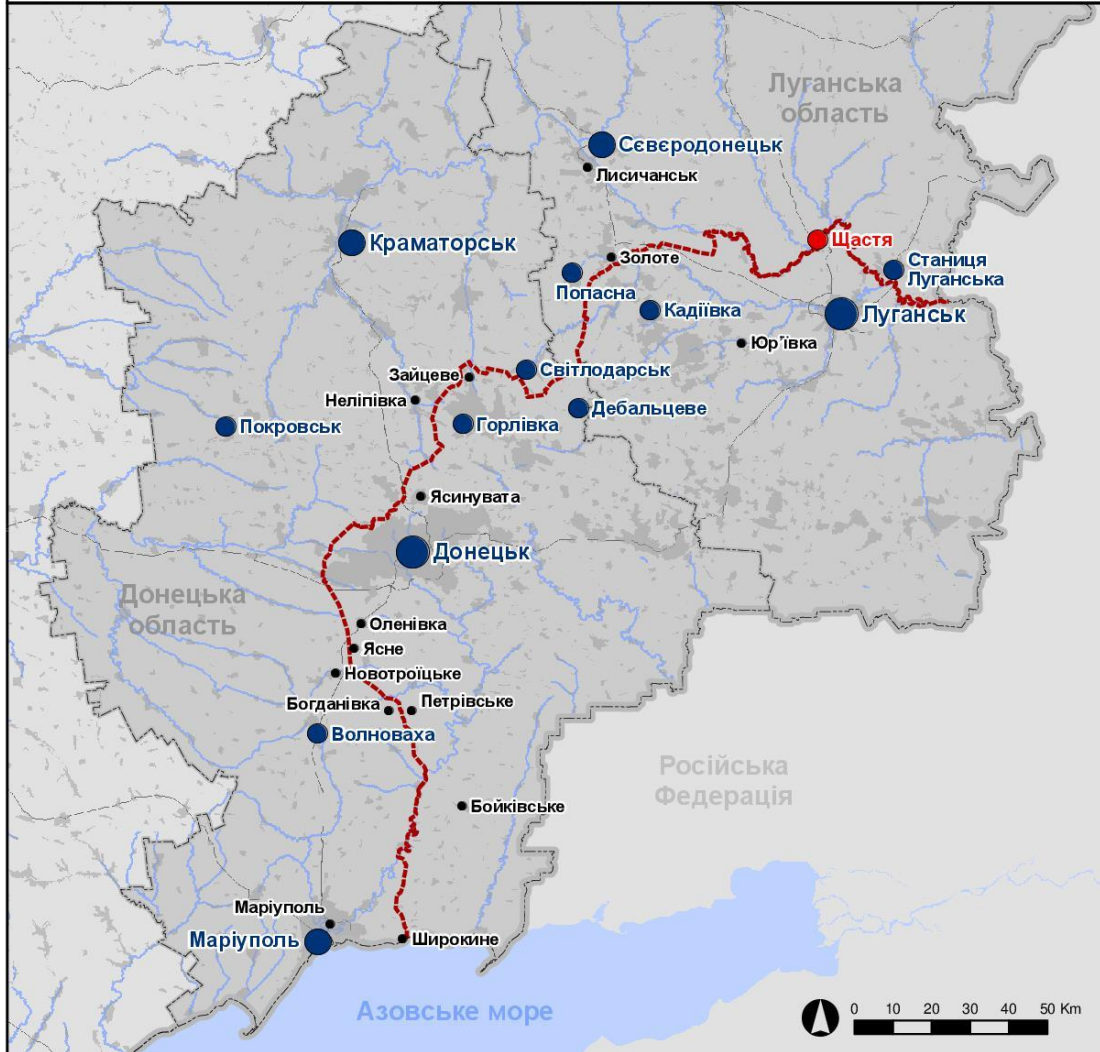
Місце розміщення СММ	Місце події	Спосіб	К-ть	Спостереження	Опис	Озброєння	Дата, час
	7–10 км на СхПдСх	чули	7	вибух	невизначеного походження (за оцінкою, за межами ділянки розведення в районі Золотого)	міномет (невстановленого типу)	19.08, 23:01–23:36
	7–10 км на СхПдСх	чули	3	черга	за оцінкою, за межами ділянки розведення в районі Золотого	великокаліберний кулемет	19.08, 23:10
	7–10 км на СхПдСх	чули	3	вибух	невизначеного походження (за оцінкою, за межами ділянки розведення в районі Золотого)	Н/Д	19.08, 23:13
	7–10 км на СхПдСх	чули	7	постріл	за оцінкою, за межами ділянки розведення в районі Золотого	Н/Д	20.08, 00:59–01:21
	7–10 км на СхПдСх	чули	1	вибух	невизначеного походження (за оцінкою, за межами ділянки розведення в районі Золотого)	Н/Д	20.08, 01:03
	6–8 км на Сх	чули	6	вибух	невизначеного походження (за оцінкою, за межами ділянки розведення в районі Золотого)	Н/Д	20.08, 05:03–05:07
Приблизно 3 км на Пн від н. п. Первомайськ (непідконтрольний уряду, 58 км на Зх від Луганська)	1–2 км на ПдЗх	чули	3	черга	за оцінкою, за межами ділянки розведення в районі Золотого	Н/Д	20.08, 13:08

## Мапа Донецької та Луганської областей<sup>9</sup>



Організація з безпеки та співробітництва в Європі  
Спеціальна моніторингова місія в Україні

### Населені пункти, згадані у звіті від 21 серпня 2021 року



- моніторингова команда / патрульний центр
- патрульний центр
- передова патрульна база
- місце, звідки співробітники СММ були тимчасово передислоковані
- згаданий у звіті населений пункт
- лінія зіткнення (орієнт.)

Джерело: адміністративні кордони – УКП ООН; дороги, ріки – проєкт OpenStreetMap; море – VLIZ (2005). Акварторії МГО, інше – ОБСЄ.

Система координат: WGS 1984 UTM Zone 37N

Ця мапа надається винятково для наочності. Відсутність помилок у мапі не гарантується, а її зміст не означає, що СММ ОБСЄ затверджує або ухвалює офіційний статус мапи.

© ОБСЄ 2019 Не дозволяється використовувати, копіювати, відтворювати, передавати, транслювати, продавати, ліцензувати або застосовувати без попереднього дозволу з боку ОБСЄ у письмовому вигляді.

Створено: 21/08/2021

<sup>9</sup> За рішенням Постійної ради №1117 від 21 березня 2014 року, СММ базується в десяти містах по всій Україні (Херсон, Одеса, Львів, Івано-Франківськ, Харків, Донецьк, Дніпро, Чернівці, Луганськ і Київ). Ця мапа східної України призначена для ілюстративних цілей. На ній вказані населені пункти, згадані у звіті, а також ті, де є офіси СММ (моніторингові команди, патрульні центри та передові патрульні бази) в Донецькій і Луганській областях. (Червоним кольором виділено передову патрульну базу, з якої співробітники СММ були тимчасово передислоковані згідно з рекомендаціями експертів з безпеки з деяких держав-учасниць ОБСЄ та з урахуванням вимог СММ щодо безпеки. СММ використовує ці приміщення у світлу пору доби, а також патрулює в цьому населеному пункті вдень).