

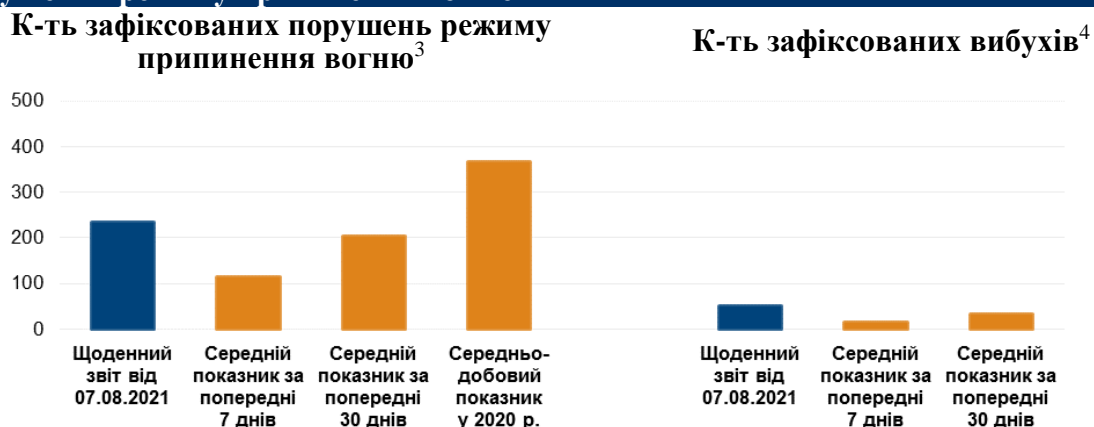
# Щоденний звіт № 183/2021

від 7 серпня 2021 року<sup>1</sup>

## Короткий виклад

- У Донецькій області СММ зареєструвала 96 порушень режиму припинення вогню, зокрема 4 вибухи. За попередній звітний період зафіксовано 57 порушень.
- У Луганській області Місія зареєструвала 138 порушень режиму припинення вогню, зокрема 47 вибухів. За попередній звітний період зафіксовано 10 порушень.
- Спостерігачі уточнювали повідомлення про чоловіка, який отримав поранення через спрацювання вибухонебезпечного предмета в Донецьку.
- СММ продовжила здійснювати моніторинг на ділянках розведення сил і засобів у районах Станиці Луганської, Золотого та Петрівського. Місія зареєструвала порушення режиму припинення вогню на ділянці розведення в районі Петрівського та біля ділянки розведення в районі Золотого.
- СММ сприяла встановленню локального режиму припинення вогню та здійснювала моніторинг його дотримання для забезпечення роботи та ремонту життєво важливих об'єктів цивільної інфраструктури.
- Місія продовжувала спостерігати за ситуацією з цивільним населенням, зокрема на 4 КПВВ, а також на відповідних блокпостах збройних формувань у Донецькій і Луганській областях.
- СММ відвідала 3 неконтрольовані урядом пункти пропуску на кордоні та здійснювала моніторинг у районах біля кордону з Російською Федерацією в Донецькій області.
- Спостерігачі здійснювали моніторинг зібрання в Києві.
- Свободу пересування Місії і далі обмежували, зокрема на 5 блокпостах збройних формувань у Донецькій області. БПЛА СММ знову зазнавали впливу перешкод сигналу GPS\*.

## Порушення режиму припинення вогню<sup>2</sup>



<sup>1</sup> На основі інформації, що надійшла від моніторингових команд станом на 19:30 6 серпня 2021 року (за східноєвропейським літнім часом).

<sup>2</sup> Детальнішу інформацію про всі випадки порушення режиму припинення вогню, а також мапи Донецької та Луганської областей, де відмічені всі згадані у звіті місця, представлено в додатку.

<sup>3</sup> У тому числі вибухи.

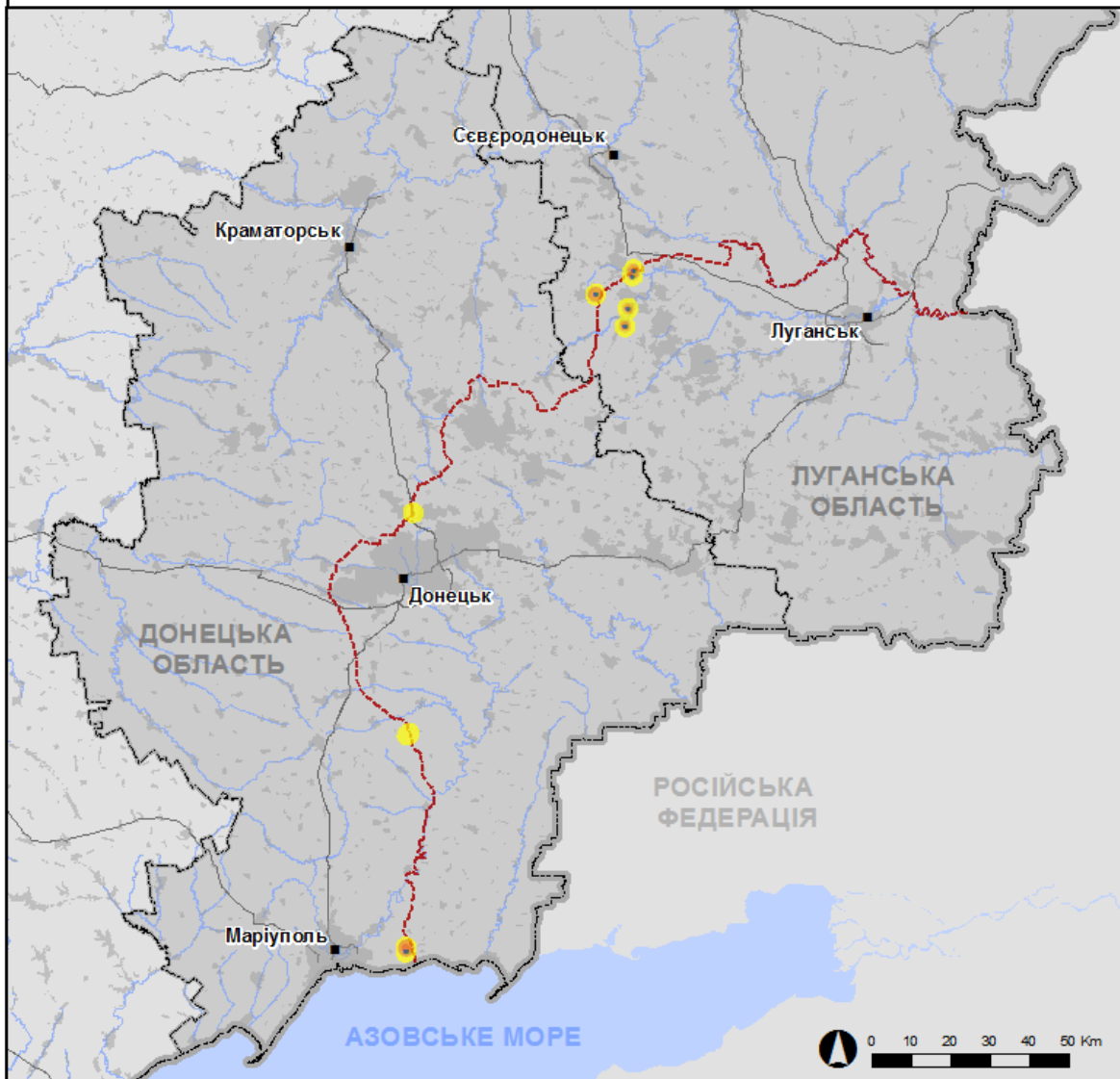
<sup>4</sup> У тому числі внаслідок вогню з озброєння невстановленого типу.

## Мапа із зафіксованими порушеннями режиму припинення вогню



Організація з безпеки та співробітництва в Європі  
Спеціальна моніторингова місія в Україні

### Зафіксовані СММ порушення режиму припинення вогню 6 серпня 2021 р.



#### Концентрація порушень режиму припинення вогню

Висока



Низька



Вибух



Населений пункт



Лінія зіткнення (орієнт.)

Джерела: адміністративні кордони — УКІП ООН; дороги, річки — проект OpenStreetMap; море — VLIZ (2005). Акваторії МГО, інше — ОБСЄ.

Система координат: WGS 1984 UTM Zone 37N

Ця мапа надається винятково для неочності. Відсутність помилок у мапі не гарантується, а її зміст не означає, що СММ ОБСЄ затверджує або ухвалює офіційний статус мапи.

© СММ ОБСЄ 2019 Не дозволяється використовувати, копіювати, відтворювати, передавати, транслювати, продавати, ліцензувати або застосовувати без попереднього дозволу з боку ОБСЄ у письмовому вигляді.  
Створено: 07/08/2021

У Донецькій області СММ зареєструвала 96 порушень режиму припинення вогню, зокрема 4 вибухи невизначеного походження. Більшість порушень сталися в районах на північ від н. п. Широкине (підконтрольний урядові, 100 км на південь від Донецька). За [попередній звітний період](#) зафіксовано 57 порушень режиму припинення вогню.

У Луганськ області Місія зареєструвала 138 порушень режиму припинення вогню, зокрема 47 вибухів (1 розрив та 46 вибухів невизначеного походження). Більшість порушень сталися в північно-східному та східному напрямку від ділянки розведення в районі н. п. Золоте (підконтрольний урядові, 60 км на захід від Луганська) (див. нижче), а також у південно-східному напрямку від н. п. Попасна (підконтрольний урядові, 69 км на захід від Луганська). За [попередній звітний період](#) зафіксовано 10 порушень режиму припинення вогню, більшість яких сталися поблизу ділянки розведення в районі Золотого.

Після засідання Тристоронньої контактної групи 22 липня 2020 року, на якому була досягнута домовленість про додаткові заходи з посилення режиму припинення вогню, починаючи з 00:01 27 липня 2020 року і до кінця звітної періоду СММ зафіксувала щонайменше 48 298 порушень режиму припинення вогню в Донецькій і Луганській областях (зокрема 13 841 вибух, 9 237 невизначених боєприпасів у польоті, 265 спалахів дульного полум'я, 187 освітлювальних ракет, а також принаймні 24 768 черг і пострілів).

### **Поранення чоловіка в результаті спрацювання вибухонебезпечного предмета в Донецьку**

Спостерігачі уточнювали повідомлення про чоловіка, який 17 липня отримав поранення в Будьоннівському районі н. п. Донецьк (непідконтрольний урядові).

5 серпні чоловік (30–39 років) розповів спостерігачам телефоном, що 17 липня, коли він перебував біля входу до будинку на вул. Андрія Малишка, 32а, вибухнув предмет, внаслідок чого він дістав кілька поранень різних частин тіла.

18 липня медпрацівники лікарні в Донецьку повідомили СММ телефоном, що 17 липня до лікарні доправили чоловіка (з трьома іншими особами) з мінно-вибуховими травмами в нижній частині тіла.

Того ж дня жінка 30–39 років розповіла команді Місії, що, перебуваючи біля входу до згаданого будинку, вона бачила, як один із її сусідів (чоловік невстановленого віку) кинув зелений предмет та почула вибух, після чого поранення отримали вона та трое інших людей (у тому числі згаданий чоловік 30–39 років) (СММ уточнює обставини поранення ще однієї особи внаслідок спрацювання цього вибухонебезпечного предмета; (для ознайомлення з інформацією про двох інших поранених див. [Щоденний звіт СММ від 30 липня 2021 року](#)).

### **Ділянки розведення в районах Станиці Луганської, Золотого й Петрівського<sup>5</sup>**

Перебуваючи в межах ділянки розведення в районі н. п. Станиця Луганська (підконтрольний урядові, 16 км на північний схід від Луганська), спостерігачі бачили

<sup>5</sup> Розведення передбачено Рамковим рішенням Тристоронньої контактної групи про розведення сил і засобів від 21 вересня 2016 року.

3 членів збройних формувань (з нарукавними пов'язками з написом «СЦКК») південніше відремонтованого прольоту мосту біля цього населеного пункту (15 км на північний схід від Луганська).

Ввечері 5 серпня камера СММ у Золотому зафіксувала 3 вибухи (1 розрив та 2 вибухи невизначеного походження), 22 невизначені боєприпаси, 1 спалах дульного полум'я та 13 черг з озброєння невстановленого типу — усе, за оцінкою, від 3 до 5 км на схід і східно-південний схід. Місія оцінила, що усі ці порушення режиму припинення вогню сталися поза ділянкою розведення в районі Золотого, але в межах 5 км від її краю.

5 серпня на цій ділянці розведення, приблизно за 1,5 км на південний схід від її північно-західного кута, безпілотний літальний апарат (БПЛА) СММ малого радіуса дії виявив вирву, яка, за оцінкою, утворилася нещодавно, ймовірно, від розриву 120-мм мінометної міни.

Того ж дня на дорозі Т1316 спостерігачі чули, як за металевим огороженням на території блокпоста Збройних сил України стукали молотком та щось пиляли бензопилою. 6 серпня члени патруля СММ бачили, як працівник на тракторі розчищав рослинність на цій дорозі. Два офіцери Збройних сил України при Спільному центрі з контролю та координації (СЦКК) повідомили спостерігачам про те, що там проводиться поточний ремонт.

Патрулюючи неподалік блокпоста збройних формувань південніше цієї ділянки розведення, команда СММ бачила 4 членів збройних формувань (з нарукавними пов'язками з написом «СЦКК»).

У ніч із 5 на 6 серпня камера СММ, встановлена за 2 км на схід від н. п. Богданівка (підконтрольний урядові, 41 км на південний захід від Донецька), зафіксувала 4 невизначені боєприпаси, що пролетіли орієнтовно за 1–3 км на східно-південний схід і південний схід (за оцінкою, у межах ділянки розведення в районі н. п. Петрівське (непідконтрольний урядові, 41 км на південь від Донецька)).

6 серпня, здійснюючи моніторинг поблизу ділянки розведення в районі Петрівського, спостерігачі констатували там спокійну ситуацію.

### **Відведення озброєння**

СММ продовжувала здійснювати моніторинг відведення озброєння, передбаченого Меморандумом, а також Комплексом заходів і Доповненням до нього.

За лініями відведення, але за межами виділених місць зберігання озброєння Місія зафіксувала 3 зенітні ракетні комплекси на території 2 об'єктів у підконтрольних урядові районах Донецької області (детальніше див. таблицю нижче).

### **Ознаки військової присутності та присутності військового типу в зоні безпеки**

СММ зафіксувала 2 бойові броньовані машини в підконтрольних урядові районах Донецької області, зокрема на території об'єкту, а також, ймовірно, ще 1 бойову броньовану машину в непідконтрольному урядові районі Луганської області (детальніше див. таблицю нижче).

## **Зусилля СММ зі сприяння забезпеченню роботи життєво важливих об'єктів цивільної інфраструктури**

Місія продовжувала сприяти забезпеченню функціонування Донецької фільтрувальної станції (15 км на північ від Донецька).

СММ також здійснювала моніторинг дотримання локального режиму припинення вогню для забезпечення можливості ремонту ліній електропередачі поблизу н. п. Оленівка (непідконтрольний урядові, 23 км на південний захід від Донецька) та н. п. Тарамчук (підконтрольний урядові, 29 км на південний захід від Донецька).

## **Ситуація на КПВВ і відповідних блокпостах**

У Донецької області команда СММ констатувала, що контрольний пункт в'їзду-виїзду (КПВВ) біля н. п. Новотроїцьке (підконтрольний урядові, 36 км на південний захід від Донецька) і відповідний блокпост збройних формувань поблизу Оленівки були відкритим, і зафіксувала пасажиро-транспортний потік в обох напрямках.

Перебуваючи на блокпості збройних формувань неподалік Оленівки, спостерігачі бачили 4 вантажівки з причепами та автомобіль із логотипами міжнародної гуманітарної організації. За їхніми спостереженнями, ця колона перетнула лінію зіткнення у напрямку непідконтрольних урядові районів та згодом повернулася назад, а окремо від цієї колони до підконтрольних урядові районів проїхав мікроавтобус тієї ж міжнародної гуманітарної організації. Спостерігачі також бачили, як 2 транспортні засоби з логотипом іншої міжнародної гуманітарної організації перетнули лінію зіткнення в напрямку непідконтрольних урядові районів.

У Луганській області члени патрулів Місії зауважили, що КПВВ у Станиці Луганській і відповідний блокпост збройних формувань південніше мосту біля цього населеного пункту були відкритими, а пішоходи очікували в чергах на перехід в обох напрямках.

Члени патрулів СММ також відзначили, що КПВВ біля Золотого та в н. п. Щастя (підконтрольний урядові, 20 км на північ від Луганська) були відкритими, однак відповідні блокпости збройних формувань південніше ділянки розведення в районі Золотого та за 3 км на південний схід від мосту в Щасті були закритими.

На території КПВВ біля Золотого команда Місії бачила, як 4 працівники викладали цеглу південніше кабінок для перевірки документів на КПВВ.

## **Прикордонні райони, які не контролюються урядом**

Перебуваючи в пункті пропуску на кордоні<sup>6</sup> поблизу н. п. Улянівське (61 км на південний схід від Донецька) упродовж близько 1 години, спостерігачі зафіксували, що в Україну увійшли 40-річна жінка та 3 чоловіки (двоє 20–29 років, а третій 50-59 років).

Упродовж 60 хвилин спостереження в пункті пропуску на кордоні біля н. п. Успенка (73 км на південний схід від Донецька) команда СММ зауважила, що в Україну в'їхали 6 автомобілів (зокрема 3 з табличками «ДНР») та 2 автобуси (з табличками «ДНР»), на

<sup>6</sup> Відповідно до постанов Кабінету Міністрів України, прийнятих у 2014 році, роботу цих та інших пунктів пропуску на кордоні, що не контролюються урядом, офіційно призупинено.

борту яких перебували пасажери різних статі та віку, а також увійшли 26 осіб (9 жінок і 12 чоловіків різного віку, а також 5 дітей і підлітків). За аналогічний період часу спостерігачі зауважили, що з України виїхали 13 автомобілів (зокрема 4 з табличками «ДНР»), 7 тентованих вантажівок (зокрема 3 з табличками «ДНР»), 2 автобуси (з табличками «ДНР»), на борту яких перебували пасажери різних статі та віку, й 1 мікроавтобус (з пасажирами різних статі та віку на борту), а також вийшли 26 осіб (13 жінок і 7 чоловіків різного віку, а також 6 дітей і підлітків).

Протягом приблизно 45 хвилин моніторингу в пункті пропуску на кордоні поряд із н. п. Маринівка (78 км на схід від Донецька) члени патруля Місії бачили, що в Україну в'їхали 13 автомобілів (зокрема 9 із табличками «ДНР»), 3 автобуси (з табличками «ДНР»), на борту яких перебували пасажери різних статі та віку, й 1 мікроавтобус (з табличками «ДНР»), а також увійшли 11 осіб (5 жінок і 6 чоловіків різного віку). За аналогічний період часу спостерігачі зауважили, що з України виїхали 17 автомобілів (зокрема 12 із табличками «ДНР»), 1 автобус (з табличками «ДНР»), на борту якого перебували пасажери різних статі та віку, й 1 мікроавтобус (з табличками «ДНР»), на борту якого перебували пасажери різних статі та віку, а також вийшли 25 осіб (10 жінок і 15 чоловіків різного віку).

Того ж дня команди Місії також здійснювали моніторинг у районах біля кордону з Російською Федерацією поблизу н. п. Іловайськ (30 км на південний схід від Донецька), н. п. Кутейникове (42 км на південний схід від Донецька) та н. п. Амвросіївка (56 км на південний схід від Донецька), де констатували, що безпекова ситуація там не змінилася.

### **Моніторинг зібрання в Києві**

Спостерігали бачили, що біля будівлі Шевченківського районного суду у м. Києві, розташованої на вул. Дегтярівській, 31а, зібралися близько 500 осіб (переважно чоловіки 20–39 років), деякі з яких тримали прапори та були вдягнені у футболки із символікою «Національного корпусу» та «Азову» та критично висловлювалися щодо судових рішень проти 7 обвинувачуваних «Національного корпусу». Команда СММ також помітила приблизно 300 правоохоронців, деякі з яких охороняли вхід до будівлі суду та судової зали. За спостереженнями, ситуація була спокійною.

СММ продовжувала стежити за ситуацією в Херсоні, Одесі, Львові, Івано-Франківську, Харкові, Дніпрі та Чернівцях.

### **\*Обмеження свободи пересування та інші перешкоди у виконанні мандата СММ**

*Робота з моніторингу та свобода пересування СММ обмежені загрозами у сфері безпеки, зокрема ризики, пов'язані з наявністю мін і невибухлих боєприпасів, а також іншими перешкодами, які щодня змінюються. Мандат СММ передбачає вільний і безпечний доступ по всій Україні. Усі підписанти Мінських угод погодилися з необхідністю вільного та безпечного доступу, а також із тим, що обмеження свободи пересування СММ є порушенням і що на такі порушення необхідно швидко реагувати. Вони також дійшли згоди, що Спільний центр із контролю та координації (СЦКК) повинен сприяти такому реагуванню та здійснювати загальну координацію робіт із розмінування. Однак, збройні формування в окремих районах Донецької та Луганської областей часто відмовляють СММ у доступі до районів, прилеглих до непідконтрольних урядові ділянок кордону України (наприклад, див. [Щоденний звіт СММ від 31 липня 2021 року](#)). Діяльність СММ у Донецькій та Луганській областях, як і раніше,*

залишалася обмеженою після того, як [23 квітня 2017 року поблизу Пришиба стався інцидент, який призвів до загибелі людини](#). Унаслідок цього спроможність Місії вести спостереження залишалася обмеженою.

#### Заборона доступу:

- На блокпості біля н. п. Новоазовськ (непідконтрольний урядові, 102 км на південний схід від Донецька) 3 озброєні члени збройних формувань заборонили патрулю Місії проїзд на південь до цього населеного пункту. Під час перебування на блокпості спостерігачі бачили, що через нього проїжджали цивільні транспортні засоби.
- На блокпості поблизу н. п. Безіменне (непідконтрольний урядові, 100 км на південь від Донецька) 4 озброєні члени збройних формувань не пропустили патруль Місії на захід, заявивши, що в цьому районі тривають «роботи з розмінування».
- На блокпості неподалік н. п. Шевченко (непідконтрольний урядові, 69 км на південь від Донецька) 2 озброєні члени збройних формувань не пропустили патруль Місії на північ із «міркувань безпеки».

*Регулярні обмеження на ділянках розведення сил і засобів і через міні/невибухли боєприпаси:*

- Не здійснивши суцільного розмінування, вилучення невибухлих боєприпасів та усунення інших перешкод, сторони і далі відмовлялися СММ у необмеженому доступі, а також у можливості пересуватися окремими дорогами, які раніше були визначені як важливі для здійснення Місією ефективного моніторингу та для пересування цивільних осіб.

#### Затримка:

- На блокпості поряд із н. п. Оленівка (непідконтрольний урядові, 23 км на південний захід від Донецька) члени збройних формувань дозволили патрулю СММ проїзд у південно-західному напрямку лише після 25 хвилин затримки.
- На блокпості неподалік н. п. Донецьк (непідконтрольний урядові) 2 озброєні члени збройних формувань дозволили патрулю СММ проїзд у північному напрямку лише після 30 хвилин затримки.

#### Інші перешкоди<sup>7</sup>:

- Під час одного польоту біля н. п. Тернове (непідконтрольний урядові, 57 км на схід від Донецька), двох польотів поблизу н. п. Новодвірське (непідконтрольний урядові, 31 км на південний схід від Донецька) та одного польоту поряд із н. п. Голубівське (непідконтрольний урядові, 51 км на захід від Луганська) БПЛА СММ малого радіуса дії зазнавали впливу перешкод сигналу GPS (за оцінкою, унаслідок ймовірного глушіння).
- Пролітаючи біля н. п. Підлісне (підконтрольний урядові, 70 км на північний захід від Луганська), БПЛА СММ середнього радіуса дії зазнавав впливу перешкод сигналу GPS (за оцінкою, унаслідок ймовірного глушіння).

---

<sup>7</sup> У випадках глушіння та ймовірного глушіння, згаданих у цьому розділі, перешкоди сигналу могли створювати з будь-якого місця в радіусі десятків кілометрів від місцеположення БПЛА.

### Таблиця озброєння

Озброєння, розміщене за лініями відведення, але за межами виділених місць зберігання озброєння

Дата	К-ть одиниць озброєння	Вид озброєння	Місце	Джерело спостереження
<b>підконтрольні уряду райони</b>				
04.08.2021	1	зенітний ракетний комплекс (9К33 «Оса»)	на території об'єкту поблизу н. п. Калинове (35 км на північ від Донецька)	БПЛА малого радіуса дії
05.08.2021	2	зенітний ракетний комплекс (9К33 «Оса»)	на території об'єкту поблизу н. п. Касянівка (81 км на південь від Донецька)	БПЛА середнього радіуса дії

### Таблиця ознак військової присутності та присутності військового типу в зоні безпеки<sup>8</sup>

Дата	К-ть	Вид	Місце	Джерело спостереження
<b>підконтрольні уряду райони</b>				
05.08.2021	1	бронетранспортер (БТР-70)	на території об'єкту поблизу н. п. Мирне (63 км на південь від Донецька)	БПЛА середнього радіуса дії
06.08.2021	1	бронетранспортер (БТР-80)	поблизу н. п. Клинове (68 км на північний схід від Донецька)	патруль
<b>непідконтрольні уряду райони</b>				
05.08.2021	1	ймовірно бойова броньована машина (невстановленого типу)	поблизу н. п. Цвітні Піски (11 км на північ від Луганська)	БПЛА малого радіуса дії

<sup>8</sup> Згадана в цьому розділі техніка не підпадає під дію Мінських угод щодо відведення озброєння.



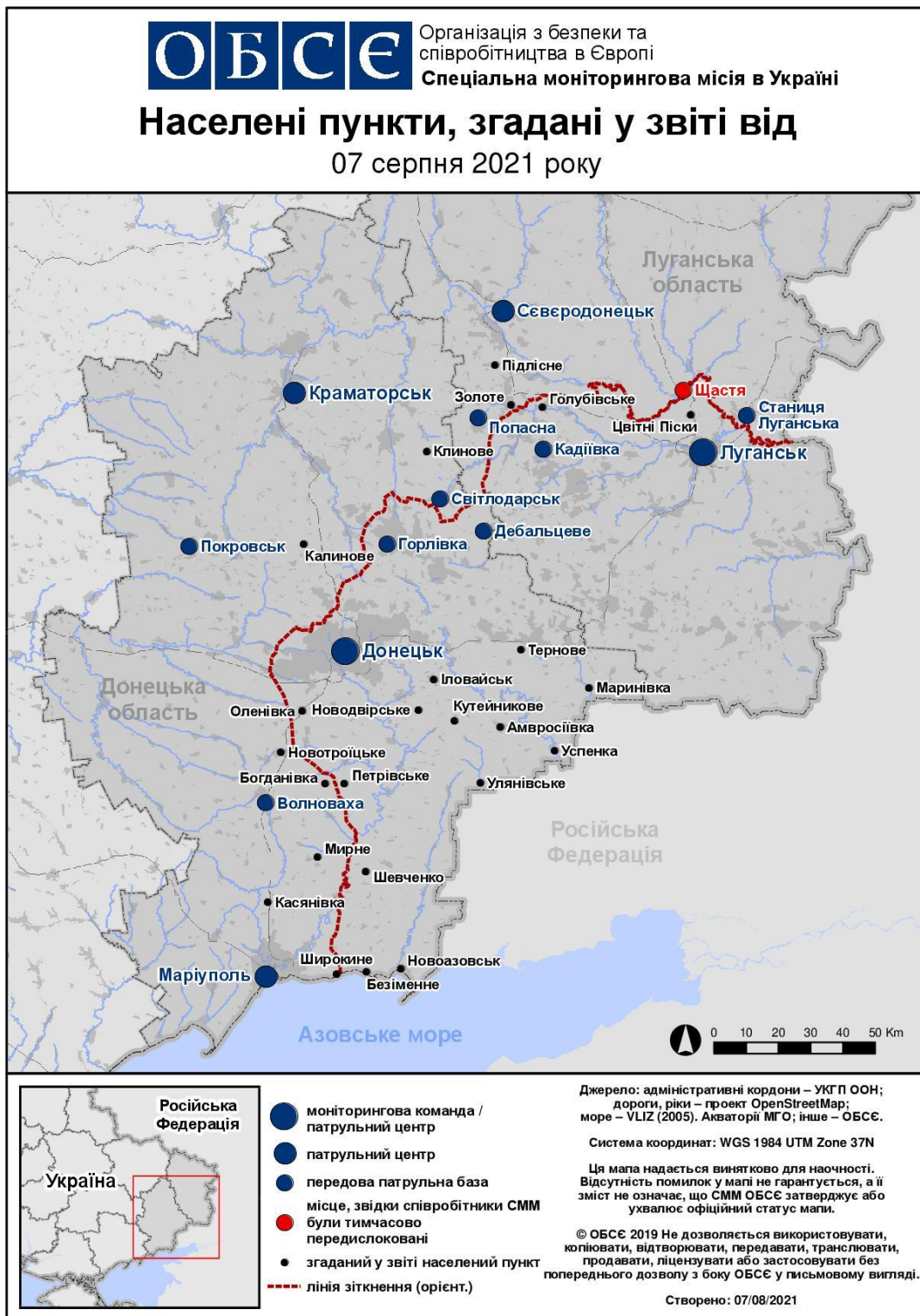
Таблиця порушень режиму припинення вогню станом на 6 серпня 2021 року<sup>9</sup>

Місце розміщення СММ	Місце події	Спосіб	К-ть	Спостереження	Опис	Озброння	Дата, час
камера СММ за 2 км на Сх від н. п. Богданівка (підконтрольний уряду, 41 км на ПдЗх від Донецька)	1–3 км на СхПдСх	зафіксувала	1	Н/Д боєприпас	ПдЗх–ПнСх (за оцінкою, у межах ділянки розведення в районі Петрівського)	Н/Д	05.08, 23:24
	1–3 км на ПдСх	зафіксувала	3	Н/Д боєприпас	ПнПнСх–ПдПдЗх (за оцінкою, у межах ділянки розведення в районі Петрівського)	Н/Д	06.08, 01:30
камера СММ на Донецькій фільтрувальній станції (15 км на Пн від Донецька)	500–800 м на Пд	зафіксувала	1	Н/Д боєприпас	ЗхПдЗх–СхПнСх	Н/Д	05.08, 21:55
	500–800 м на Пд	зафіксувала	1	Н/Д боєприпас	ЗхПдЗх–СхПнСх	Н/Д	05.08, 21:59
	500–800 м на Пд	зафіксувала	1	спалах дульного полум'я		Н/Д	05.08, 22:08
камера СММ за 1 км на ПдЗх від н. п. Широкине (підконтрольний уряду, 100 км на Пд від Донецька)	4–6 км на Пн	зафіксувала	1	спалах дульного полум'я		Н/Д	05.08, 20:50
	4–6 км на Пн	зафіксувала	1	Н/Д боєприпас	СхПдСх–ЗхПнЗх (після попередньої події)	Н/Д	05.08, 20:50
	3–5 км на Пн	зафіксувала	1	освітлювальна ракета	випущена(-ий) угору	Н/Д	05.08, 21:16
	3–5 км на Пн	зафіксувала	1	освітлювальна ракета	випущена(-ий) угору	Н/Д	05.08, 21:17
	3–5 км на Пн	зафіксувала	1	спалах дульного полум'я		Н/Д	05.08, 21:29
	3–5 км на Пн	зафіксувала	1	Н/Д боєприпас	СхПдСх–ЗхПнЗх (після попередньої події)	Н/Д	05.08, 21:29
	3–5 км на Пн	зафіксувала	1	Н/Д боєприпас	СхПдСх–ЗхПнЗх	Н/Д	05.08, 21:31
	3–5 км на Пн	зафіксувала	2	Н/Д боєприпас	СхПдСх–ЗхПнЗх	Н/Д	05.08, 21:41
	3–5 км на Пн	зафіксувала	1	освітлювальна ракета	ПнСх–ПдЗх	Н/Д	05.08, 21:42
	4–6 км на Пн	зафіксувала	1	Н/Д боєприпас	випущений(-а) угору	Н/Д	05.08, 21:58
	3–5 км на Пн	зафіксувала	1	освітлювальна ракета	випущена(-ий) угору	Н/Д	05.08, 22:01
	3–5 км на Пн	зафіксувала	1	вибух	невизначеного походження	Н/Д	05.08, 22:12
	3–5 км на Пн	зафіксувала	1	вибух	невизначеного походження	Н/Д	05.08, 22:14
	4–6 км на Пн	зафіксувала	5	Н/Д боєприпас	СхПдСх–ЗхПнЗх	Н/Д	05.08, 22:17
	3–5 км на Пн	зафіксувала	1	освітлювальна ракета	випущена(-ий) угору	Н/Д	05.08, 22:25
	3–5 км на Пн	зафіксувала	1	спалах дульного полум'я		Н/Д	05.08, 23:09
	3–5 км на Пн	зафіксувала	1	Н/Д боєприпас	Зх–Сх (після попередньої події)	Н/Д	05.08, 23:09
	4–6 км на Пн	зафіксувала	1	Н/Д боєприпас	СхПдСх–ЗхПнЗх	Н/Д	05.08, 23:44
	3–5 км на Пн	зафіксувала	1	вибух	невизначеного походження	Н/Д	05.08, 23:55
	3–5 км на Пн	зафіксувала	1	вибух	невизначеного походження	Н/Д	06.08, 00:27
	4–6 км на Пн	зафіксувала	16	Н/Д боєприпас	Зх–Сх	Н/Д	06.08, 03:19
	4–6 км на Пн	зафіксувала	13	Н/Д боєприпас	Зх–Сх	Н/Д	06.08, 03:20
	4–6 км на Пн	зафіксувала	5	Н/Д боєприпас	Зх–Сх	Н/Д	06.08, 03:22
	4–6 км на Пн	зафіксувала	13	Н/Д боєприпас	Зх–Сх	Н/Д	06.08, 03:23
	4–6 км на Пн	зафіксувала	10	Н/Д боєприпас	Зх–Сх	Н/Д	06.08, 03:25
	4–6 км на Пн	зафіксувала	5	Н/Д боєприпас	Зх–Сх	Н/Д	06.08, 04:00
4–6 км на Пн	зафіксувала	5	Н/Д боєприпас	Зх–Сх	Н/Д	06.08, 04:10	
камера СММ у н. п. Золоте (підконтрольний уряду, 60 км на Зх від Луганська)	3–5 км на Сх	зафіксувала	4	черга	ПнСх–ПдЗх (за оцінкою, за межами ділянки розведення)	Н/Д	05.08, 20:44
	3–5 км на Сх	зафіксувала	1	черга	Пн–Пд (за оцінкою, за межами ділянки розведення)	Н/Д	05.08, 20:45
	3–5 км на Сх	зафіксувала	4	черга	Пн–Пд (за оцінкою, за межами ділянки розведення)	Н/Д	05.08, 20:46
	3–5 км на Сх	зафіксувала	1	черга	ПнСх–ПдЗх (за оцінкою, за межами ділянки розведення)	Н/Д	05.08, 20:47

<sup>9</sup> У таблиці вказані лише порушення режиму припинення вогню, які були зафіксовані безпосередньо патрулями Місії чи камерами СММ, а також ті випадки, які Місія оцінює як навчання з бойовою стрільбою, контрольовані підриви, тощо. Зазначені деталі, а саме: відстань, напрямок, тип зброї тощо, базуються на оцінках, зроблених спостерігачами на місцях і спеціалістами з технічного моніторингу, і не обов'язково завжди є точними. Напис «невідомо» (Н/Д) означає, що СММ не змогла підтвердити таку інформацію у зв'язку з відстанню, погодними умовами, технічними обмеженнями та/або з інших причин. Одні і ті ж самі, за оцінкою СММ, порушення режиму припинення вогню, зафіксовані паралельно декількома патрулями/камерами, відображаються у таблиці лише один раз.

Місце розміщення СММ	Місце події	Спосіб	К-ть	Спостереження	Опис	Озброєння	Дата, час
	3–5 км на Сх	зафіксувала	1	черга	ПнСх–ПдЗх (за оцінкою, за межами ділянки розведення)	Н/Д	05.08, 20:48
	3–5 км на СхПдСх	зафіксувала	2	Н/Д боєприпас	Пн–Пд (за оцінкою, за межами ділянки розведення)	Н/Д	05.08, 20:48
	3–5 км на Сх	зафіксувала	1	черга	ЗхПдЗх–СхПнСх (за оцінкою, за межами ділянки розведення)	Н/Д	05.08, 20:49
	3–5 км на Сх	зафіксувала	1	Н/Д боєприпас	Пд–Пн (за оцінкою, за межами ділянки розведення)	Н/Д	05.08, 20:49
	3–5 км на Сх	зафіксувала	1	Н/Д боєприпас	Пд–Пн (за оцінкою, за межами ділянки розведення)	Н/Д	05.08, 20:49
	3–5 км на Сх	зафіксувала	1	вибух	розрив (після попередньої події; за оцінкою, за межами ділянки розведення)	Н/Д	05.08, 20:49
	3–5 км на Сх	зафіксувала	3	Н/Д боєприпас	ПдЗх–ПнСх (за оцінкою, за межами ділянки розведення)	Н/Д	05.08, 20:52
	3–5 км на СхПдСх	зафіксувала	3	Н/Д боєприпас	випущений(-а) угору (за оцінкою, за межами ділянки розведення)	Н/Д	05.08, 20:57
	3–5 км на СхПдСх	зафіксувала	2	Н/Д боєприпас	ПдЗх–ПнСх (за оцінкою, за межами ділянки розведення)	Н/Д	05.08, 20:58
	3–5 км на СхПдСх	зафіксувала	2	вибух	невизначеного походження (за оцінкою, за межами ділянки розведення)	Н/Д	05.08, 21:00
	3–5 км на Сх	зафіксувала	1	спалах дульного полум'я	за оцінкою, за межами ділянки розведення	Н/Д	05.08, 21:01
	3–5 км на Сх	зафіксувала	2	Н/Д боєприпас	Пн–Пд (за оцінкою, за межами ділянки розведення)	Н/Д	05.08, 21:01
	3–5 км на СхПдСх	зафіксувала	2	Н/Д боєприпас	ПнЗх–ПдСх (за оцінкою, за межами ділянки розведення)	Н/Д	05.08, 21:20
	3–5 км на СхПдСх	зафіксувала	2	Н/Д боєприпас	Пн–Пд (за оцінкою, за межами ділянки розведення)	Н/Д	05.08, 21:51
	3–5 км на Сх	зафіксувала	5	Н/Д боєприпас	ПдЗх–ПнСх (за оцінкою, за межами ділянки розведення)	Н/Д	05.08, 22:22
	3–5 км на Сх	зафіксувала	1	черга	ПдЗх–ПнСх (за оцінкою, за межами ділянки розведення)	Н/Д	05.08, 22:23
Пн околиця н. п. Попасна (підконтрольний урядові, 69 км на захід від Луганська)	3–6 км на ПдСх	чули	2	вибух	невизначеного походження	Н/Д	06.08, 04:00–04:10
	3–6 км на ПдСх	чули	15	постріл		стрілецька зброя	06.08, 04:01–04:29
	3–6 км на ПдСх	чули	25	постріл		стрілецька зброя	06.08, 04:17
	3–6 км на ПдСх	чули	5	черга		великокаліберний кулемет	06.08, 04:23
	3–6 км на ПдСх	чули	2	вибух	невизначеного походження	Н/Д	06.08, 04:26
	3–6 км на ПдСх	чули	5	черга		великокаліберний кулемет	06.08, 04:27
	3–6 км на ПдСх	чули	5	постріл		стрілецька зброя	06.08, 04:29
приблизно 3 км на Пн від н. п. Первомайськ (непідконтрольний уряду, 58 км на Зх від Луганська)	10–12 км на Пд	чули	15	вибух	невизначеного походження	Н/Д	06.08, 09:30–09:52
	10–12 км на Пд	чули	6	вибух	невизначеного походження	Н/Д	06.08, 09:54–10:00
Пн околиця н. п. Золоте-4 (Родіна; підконтрольний уряду, 62 км на Зх від Луганська)	7–12 км на Пд	чули	19	вибух	невизначеного походження	Н/Д	06.08, 09:35–09:55

## Мапа Донецької та Луганської областей<sup>10</sup>



<sup>10</sup> За рішенням Постійної ради №1117 від 21 березня 2014 року, СММ базується в десяти містах на всій Україні (Херсон, Одеса, Львів, Івано-Франківськ, Харків, Донецьк, Дніпро, Чернівці, Луганськ і Київ). Ця мапа східної України призначена для ілюстративних цілей. На ній вказані населені пункти, згадані у звіті, а також ті, де є офіси СММ (моніторингові команди, патрульні центри та передові патрульні бази) в Донецькій і Луганській областях. (Червоним кольором виділено передову патрульну базу, з якої співробітники СММ були тимчасово передислоковані згідно з рекомендаціями експертів з безпеки з деяких держав-учасниць ОБСЄ та з урахуванням вимог СММ щодо безпеки. СММ використовує ці приміщення у світлу пору доби, а також патрулює в цьому населеному пункті вдень).