



# Щоденний звіт № 178/2021

від 2 серпня 2021 року<sup>1</sup>

## Короткий виклад

- 3 вечора 30 липня до вечора 1 серпня в Донецькій області СММ зафіксувала 66 порушень режиму припинення вогню, зокрема 5 вибухів. За попередній звітний період у цій області зафіксовано 408 порушень режиму припинення вогню.
- 3 вечора 30 липня до вечора 1 серпня в Луганській області Місія зафіксувала 39 порушень режиму припинення вогню. За попередній звітний період у цій області зафіксовано 17 порушень режиму припинення вогню.
- 31 липня під час двох окремих польотів неподалік непідконтрольного урядові Леб'язого Донецької області, за оцінкою, у напрямку БПЛА СММ малого радіуса дії стріляли зі стрілецької зброї\*.
- 31 липня член збройних формувань не дозволив патрулю Місії здійснити політ БПЛА СММ малого радіуса дії поблизу Старомихайлівки та погрожував збити апарат, якщо спостерігачі спробують його запустити\*.
- СММ продовжила здійснювати моніторинг на ділянках розведення сил і засобів у районах Станиці Луганської, Золотого та Петрівського. Місія зафіксувала порушення режиму припинення вогню на ділянці розведення в районі Петрівського.
- СММ сприяла встановленню локального режиму припинення вогню та здійснювала моніторинг його дотримання для забезпечення функціонування життєво важливих об'єктів цивільної інфраструктури.
- Місія продовжувала спостерігати за ситуацією з цивільним населенням, зокрема на 3 КПВВ, а також на відповідних блокпостах збройних формувань у Луганській області.
- Спостерігачі відвідали 2 непідконтрольні урядові пункти пропуску на кордоні в Донецькій області, а також здійснювали моніторинг у районах поблизу кордону з Російською Федерацією.
- Команди СММ не зафіксували змін безпекової ситуації на сході та південному сході Херсонської області.
- Місія і далі стикалася з обмеженнями свободи пересування, зокрема на блокпості збройних формувань неподалік непідконтрольної урядові Старомихайлівки Донецької області. БПЛА СММ знову зазнавали впливу перешкод сигналу GPS\*.

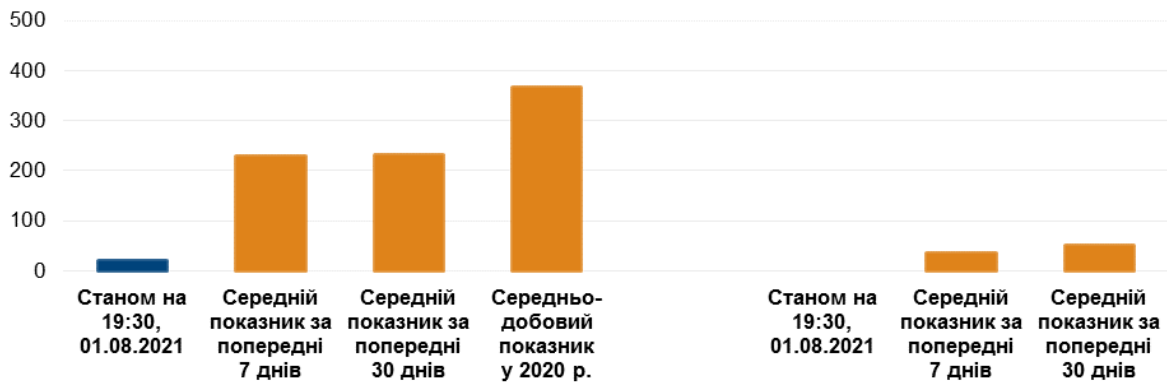
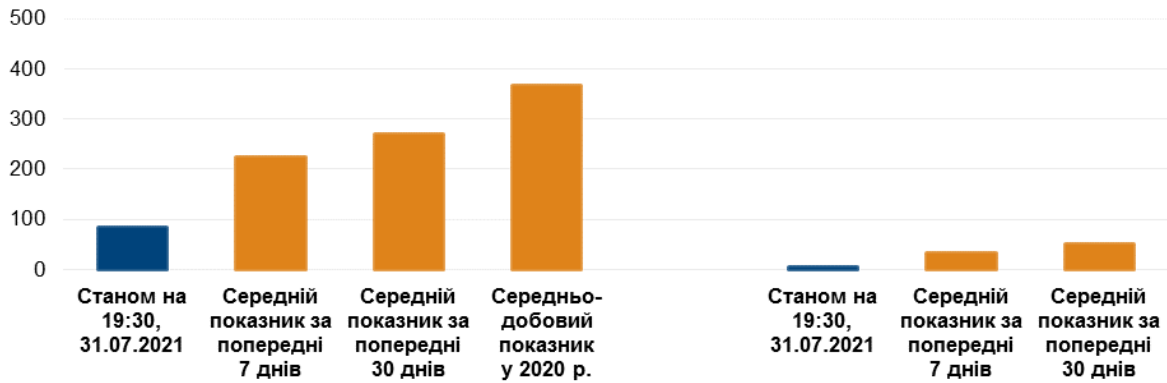
---

<sup>1</sup> На основі інформації, що надійшла від моніторингових команд станом на 19:30 1 серпня 2021 року (за східноєвропейським літнім часом).

## Порушення режиму припинення вогню<sup>2</sup>

К-ть зафіксованих порушень режиму припинення вогню<sup>3</sup>

К-ть зафіксованих вибухів<sup>4</sup>



<sup>2</sup> Детальнішу інформацію про всі випадки порушення режиму припинення вогню, а також мапи Донецької та Луганської областей, де відмічені всі згадані у звіті місця, представлено в додатку. Із раннього ранку 1 серпня 2021 року не функціонує камера СММ в Авдіївці.

<sup>3</sup> У тому числі вибухи.

<sup>4</sup> У тому числі внаслідок вогню з озброєння невстановленого типу.

## Мапа з зафіксованими порушеннями режиму припинення вогню



Організація з безпеки та співробітництва в Європі  
Спеціальна моніторингова місія в Україні

### Зафіксовані СММ порушення режиму припинення вогню 31 липня - 1 серпня 2021 р.



#### Концентрація порушень режиму припинення вогню

- Висока
- Низька

- Вибух
- Населений пункт
- ..... Лінія зіткнення (орієнт.)

Джерела: адміністративні кордони — УКГП ООН; дороги, річки — проект OpenStreetMap; море — VLIZ (2005). Акваторії МГО, інше — ОБСЄ.

Система координат: WGS 1984 UTM Zone 37N

Ця мапа надається винятково для наочності. Відсутність помилок у мапі не гарантується, а її зміст не означає, що СММ ОБСЄ затверджує або ухвалює офіційний статус мапи.

© СММ ОБСЄ 2019 Не дозволяється використовувати, копіювати, відтворювати, передавати, транслювати, продавати, ліцензувати або застосовувати без попереднього дозволу з боку ОБСЄ у письмовому вигляді.  
Створено: 02/08/2021

З вечора 30 липня до вечора 1 серпня в Донецькій області СММ зафіксувала 66 порушень режиму припинення вогню, зокрема 5 вибухів невизначеного походження. Більшість порушень сталася в районах на північ і південний захід від н. п. Леб'яже (непідконтрольний урядові, 23 км на північний схід від Донецька) упродовж дня 31 липня, а також північніше н. п. Широкине (підконтрольний урядові, 100 км на південь від Донецька) у ніч із 30 на 31 липня. За [попередній звітний період](#) у цій області зафіксовано 408 порушень режиму припинення вогню.

З вечора 30 липня до вечора 1 серпня в Луганській області Місія зафіксувала 39 порушень режиму припинення вогню. Усі порушення сталися на схід і південний захід від ділянки розведення в районі н. п. Золоте (підконтрольний урядові, 60 км на захід від Луганська) упродовж дня 31 липня (див. нижче). За [попередній звітний період](#) у цій області зафіксовано 17 порушень режиму припинення вогню, більшість яких також сталася поблизу зазначеної ділянки розведення.

Після засідання Тристоронньої контактної групи 22 липня 2020 року, на якому була досягнута домовленість про додаткові заходи з посилення режиму припинення вогню, починаючи з 00:01 27 липня 2020 року і до кінця звітного періоду СММ зафіксувала щонайменше 47 796 порушень режиму припинення вогню в Донецькій і Луганській областях (зокрема 13 736 вибухів, 9 073 невизначені боєприпаси в польоті, 263 спалахи дульного полум'я, 178 освітлювальних ракет, а також принаймні 24 546 черг і пострілів).

#### **Стрільба зі стрілецької зброї, за оцінкою, у напрямку БПЛА СММ малого радіуса дії під час двох окремих польотів неподалік Леб'яжого Донецької області**

31 липня, перебуваючи орієнтовно за 3 км на західно-північний захід від Леб'яжого та керуючи безпілотним літальним апаратом (БПЛА) СММ малого радіуса дії, про політ якого повідомлялося заздалегідь, спостерігачі чули 10 черг і пострілів зі стрілецької зброї приблизно за 1–1,5 км на північ. За оцінкою, вогонь вели в напрямку БПЛА, що пролітав орієнтовно за 1 км на північний захід від місцеположення патруля Місії. Команда СММ приземлила БПЛА. Під час здійснення другого польоту БПЛА малого радіуса дії з тієї ж ділянки спостерігачі чули 8 черг і пострілів зі стрілецької зброї приблизно за 0,5–1,5 км на північний захід. За оцінкою, вогонь вели в напрямку БПЛА, що пролітав орієнтовно за 1 км на північний захід від місцеположення патруля Місії (те саме місце). Команда СММ приземлила БПЛА та залишила цей район\*.

#### **Погрози від члена збройних формувань збити один із БПЛА СММ малого радіуса дії неподалік Старомихайлівки Донецької області**

О 10:00 31 липня патруль Місії прибув на блокпост, що у східній частині н. п. Старомихайлівка (непідконтрольний урядові, 15 км на захід від Донецька), щоб запустити БПЛА малого радіуса дії, про політ якого повідомлялося заздалегідь, задля уточнення отриманої інформації про пошкоджений цивільний об'єкт у цьому районі. Член збройних формувань сказав спостерігачам, що його не повідомляли про дозвіл на здійснення Місією польоту, та додав, що якщо вони запустять БПЛА, літальний апарат буде збито. Патруль СММ залишив цей район.

О 12:06 патруль Місії повернувся на той же блокпост, де той же член збройних формувань сказав, що цього разу він отримав дозвіл на здійснення польоту. Спостерігачі

запустили літальний апарат із місця поблизу блокпоста, після чого патруль залишив цей район (див. [Оперативний звіт СММ № 19/2021](#))\*.

### **Ділянки розведення в районах Станиці Луганської, Золотої й Петрівської<sup>5</sup>**

31 липня та 1 серпня, перебуваючи на ділянці розведення в районі н. п. Станиця Луганська (підконтрольний урядові, 16 км на північний схід від Луганська), спостерігачі бачили членів збройних формувань (з нарукавними пов'язками з написом «СЦКК») південніше відремонтованого прольоту мосту біля Станиці Луганської (15 км на північний схід від Луганська).

31 липня, здійснюючи моніторинг у двох місцях поблизу ділянки розведення в районі Золотої, члени патрулів Місії чули 38 черг і пострілів зі стрілецької зброї. Упродовж дня 1 серпня, перебуваючи на південно-західній околиці н. п. Золоте-5 (Михайлівка; непідконтрольний урядові, 60 км на захід від Луганська), спостерігачі чули 1 постріл зі стрілецької зброї на відстані близько 0,7–1 км на північно-північний схід. За оцінкою, усі ці порушення режиму припинення вогню сталися поза ділянкою розведення, але в межах 5 км від її краю.

31 липня та 1 серпня, перебуваючи неподалік блокпоста збройних формувань південніше ділянки розведення, спостерігачі бачили членів збройних формувань (з нарукавними пов'язками з написом «СЦКК»).

Увечері 30 липня камера СММ, розміщена орієнтовно за 2 км на схід від н. п. Богданівка (підконтрольний урядові, 41 км на південний захід від Донецька), зафіксувала 1 вибух невизначеного походження на відстані приблизно 1–3 км на схід (за оцінкою, на ділянці розведення в районі н. п. Петрівське (непідконтрольний урядові, 41 км на південь від Донецька)).

31 липня та 1 серпня, здійснюючи моніторинг поблизу цієї ділянки розведення, спостерігачі констатували там спокійну ситуацію.

### **Відведення озброєння**

СММ продовжувала здійснювати моніторинг відведення озброєння, передбаченого Меморандумом, а також Комплексом заходів і Доповненням до нього.

### **Ознаки військової присутності та присутності військового типу в зоні безпеки**

Місія зафіксувала 2 бойові броньовані машини в підконтрольних урядові районах Донецької області (детальніше див. таблицю нижче).

### **Зусилля СММ зі сприяння забезпеченню функціонування та техобслуговування життєво важливих об'єктів цивільної інфраструктури**

31 липня та 1 серпня Місія продовжувала сприяти забезпеченню функціонування Донецької фільтрувальної станції (15 км на північ від Донецька).

---

<sup>5</sup> Розведення передбачено Рамковим рішенням Тристоронньої контактної групи про розведення сил і засобів від 21 вересня 2016 року.

## Ситуація на КПВВ і відповідних блокпостах

31 липня та 1 серпня в Луганській області СММ констатувала, що КПВВ у Станиці Луганській і відповідний блокпост збройних формувань південніше мосту біля Станиці Луганської були відкритими, а люди очікували в чергах на перетин в обох напрямках.

В обидва дні СММ відзначила, що КПВВ біля Золотого та в н. п. Щастя (підконтрольний урядові, 20 км на північ від Луганська) були відкритими, однак відповідні блокпости збройних формувань південніше ділянки розведення в районі Золотого та за 3 км на південний схід від мосту в Щасті були закритими. В обидва дні, перебуваючи на КПВВ біля Золотого, спостерігачі бачили, як робітники за допомогою важкої техніки видаляли рослинність неподалік.

## Прикордонні райони, які не контролюються урядом

31 липня, здійснюючи моніторинг у пункті пропуску на кордоні<sup>6</sup> поблизу н. п. Маринівка (непідконтрольний урядові, 78 км на схід від Донецька) упродовж приблизно 50 хвилин, спостерігачі бачили, що до України заїхали 6 автомобілів (зокрема 3 з табличками «ДНР»), 2 тентовані вантажівки (з табличками «ДНР») й 1 автобус (з табличками «ДНР»), на борту якого перебували пасажирів різних статі та віку. Тимчасом з України виїхали 13 автомобілів (зокрема 9 із табличками «ДНР»), 1 тентована вантажівка (з табличками «ДНР») та 2 автобуси (з табличками «ДНР»), на борту яких перебували пасажирів різних статі та віку, а також вийшли 4 особи (1 жінка й 1 чоловік 40–49 років, а також 2 дітей віком приблизно 2 роки та 6 років).

1 серпня, ведучи спостереження в цьому пункті пропуску на кордоні впродовж приблизно 30 хвилин, команда Місії бачила, що до України заїхали 7 автомобілів (зокрема 5 із табличками «ДНР»), 4 тентовані вантажівки (зокрема 2 з табличками «ДНР») та 4 мікроавтобуси (з табличками «ДНР»), на борту яких перебували пасажирів різних статі та віку, а також увійшли 8 осіб (1 жінка та 5 чоловіків різного віку, а також 2 дівчинки віком 6 і 8 років). За аналогічний період з України виїхали 10 автомобілів (зокрема 5 із табличками «ДНР») і 5 тентованих вантажівок (зокрема 3 з табличками «ДНР»), а також вийшли 7 осіб (1 жінка, 5 чоловіків та 1 підліток).

31 липня, здійснюючи моніторинг у пункті пропуску на кордоні біля н. п. Успенка (непідконтрольний урядові, 73 км на південний схід від Донецька) упродовж приблизно 50 хвилин, команда СММ бачила, що до України заїхали 31 автомобіль (зокрема 15 із табличками «ДНР») та 2 автобуси (зокрема 1 із табличками «ДНР»), на борту яких перебували пасажирів різних статі та віку, а також зайшли 73 особи (39 жінок і 29 чоловіків різного віку, а також 5 дітей різних статі та віку). Тимчасом з України виїхали 6 автомобілів (зокрема 4 з табличками «ДНР») та 1 автобус (з табличками «ДНР»), на борту якого перебували пасажирів різних статі та віку, а також вийшли 14 осіб (9 жінок і 5 чоловіків віком 20–29 і 50–59 років).

1 серпня, перебуваючи в цьому пункті пропуску на кордоні протягом приблизно 60 хвилин, спостерігачі бачили, що до України заїхали 12 автомобілів (зокрема 9 із табличками «ДНР») і 4 автобуси (з табличками «ДНР»), на борту яких перебували

<sup>6</sup> Відповідно до рішень, ухвалених Кабінетом Міністрів України у 2014 році, роботу цих та інших пунктів пропуску на кордоні, розташованих у районах, що не контролюються урядом, офіційно призупинено.

пасажирів різних статі та віку, а також 39 осіб (19 жінок і 12 чоловіків, а також 8 дітей різного віку). Тимчасом з України виїхали 20 автомобілів (зокрема 8 із табличками «ДНР»), 7 тентованих вантажівок (зокрема 3 з табличками «ДНР»), 1 мікроавтобус (з пасажирами різних віку та статі на борту) та 2 автобуси (з табличками «ДНР»), на борту яких перебували пасажирів різних статі та віку, а також вийшли 63 особи (33 жінки та 24 чоловіки, а також 6 дітей різних статі та віку).

31 липня й 1 серпня команди Місії також здійснювали моніторинг у районах поблизу кордону з Російською Федерацією біля н. п. Тарани (74 км на схід від Донецька), н. п. Григорівка (75 км на схід від Донецька), н. п. Олексіївське (74 км на схід від Донецька), н. п. Степне (72 км на південний схід від Донецька), н. п. Петропавлівка (68 км на південний схід від Донецька), н. п. Василівка (65 км на південний схід від Донецька), н. п. Амвросіївка (56 км на південний схід від Донецька), н. п. Степанівка (76 км на схід від Донецька) та н. п. Петрівське (65 км на схід від Донецька), де не зафіксували змін у безпековій ситуації.

### **Безпекова ситуація на сході та південному сході Херсонської області**

У період між 30 липня та 1 серпня спостерігачі здійснювали моніторинг у районах на сході та південному сході Херсонської області в пунктах пропуску поблизу н. п. Каланчак (67 км на південний схід від Херсону), н. п. Чаплинка (77 км на південний схід від Херсону), н. п. Чонгар (163 км на південний схід від Херсону) і н. п. Новотроїцьке (154 км на схід від Херсону), а також уздовж узбережжя Азовського моря неподалік н. п. Генічеськ (176 км на схід від Херсону) та уздовж Північно-Кримського каналу. Під час моніторингу в цих районах команди Місії не зафіксували змін безпекової ситуації.

СММ продовжувала стежити за ситуацією в Одесі, Львові, Івано-Франківську, Харкові, Дніпрі, Чернівцях і Києві.

### **\*Обмеження свободи пересування та інші перешкоди у виконанні мандата СММ**

*Робота з моніторингу та свобода пересування СММ обмежені загрозами у сфері безпеки, включаючи ризики, пов'язані з наявністю мін і невибухлих боєприпасів, а також іншими перешкодами, які щодня змінюються. Мандат СММ передбачає вільний і безпечний доступ по всій Україні. Усі підписанти Мінських угод погодилися з необхідністю вільного та безпечного доступу, а також із тим, що обмеження свободи пересування СММ є порушенням і що на такі порушення необхідно швидко реагувати. Вони також дійшли згоди, що Спільний центр із контролю та координації (СЦКК) повинен сприяти такому реагуванню та здійснювати загальну координацію робіт із розмінування. Однак, збройні формування в окремих районах Донецької та Луганської областей часто відмовляють СММ у доступі до районів, прилеглих до непідконтрольних урядові ділянок кордону України (наприклад, див. [Щоденний звіт СММ від 31 липня 2021 року](#)). Діяльність СММ у Донецькій та Луганській областях, як і раніше, залишалася обмеженою після того, як [23 квітня 2017 року поблизу Пришиба стався інцидент, який призвів до загибелі людини](#). Унаслідок цього спроможність Місії вести спостереження залишалася обмеженою.*

### Заборона доступу:

- 31 липня, коли патруль Місії перебував на блокпості в н. п. Старомихайлівка (непідконтрольний урядові, 15 км на захід від Донецька), член збройних формувань не дозволив спостерігачам запуснути БПЛА малого радіуса дії, про політ якого повідомлялося заздалегідь, для уточнення отриманої інформації про пошкодження цивільного об'єкту (див. вище). Під час перебування на блокпості спостерігачі бачили, що цивільні особи та транспортні засоби перетинали його.

### *Регулярні обмеження на ділянках розведення сил і засобів і через міни/невибухлі боєприпаси:*

- Не здійснивши суцільного розмінування, вилучення невибухлих боєприпасів та усунення інших перешкод, сторони і далі відмовляли СММ у необмеженому доступі, а також у можливості пересуватися окремими дорогами, які раніше були визначені як важливі для здійснення Місією ефективного моніторингу та для пересування цивільних осіб.

### Доступ за умови:

- 1 серпня на тому ж блокпості поблизу н. п. Старомихайлівка (непідконтрольний урядові, 15 км на захід від Донецька) 2 озброєні члени збройних формувань дозволили патрулю Місії проїхати в населений пункт тільки після приблизно 30-хвилинної затримки та в супроводі 1 члена збройних формувань. Під час перебування на блокпості спостерігачі бачили, що цивільні особи та транспортні засоби перетинали його.

### Інші перешкоди<sup>7</sup>:

- 31 липня, перебуваючи поблизу н. п. Леб'яже (непідконтрольний урядові, 23 км на північний схід від Донецька) та керуючи БПЛА СММ малого радіуса дії, про політ якого повідомлялося заздалегідь, спостерігачі чули сукупно 18 черг зі стрілецької зброї під час двох окремих польотів. За оцінкою, вогонь вели в напрямку БПЛА (див. вище).
- Того ж дня БПЛА СММ малого радіуса дії зазнавали впливу перешкод сигналу GPS (за оцінкою, унаслідок імовірного глушіння) під час польоту над районами поблизу непідконтрольних урядові н. п. Олександрівка (непідконтрольний урядові, 20 км на південний захід від Донецька) та н. п. Кремінець (непідконтрольний урядові, 16 км на південний захід від Донецька).
- 1 серпня БПЛА СММ малого радіуса дії зазнавали впливу перешкод сигналу GPS (за оцінкою, унаслідок імовірного глушіння) під час польоту над районами біля н. п. Троїцьке (підконтрольний урядові, 30 км на північ від Донецька) та н. п. Талаківка (підконтрольний урядові, 90 км на південь від Донецька), а також двох окремих польотів неподалік н. п. Пікузи (кол. Комінтернове; непідконтрольний урядові, 92 км на південь від Донецька).

---

<sup>7</sup> Згадані в цьому розділі перешкоди сигналу (випадки глушіння та ймовірного глушіння) могли створювати з будь-якого місця в радіусі кількох кілометрів від місцеположень БПЛА.



**Таблиця ознак військової присутності та присутності військового типу в зоні безпеки<sup>8</sup>**

| Дата                              | К-ть | Вид  | Місце  | Джерело спостереження   |
|-----------------------------------|------|--|--|-------------------------|
| <b>підконтрольні уряду райони</b> |      |  |  |                         |
| 30.07.2021                        | 1    | бронетранспортер (типу БТР)                      | на території об'єкту поблизу н. п. Сартана (91 км на південь від Донецька) | БПЛА малого радіуса дії |
| 31.07.2021                        | 1    | броньована розвідувально-дозорна машина (БРДМ-2) | у житловому районі н. п. Маріуполь (102 км на південь від Донецька)        | патруль                 |

---

<sup>8</sup> Згадані в цьому розділі ББМ не підпадають під дію Мінських угод щодо відведення озброєння.

**Таблиця порушень режиму припинення вогню станом на 1 серпня 2021 року<sup>9</sup>**

| Місце розміщення СММ   | Місце події         | Спосіб      | К-ть          | Спостереження           | Опис   | Озброння         | Дата, час          |
|--|---------------------|-------------|---------------|-------------------------|--|------------------|--------------------|
| камера СММ за 2 км на Сх від н. п. Богданівка (підконтрольний уряду, 41 км на ПдЗх від Донецька)               | 1–3 км на Сх        | зафіксувала | 1             | вибух                   | невизначеного походження (за оцінкою, на ділянці розведення в районі Петрівського) |                  | 30.07, 22:26       |
| камера СММ за 1 км на ПдЗх від н. п. Широкине (підконтрольний уряду, 100 км на Пд від Донецька)                | 3–5 км на Пн        | зафіксувала | 1             | вибух                   | невизначеного походження   |                  | 30.07, 22:08       |
|  | 3–5 км на Пн        | зафіксувала | 1             | вибух                   | невизначеного походження   |                  | 30.07, 22:12       |
|  | 3–5 км на Пн        | зафіксувала | 2             | вибух                   | невизначеного походження   |                  | 30.07, 22:15       |
|  | 3–5 км на Пн        | зафіксувала | 1             | спалах дульного полум'я |  |                  | 30.07, 22:20       |
|  | 3–5 км на Пн        | зафіксувала | 2             | Н/Д боєприпас           | Зх–Сх  |                  | 30.07, 22:20       |
|  | 3–5 км на Пн        | зафіксувала | 1             | Н/Д боєприпас           | випущений(-а) угору  |                  | 30.07, 22:21       |
|  | 3–5 км на Пн        | зафіксувала | 2             | освітлювальна ракета    | випущений(-а) угору  |                  | 30.07, 23:17       |
|  | 3–5 км на Пн        | зафіксувала | 1             | освітлювальна ракета    | випущений(-а) угору  |                  | 30.07, 23:21       |
| 3–5 км на Пн   | зафіксувала         | 3           | Н/Д боєприпас | Сх–Зх                   |  | 30.07, 23:27     |                    |
| н. п. Василівка (непідконтрольний уряду, 20 км на Пн від Донецька)   | 1–2 км на ПнСх      | чули        | 14            | черга                   |  | стрілецька зброя | 31.07, 10:30–10:50 |
| приблизно 3 км на ЗхПнЗх від н. п. Леб'яже (непідконтрольний уряду, 23 км на ПнСх від Донецька)                | 1–1,5 км на Пн      | чули        | 9             | черга                   |  | стрілецька зброя | 31.07, 10:45       |
|  | 1–1,5 км на Пн      | чули        | 1             | постріл                 |  | стрілецька зброя | 31.07, 10:45       |
|  | 0,5–1,5 км на ПнЗх  | чули        | 3             | черга                   |  | стрілецька зброя | 31.07, 10:50       |
|  | 0,5–1,5 км на ПнЗх  | чули        | 5             | постріл                 |  | стрілецька зброя | 31.07, 10:50       |
| приблизно 2 км на ПнСх від н. п. Катеринівка (підконтрольний уряду, 64 км на Зх від Луганська)                 | 2–3 км на ЗхПдЗх    | чули        | 20            | постріл                 | за оцінкою, поза ділянкою розведення в районі Золотого                             | стрілецька зброя | 31.07, 10:40–10:45 |
| приблизно 2 км на ПдЗх від н. п. Молодіжне (непідконтрольний уряду, 63 км на ПнЗх від Луганська)               | 3–4 км на ПнПнСх    | чули        | 16            | постріл                 | за оцінкою, поза ділянкою розведення в районі Золотого                             | стрілецька зброя | 31.07, 10:42–10:45 |
|  | 3–4 км на ПнПнСх    | чули        | 1             | черга                   | за оцінкою, поза ділянкою розведення в районі Золотого                             | стрілецька зброя | 31.07, 10:42–10:45 |
|  | 1–2 км на ПдЗх      | чули        | 1             | черга                   | за оцінкою, поза ділянкою розведення в районі Золотого                             | стрілецька зброя | 31.07, 10:56       |
| камера СММ за 1 км на ПдЗх від н. п. Широкине (підконтрольний уряду, 100 км на Пд від Донецька)                | 3–4 км на Пн        | зафіксувала | 2             | черга                   | ПдСх–ПнЗх  |                  | 31.07, 23:01       |
|  | 2–4 км на Пн        | зафіксувала | 3             | Н/Д боєприпас           | ПдСх–ПнЗх  |                  | 01.08, 02:26       |
| приблизно 3 км на ПнПнЗх н. п. Олександрівка (непідконтрольний урядові, 20 км на південний захід від Донецька) | 200–300 м на ПдПдЗх | чули        | 14            | постріл                 |  | стрілецька зброя | 01.08, 14:09       |
| ПдЗх околиця н. п. Золоте-5 (Михайлівка; непідконтрольний уряду, 60 км на Зх від Луганська)                    | 0,7–1 км на ПнПнСх  | чули        | 1             | постріл                 | за оцінкою, поза ділянкою розведення   | стрілецька зброя | 01.08, 08:38       |

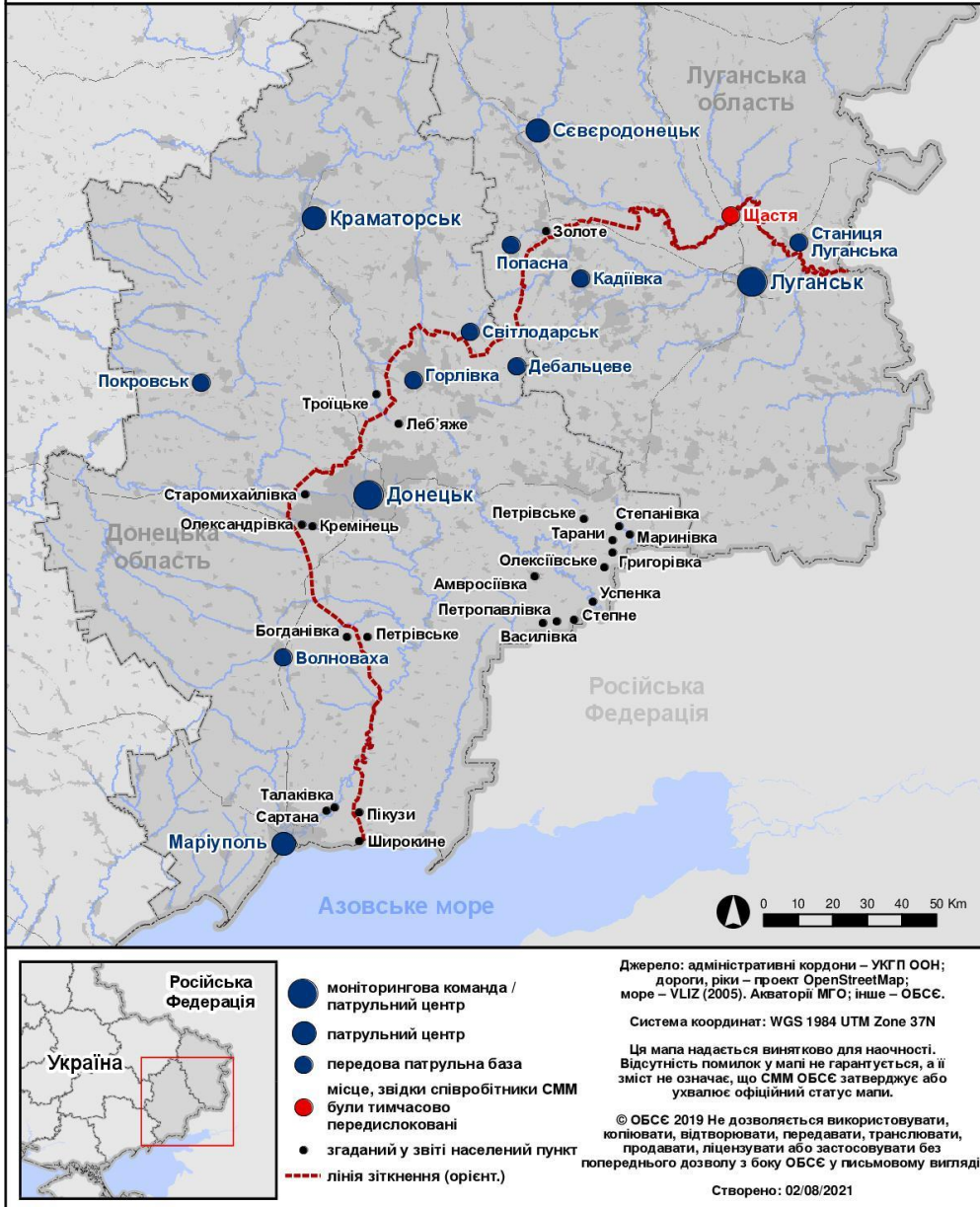
<sup>9</sup> У таблиці вказані лише порушення режиму припинення вогню, які були зафіксовані безпосередньо патрулями Місії чи камерами СММ, а також ті випадки, які Місія оцінює як навчання з бойовою стрільбою, контрольовані підриви, тощо. Зазначені деталі, а саме: відстань, напрямок, тип зброї тощо, базуються на оцінках, зроблених спостерігачами на місцях і спеціалістами з технічного моніторингу, і необов'язково завжди є точними. Напис «невідомо» (Н/Д) означає, що СММ не змогла підтвердити таку інформацію у зв'язку з відстанню, погодними умовами, технічними обмеженнями та/або з інших причин. Одні і ті ж самі, за оцінкою СММ, порушення режиму припинення вогню, зафіксовані паралельно декількома патрулями/камерами, відображаються у таблиці лише один раз.

## Мапа Донецької та Луганської областей<sup>10</sup>



Організація з безпеки та співробітництва в Європі  
Спеціальна моніторингова місія в Україні

### Населені пункти, згадані у звіті від 02 серпня 2021 року



<sup>10</sup> За рішенням Постійної ради №1117 від 21 березня 2014 року, СММ базується в десяти містах по всій Україні (Херсон, Одеса, Львів, Івано-Франківськ, Харків, Донецьк, Дніпро, Чернівці, Луганськ і Київ). Ця мапа східної України призначена для ілюстративних цілей. На ній вказані населені пункти, згадані у звіті, а також ті, де є офіси СММ (моніторингові команди, патрульні центри та передові патрульні бази) в Донецькій і Луганській областях. (Червоним кольором виділено передову патрульну базу, з якої співробітники СММ були тимчасово передислоковані згідно з рекомендаціями експертів з безпеки з деяких держав-учасниць ОБСЄ та з урахуванням вимог СММ щодо безпеки. СММ використовує ці приміщення у світлу пору доби, а також патрулює в цьому населеному пункті вдень).