



Щоденний звіт № 172/2021

від 26 липня 2021 року¹

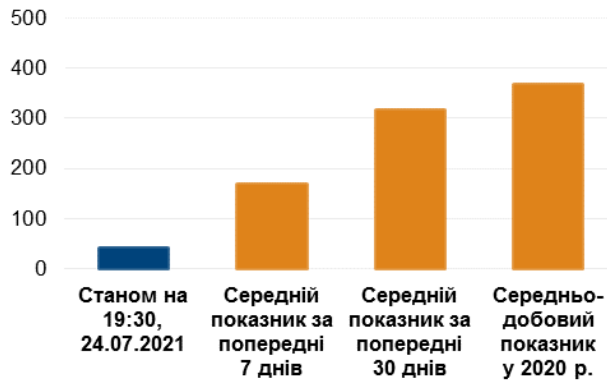
Короткий виклад

- У період із вечора 23 до вечора 25 липня в Донецькій області Місія зафіксувала 48 порушень режиму припинення вогню. За попередній звітний період у цій області зафіксовано 26 порушень режиму припинення вогню.
- У період із вечора 23 до вечора 25 липня в Луганській області СММ зафіксувала 140 порушень режиму припинення вогню, зокрема 14 вибухів. За попередній звітний період у цій області зафіксовано 58 порушень режиму припинення вогню.
- Місія уточнювала повідомлення про те, що чоловік отримав осколкові поранення в Мар'їнці Донецької області.
- Спостерігачі бачили пошкодження цивільної споруди в Опитному Донецької області.
- Поблизу невідконтрольної урядові Мануйлівки Донецької області, за оцінкою, у напрямку БПЛА СММ малого радіуса дії стріляли зі стрілецької зброї, а також було втрачено контроль над просторовим положенням двох БПЛА СММ малого радіуса дії у Луганській області після того, як вони зазнали впливу перешкод сигналу (за оцінкою, унаслідок імовірного глушіння).
- Спостерігачі продовжили здійснювати моніторинг на ділянках розведення сил і засобів у районах Станиці Луганської, Золотого та Петрівського.
- Місія сприяла встановленню локального режиму припинення вогню та здійснювала моніторинг його дотримання для забезпечення роботи життєво важливих об'єктів цивільної інфраструктури.
- СММ продовжувала спостерігати за ситуацією з цивільним населенням, зокрема на 3 КПВВ, а також на 3 відповідних блокпостах збройних формувань у Донецькій і Луганській областях.
- Спостерігачі відвідали 2 пункти пропуску на кордоні в Донецькій та Луганській областях та здійснювали моніторинг у районах Донецької області поблизу кордону з Російською Федерацією.
- Місія не зафіксувала змін безпекової ситуації на сході та південному сході Херсонської області.
- Свободу пересування СММ і далі обмежували, зокрема на 6 блокпостах збройних формувань на півдні Донецької області та в пункті пропуску на кордоні з Російською Федерацією в Луганській області. Камера Місії зазнавала візуальних перешкод (за оцінкою, внаслідок лазерного випромінювання). БПЛА СММ знову зазнавали впливу перешкод сигналу GPS*.

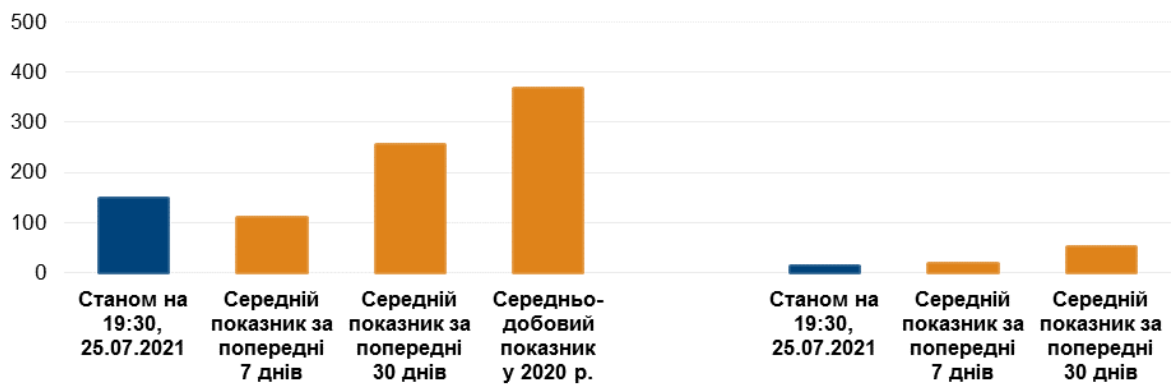
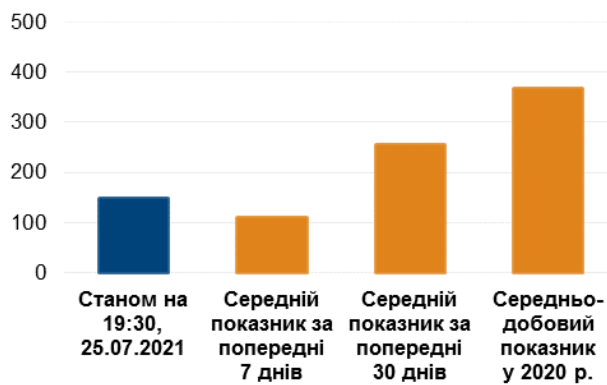
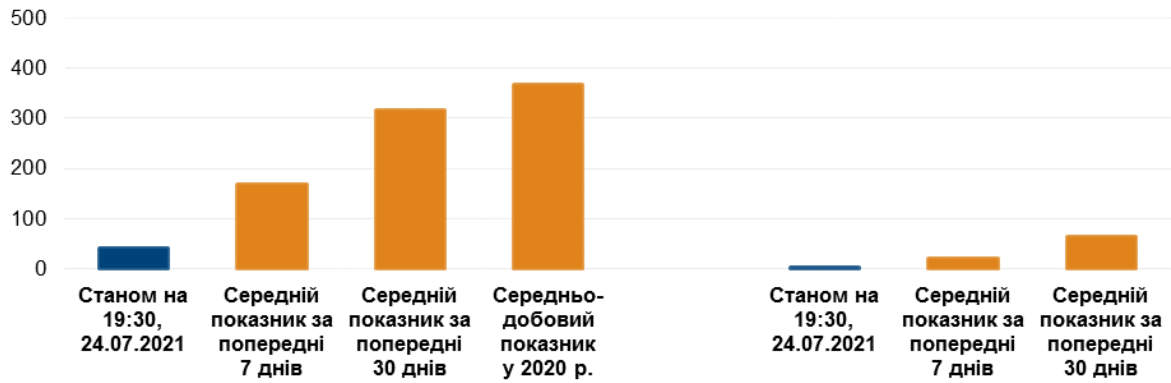
¹ На основі інформації, що надійшла від моніторингових команд станом на 19:30 25 липня 2021 року (за східноєвропейським літнім часом).

Порушення режиму припинення вогню²

К-ть зафіксованих порушень режиму припинення вогню³



К-ть зафіксованих вибухів⁴



² Детальнішу інформацію про всі випадки порушення режиму припинення вогню, а також мапи Донецької та Луганської областей, де відмічені всі згадані у звіті місця, представлено в додатку.

³ У тому числі вибухи.

⁴ У тому числі внаслідок вогню з озброєння невстановленого типу.

Мапа з зафіксованими порушеннями режиму припинення вогню



Організація з безпеки та співробітництва в Європі
Спеціальна моніторингова місія в Україні

Зафіксовані СММ порушення режиму припинення вогню 24-25 липня 2021 р.



Концентрація порушень режиму припинення вогню

- Висока
-
- Низька
- Вибух
- Населений пункт
- Лінія зіткнення (орієнт.)

Джерела: адміністративні кордони — УКГП ООН; дороги, річки — проект OpenStreetMap; море — VLI2 (2005). Акваторії МГО, інше — ОБСЄ.

Система координат: WGS 1984 UTM Zone 37N

Ця мапа надається винятково для наочності. Відсутність помилок у мапі не гарантується, а її зміст не означає, що СММ ОБСЄ затверджує або ухвалює офіційний статус мапи.

© СММ ОБСЄ 2019 Не дозволяється використовувати, копіювати, відтворювати, передавати, транслювати, продавати, ліцензувати або застосовувати без попереднього дозволу з боку ОБСЄ у письмовому вигляді.
Створено: 26/07/2021

У період із вечора 23 до вечора 25 липня в Донецькій області СММ зафіксувала 48 порушень режиму припинення вогню. Більшість порушень сталися у районах на північний захід від н. п. Мануйлівка (непідконтрольний урядові, 65 км на схід від Донецька), на схід від н. п. Майорськ (підконтрольний урядові, 45 км на північний схід від Донецька) та на північно-північний схід від н. п. Широкине (підконтрольний урядові, 100 км на південь від Донецька). За [попередній звітний період](#) у цій області зафіксовано 26 порушень режиму припинення вогню.

У період із вечора 23 до вечора 25 липня в Луганській області Місія зафіксувала 140 порушень режиму припинення вогню, зокрема 14 вибухів невизначеного походження. Більшість порушень режиму припинення вогню сталися вранці 25 липня на північний схід та східно-північний схід від ділянки розведення в районі н. п. Золоте (підконтрольний урядові, 60 км на захід від Луганська) (див. нижче). За [попередній звітний період](#) у цій області зафіксовано 58 порушень режиму припинення вогню, більшість яких сталися в районах поблизу зазначеної ділянки розведення.

Після засідання Тресторонньої контактної групи 22 липня 2020 року, на якому була досягнута домовленість про додаткові заходи з посилення режиму припинення вогню, починаючи з 00:01 27 липня 2020 року і до кінця звітного періоду СММ зафіксувала щонайменше 46 407 порушень режиму припинення вогню в Донецькій і Луганській областях (зокрема 13 508 вибухів, 8 763 невизначені боєприпаси в польоті, 262 спалахи дульного полум'я, 169 освітлювальних ракет, а також принаймні 23 705 черг і пострілів).

Чоловік зазнав осколкових поранень у Мар'їнці Донецької області

Місія уточнювала повідомлення про те, що 23 липня чоловіка (50–59 років) було поранено в н. п. Мар'їнка (підконтрольний урядові, 23 км на південний захід від Донецька).

24 липня чоловік (50–59 років) телефоном повідомив спостерігачам про те, що вранці 23 липня, перебуваючи у своєму саду в східній частині Мар'їнки, він почув вибух та побіг до свого дому в укриття. Він сказав, що відчув декілька поранень та викликав швидку допомогу, котра довправила його в лікарню в н. п. Курахово (підконтрольний урядові, 40 км на захід від Донецька).

Того ж дня медичний працівник (чоловік, невстановленого віку) з лікарні в Кураховому телефоном повідомив спостерігачам про те, що 23 липня він надавав медичну допомогу чоловікові (50–59 років) з Мар'їнки, вийнявши осколки з його ран.

Того ж дня представник (чоловік, 40–49 років) Покровського районного відділку поліції в Кураховому телефоном повідомив СММ, що вранці 23 липня медсестра служби швидкої допомоги в Мар'їнці повідомила його відділок поліції про те, що 23 липня в Мар'їнці осколками було поранено чоловіка.

Пошкодження цивільної споруди в Опитному Донецької області

СММ уточнювала повідомлення про те, що в центрі н. п. Опитне (підконтрольний урядові, 12 км на північний захід від Донецька) пошкоджено цивільну будівлю.

25 липня на вул. Перемоги, 12, спостерігачі бачили залишки цегляної надвірної будівлі (за оцінкою, нежилої) з цеглою та деревиною розкиданою довкола залишків стін будівлі, приблизно за 20 м на південь від нежилого дому. Спостерігачі також бачили цегляний паркан практично безпосередньо на захід від будівлі, що також зазнав істотних ушкоджень, та цеглу на землі. За оцінкою спостерігачів, пошкодження спричинені нещодавно внаслідок вибуху, але не змогли встановити тип використаного озброєння чи напрямок обстрілу.

У Донецькій області, за оцінкою, у напрямку БПЛА СММ малого радіуса дії стріляли зі стрілецької зброї, а в Луганській області втрачено контроль над просторовим положенням 2 БПЛА СММ малого радіуса дії

24 липня, перебуваючи приблизно за 4 км на західно-північний захід від Мануйлівки та керуючи безпілотним літальним апаратом (БПЛА) малого радіуса дії, про політ якого повідомлялося завчасно, спостерігачі чули 16 черг зі стрілецької зброї орієнтовно за 1 км на північно-північний захід. За оцінкою, вогонь вели в напрямку БПЛА, що пролігав над районами поблизу відомого полігону збройних формувань біля н. п. Тернове (непідконтрольний урядові, 57 км на схід від Донецька), приблизно за 1 км на північно-північний захід від місця розташування спостерігачів*.

25 липня, пролітаючи над ділянкою розведення в районі Золотого, БПЛА СММ малого радіуса дії зазнавав впливу перешкод сигналу GPS (за оцінкою, унаслідок імовірного глушіння), що призвело до втрати контролю над просторовим положенням апарата*.

Того ж дня, пролітаючи над районами приблизно за 2,5 км на північний схід від н. п. Болотене (підконтрольний урядові, 22 км на північний схід від Луганська), інший БПЛА СММ малого радіуса дії зазнавав впливу перешкод сигналу GPS (за оцінкою, унаслідок імовірного глушіння), що призвело до втрати контролю над просторовим положенням апарата*.

СММ не змогла знайти та повернути обидва БПЛА.

Ділянки розведення в районах Станиці Луганської, Золотого й Петрівського⁵

24 та 25 липня, перебуваючи в межах ділянки розведення в районі н. п. Станиця Луганська (підконтрольний урядові, 16 км на північний схід від Луганська), спостерігачі бачили членів збройних формувань (з нарукавними пов'язками з написом «СЦКК») південніше відремонтованого прольоту мосту біля Станиці Луганської (15 км на північний схід від Луганська).

24 та 25 липня, перебуваючи у трьох місцях поблизу ділянки розведення в районі Золотого, спостерігачі чули 14 вибухів невизначеного походження, 38 черг і 88 пострілів зі стрілецької зброї (за оцінкою, поза ділянкою розведення, однак у межах 5 км від її краю).

24 та 25 липня, перебуваючи поблизу блокпосту збройних формувань на південь від цієї ділянки розведення, спостерігачі бачили членів збройних формувань (з нарукавними

⁵ Розведення передбачено Рамковим рішенням Тристоронньої контактної групи про розведення сил і засобів від 21 вересня 2016 року.

пов'язками з написом «СЦКК»). Команда Місії знову бачила 7 раніше зафіксованих контейнерів, розміщених південніше південного краю ділянки розведення та безпосередньо на ділянці. 24 липня спостерігачі бачили члена збройних формувань, який фарбував стіну з бетону, розташовану по периметру 5 вищезгаданих контейнерів на південно-східному куті перехрестя дороги Т1316 з дорогою, що йде на схід до н. п. Золоте-5 (Михайлівка; непідконтрольний урядові, 60 км на захід від Луганська).

Уночі з 23 на 24 липня камера СММ, встановлена за 2 км на схід від н. п. Богданівка (підконтрольний урядові, 41 км на південний захід від Донецька), зафіксувала 7 невизначених боєприпасів орієнтовно за 3–6 км на південний схід (за оцінкою, поза ділянкою розведення в районі н. п. Петрівське (непідконтрольний урядові, 41 км на південь від Донецька), але в межах 5 км від її краю).

24 липня, здійснюючи моніторинг у 4 місцях поблизу ділянки та в 3 місцях 25 липня відповідно, спостерігачі констатували там спокійну ситуацію.

Відведення озброєння

СММ продовжувала здійснювати моніторинг відведення озброєння, передбаченого Меморандумом, а також Комплексом заходів і Доповненням до нього.

Ознаки військової присутності та присутності військового типу в зоні безпеки

СММ зафіксувала 5 бойових броньованих машин у підконтрольних урядові районах Донецької області, зокрема в житлових кварталах та поряд із ними, а також 1 бойову броньовану машину в непідконтрольному урядові районі Луганської області (детальніше див. таблицю нижче).

Протитанкові міни поблизу Саханки Донецької області

23 липня орієнтовно за 2 км на південно-південний захід від південної околиці н. п. Саханка (непідконтрольний урядові, 97 км на південь від Донецька) БПЛА СММ малого радіуса дії вкотре зафіксував сукупно 15 протитанкових мін, встановлених поперек дороги М14, що, за оцінкою, належали збройним формуванням (для ознайомлення з попередніми спостереженнями в цьому районі див. [Щоденний звіт СММ від 30 квітня 2021 року](#)).

24 липня приблизно за 3 км на північно-північний захід від Золотого спостерігачі бачили 9 членів міжнародної організації з розмінування, які встановлювали близько 30 металевих стовпчиків білого та червоного кольору вздовж південної сторони дороги Т1316.

Зусилля СММ зі сприяння забезпеченню функціонування та техобслуговування життєво важливих об'єктів цивільної інфраструктури

24 та 25 липня Місія продовжила сприяти забезпеченню функціонування Донецької фільтрувальної станції (15 км на північ від Донецька). 24 липня СММ також здійснювала моніторинг безпекової ситуації в районі насосної станції біля н. п. Васиївка (непідконтрольний урядові, 20 км на північ від Донецька).

Ситуація на КПВВ і відповідних блокпостах

24 липня в Луганській області спостерігачі зауважили, що контрольний пункт в'їзду-вийзду (КПВВ) у Станиці Луганській і відповідний блокпост збройних формувань південніше мосту біля Станиці Луганської були відкритими, а пішоходи очікували в чергах на перехід в обох напрямках. 24 липня команда Місії також знову відзначила, що 2 контейнери було розміщено між модулями КПВВ на вхід і вихід, приблизно за 170 м на північ від північного краю ділянки розведення. Як повідомлялось, ці контейнери призначені для керування чергами (для ознайомлення з попередніми спостереженнями в цьому районі див. [Щоденний звіт СММ від 22 липня 2021 року](#)).

24 та 25 липня команди Місії також відзначили, що КПВВ біля Золотого та в н. п. Щастя (підконтрольний урядові, 20 км на північ від Луганська) були відкритими, однак відповідні блокпости збройних формувань південніше ділянки розведення в районі Золотого та за 3 км на південний схід від мосту в Щасті були закритими.

Прикордонні райони, які не контролюються урядом

24 липня, перебуваючи в пункті пропуску на кордоні⁶ поблизу н. п. Маринівка (78 км на схід від Донецька) упродовж приблизно 30 хвилин, команда СММ бачила, що в Україну в'їхали 7 автомобілів (зокрема 5 із табличками «ДНР»), 4 тентовані вантажівки (2 з табличками «ДНР»), 4 мікроавтобуси (з табличками «ДНР»; три з 8 пасажирами в кожному та один із приблизно 15 пасажирами різних статі та віку), а також увійшли 8 пішоходів (1 жінка та 5 чоловіків різного віку, а також 2 дітей). За аналогічний період часу з України виїхали 10 автомобілів (зокрема 5 із табличками «ДНР») та 5 тентованих вантажівок (зокрема 3 із табличками «ДНР»), а також вийшли 7 осіб (1 жінка та 5 чоловіків різних статі та віку, а також 1 дитина).

Того ж дня спостерігачі проводили моніторинг у районах біля кордону з Російською Федерацією поблизу н. п. Сніжне (72 км на схід від Донецька), н. п. Залісне (75 км на схід від Донецька), н. п. Розсипне (80 км на схід від Донецька), н. п. Дмитрівка (85 км на схід від Донецька), н. п. Степанівка (76 км на схід від Донецька), н. п. Петрівське (65 км на схід від Донецька) та Тернового, не зафіксувавши змін безпекової ситуації.

Того ж дня, перебуваючи в пункті пропуску на кордоні неподалік н. п. Довжанське (84 км на південний схід від Луганська), спостерігачі бачили, як 2 жінки (різного віку) увійшли в Україну. У той же час з України виїхали 3 автомобілі, 3 тентовані вантажівки (із табличками «ДНР») та вийшли 3 чоловіки (20–29 років). Приблизно через 1 хвилину член збройних формувань сказав патрулю Місії залишити цей район, пославшись на «накази від командирів»*.

Безпекова ситуація на сході та південному сході Херсонської області

З 23 до 25 липня СММ здійснювала моніторинг у районах на сході та південному сході Херсонської області в пунктах пропуску поблизу н. п. Каланчак (67 км на південний схід від Херсона), н. п. Чаплинка (77 км на південний схід від Херсона) та н. п. Чонгар (163 км на південний схід від Херсона), а також вздовж узбережжя Азовського моря біля

⁶Відповідно до постанов Кабінету Міністрів України, прийнятих у 2014 році, роботу цих та інших пунктів пропуску на кордоні, що не контролюються урядом, офіційно призупинено.

н. п. Генічеськ (176 км на схід від Херсона), н. п. Генічеська Гірка (181 км на схід від Херсона) та вздовж узбережжя Чорного моря біля н. п. Скадовськ (62 км на південний схід від Херсона). 24 липня Місія здійснювала моніторинг у районах уздовж Північно-Кримського каналу та констатувала там спокійну ситуацію. Під час моніторингу в цих районах Місія не зафіксувала змін у безпековій ситуації.

СММ продовжувала стежити за ситуацією в Одесі, Львові, Івано-Франківську, Харкові, Дніпрі, Чернівцях і Києві.

***Обмеження свободи пересування та інші перешкоди у виконанні мандата СММ**

Робота з моніторингу та свобода пересування СММ обмежені загрозами у сфері безпеки, включаючи ризики, пов'язані з наявністю мін і невибухлих боєприпасів, а також іншими перешкодами, які щодня змінюються. Мандат СММ передбачає вільний і безпечний доступ по всій Україні. Усі підписанти Мінських угод погодилися з необхідністю вільного та безпечною доступу, а також із тим, що обмеження свободи пересування СММ є порушенням і що на такі порушення необхідно швидко реагувати. Вони також дійшли згоди, що Спільний центр із контролю та координації (СЦКК) повинен сприяти такому реагуванню та здійснювати загальну координацію робіт із розмінування. Однак, збройні формування в окремих районах Донецької та Луганської областей часто відмовляють СММ у доступі до районів, прилеглих до невідконтрольних урядові ділянок кордону України (наприклад, див. нижче). Діяльність СММ у Донецькій та Луганській областях, як і раніше, залишалася обмеженою після того, як [23 квітня 2017 року поблизу Пришиба стався інцидент, який призвів до загибелі людини](#). Унаслідок цього спроможність Місії вести спостереження залишалася обмеженою.

Заборона доступу:

- 24 липня на блокпості збройних формувань поблизу н. п. Безіменне (невідконтрольний урядові, 100 км на південь від Донецька) 2 озброєні члени збройних формувань не пропустили патруль Місії в західному напрямку, пославшись на «роботи з розмінування, що тривають у цьому районі». Перебуваючи на блокпості, спостерігачі бачили, як цивільний транспортний засіб перетнув його.
- Того ж дня на блокпості збройних формувань поблизу н. п. Новоазовськ (невідконтрольний уряду, 102 км на південний схід від Донецька) 2 озброєні члени збройних формувань не пропустили патруль Місії в південному напрямку до населеного пункту, пославшись на «навчання, що тривають у цьому районі». Перебуваючи на блокпості, спостерігачі бачили, як його перетинали цивільні особи та транспортні засоби.
- Того ж дня в пункті пропуску на кордоні поблизу н. п. Довжанське (невідконтрольний урядові, 84 км на південний схід від Луганська) член збройних формувань сказав патрулю Місії залишити цей район, пославшись на «накази від командирів» (див. вище).
- 25 липня на блокпості збройних формувань в н. п. Приморське (невідконтрольний урядові, 76 км на південь від Донецька) 2 члени збройних формувань (один із яких був вочевидь озброєний) не пропустили патруль Місії в західному напрямку в сторону н. п. Набережне (невідконтрольний урядові, 77 км на південь від Донецька) з «міркувань безпеки СММ».
- Того ж дня на блокпості збройних формувань поблизу н. п. Шевченко (невідконтрольний урядові, 69 км на південь від Донецька) 2 озброєні члени збройних формувань не пропустили патруль Місії в північному напрямку в сторону н. п. Нова

Мар'ївка (непідконтрольний урядові, 64 км на південь від Донецька) з «міркувань безпеки СММ».

- Того ж дня на блокпості збройних формувань біля н. п. Староласпа (непідконтрольний уряду, 51 км на південь від Донецька) озброєний член збройних формувань не пропустив патруль Місії до населеного пункту, пославшись на «інженерні роботи, що тривають у цьому районі». Перебуваючи на блокпості, спостерігачі бачили, як його перетинали цивільні особи та транспортні засоби.

Регулярні обмеження на ділянках розведення сил і засобів і через міні/невибухлі боєприпаси:

- Не здійснивши суцільного розмінування, вилучення невибухлих боєприпасів та усунення інших перешкод, сторони і далі відмовляли СММ у необмеженому доступі, а також у можливості пересуватися окремими дорогами, які раніше були визначені як важливі для здійснення Місією ефективного моніторингу та для пересування цивільних осіб.

Затримка:

- 25 липня на блокпості збройних формувань поблизу н. п. Кременець (непідконтрольний урядові, 16 км на південний захід від Донецька) 2 члени збройних формувань дозволили патрулю Місії проїхати до непідконтрольних урядові районів лише після 75-хвилинної затримки, під час якої автомобілі СММ були оброблені дезінфектантом згідно з місцевими правилами протидії поширенню COVID.

Інші перешкоди⁷:

- 24 липня, перебуваючи поблизу н. п. Мануйлівка (непідконтрольний урядові, 65 км на схід від Донецька) та керуючи БПЛА малого радіуса дії, про політ якого повідомлялося завчасно, спостерігачі чули 16 черг зі стрілецької зброї. За оцінкою, вогонь вели в напрямку БПЛА (див. вище).
- 25 липня БПЛА СММ малого радіуса дії зазнавали впливу перешкод сигналу GPS (за оцінкою, унаслідок імовірного глушіння) під час польотів над районами поблизу непідконтрольних урядові н. п. Василівка (20 км на північ від Донецька), н. п. Ясинувата (16 км на північний схід від Донецька), н. п. Мінеральне (10 км на північний схід від Донецька), н. п. Логвинове (59 км на північний схід від Донецька), н. п. Дебальцеве (58 км на північний схід від Донецька), н. п. Лозове (52 км на північний схід від Донецька) та підконтрольного урядові н. п. Урзуф (132 км на південний захід від Донецька).
- Того ж дня в 4 окремих випадках на східній околиці непідконтрольного урядові Луганська команда СММ не змогла виконати запуск БПЛА малого радіуса дії через вплив перешкод сигналу GPS (за оцінкою, унаслідок імовірного глушіння).
- Того ж дня, пролітаючи над ділянкою розведення в районі Золотого, БПЛА СММ малого радіуса дії зазнавав впливу перешкод сигналу GPS (за оцінкою, унаслідок імовірного глушіння), що призвело до втрати контролю за просторовим положенням апарата. СММ не змогла знайти та повернути БПЛА (див. вище).

⁷ У зазначених у цьому розділі випадках вірогідного глушіння та глушіння перешкоди могли створюватися з будь-якого місця в радіусі кількох кілометрів від місцеположення БПЛА.

- Того ж дня, пролітаючи над районами приблизно за 2,5 км на північний схід від н. п. Болотене (підконтрольний урядові, 22 км на північний схід від Луганська), інший БПЛА СММ малого радіуса дії зазнавав впливу перешкод сигналу GPS (за оцінкою, унаслідок імовірного глушіння), що призвело до втрати контролю за просторовим положенням апарата. СММ не змогла знайти та повернути БПЛА (див. вище).
- Увечері 25 липня можливості ведення спостереження за допомогою камери СММ у н. п. Станиця Луганська (підконтрольний урядові, 16 км на північний схід від Луганська) були обмежені впродовж приблизно 1 хвилини через вплив візуальних перешкод (за оцінкою, внаслідок лазерного випромінювання).

Таблиця ознак військової присутності та присутності військового типу в зоні безпеки⁸

Дата	К-ть	Вид	Місце	Джерело спостереження
підконтрольні уряду райони				
23.07.2021	3	бойова броньована машина (типу БМП)	у житловому районі н. п. Кодема (57 км на північний схід від Донецька)	БПЛА малого радіуса дії
24.07.2021	1	бронетранспортер (БТР-70)	поблизу н. п. Новобахмутівка (28 км на північ від Донецька)	патруль
25.07.2021	1	бронетранспортер (БТР-3)	поблизу житлового району н. п. Піонерське (101 км на південь від Донецька)	
непідконтрольні уряду райони				
24.07.2021	1	бронетранспортер (БТР-70)	поблизу н. п. Хрящувате (10 км на південний схід від Луганська))	патруль

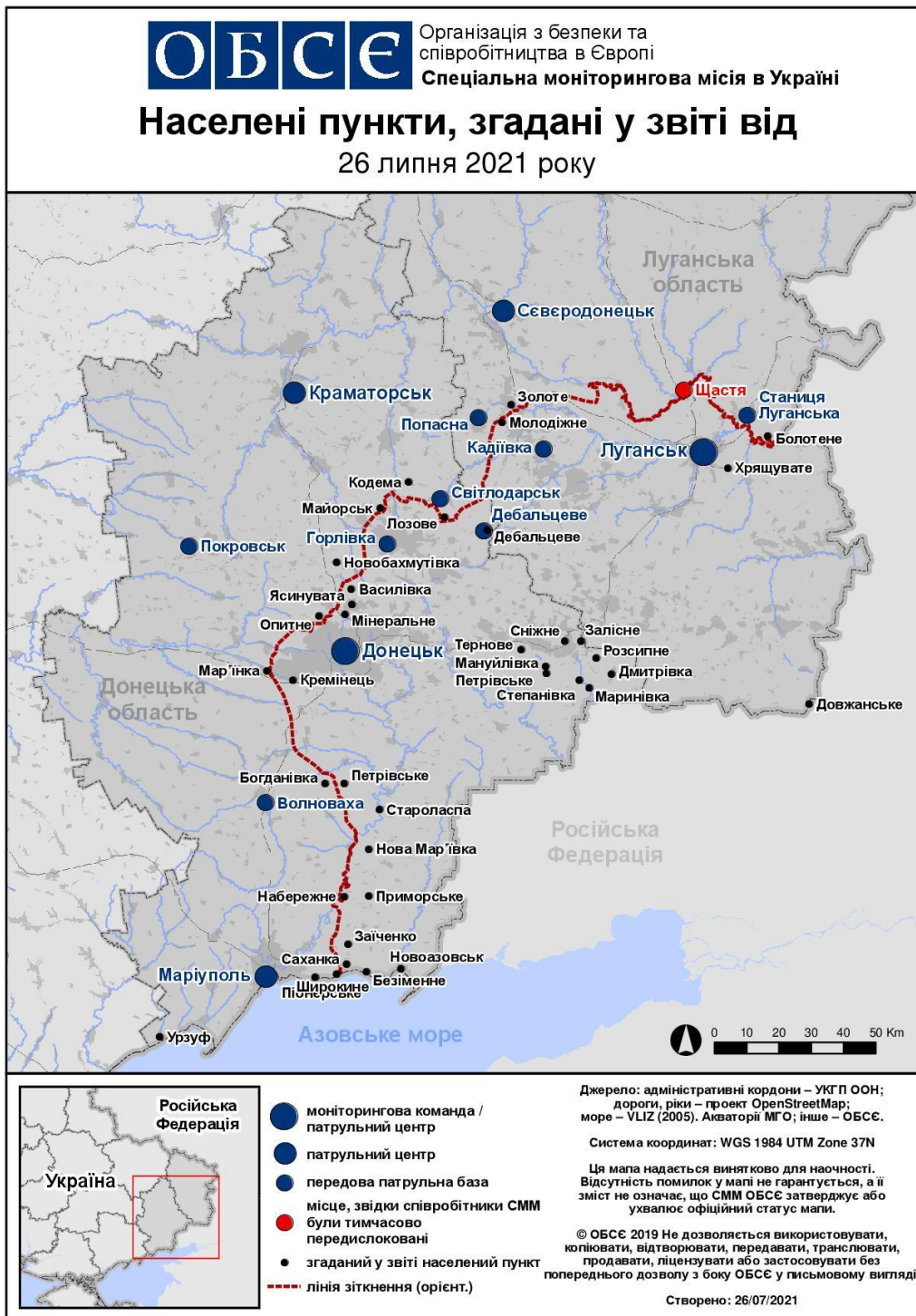
⁸ Згадана у цьому розділі техніка не підпадає під дію Мінських угод щодо відведення озброєння.

Таблиця порушень режиму припинення вогню станом на 25 липня 2021 р.⁹

Місце розміщення СММ	Місце події	Спосіб	К-ть	Спостереження	Опис	Озброння	Дата, час
камера СММ за 2 км на Сх від н. п. Богданівка (підконтрольний уряду, 41 км на ПдЗх від Донецька)	4–6 км на ПдСх	зафіксувала	6	Н/Д боєприпас	ПдЗх–ПнСх (за оцінкою, за межами ділянки розведення в районі Золотого)	Н/Д	23.07, 22:06
	3–5 км на ПдСх	зафіксувала	1	Н/Д боєприпас	випущена(-ий) угору (за оцінкою, за межами ділянки розведення в районі Петрівського)	Н/Д	24.07, 02:22
камера СММ на КПВВ у н. п. Майорськ (підконтрольний уряду, 45 км на ПнСх від Донецька)	1–2 км на Сх	зафіксувала	7	Н/Д боєприпас	випущена(-ий) угору	Н/Д	23.07, 22:38
камера СММ на КПВВ у н. п. Мар'їнка (підконтрольний уряду, 23 км на ПдЗх від Донецька)	1–2 км на ПнПнСх	зафіксувала	1	спалах дульного полум'я		Н/Д	23.07, 22:09
	1–2 км на ПнПнСх	зафіксувала	1	Н/Д боєприпас	ПнЗх–ПдСх (після попередньої події)	Н/Д	23.07, 22:09
камера СММ на шахті «Октябрська» (непідконтрольна уряду, 9 км на ПнЗх від центру Донецька)	2–4 км на Зх	зафіксувала	1	Н/Д боєприпас	ПнПнЗх–ПдПдСх	Н/Д	24.07, 00:35
камера СММ за 1 км на ПдЗх від н. п. Широкине (підконтрольний уряду, 100 км на Пд від Донецька)	2–4 км на ПнПнСх	зафіксувала	6	Н/Д боєприпас	Сх–Зх	Н/Д	23.07, 23:36
приблизно 4 км на ЗхПнЗх від н. п. Мануйлівка (непідконтрольний уряду, 65 км на Сх від Донецька)	1,2 км на ПнПнЗх	чули	16	черга		стрілецька зброя	24.07, 14:24
приблизно 1,5 км на ПдЗх від н. п. Молодіжне (непідконтрольний уряду, 63 км на ПнЗх від Луганська)	5–7 км на ПнПнСх	чули	2	вибух	невизначеного походження (за оцінкою, за межами ділянки розведення в районі Золотого)	Н/Д	24.07, 13:43–13:51
камера СММ на шахті «Октябрська» (непідконтрольна уряду, 9 км на ПнЗх від центру Донецька)	4–6 км на ПнПнСх	зафіксувала	2	Н/Д боєприпас	випущена(-ий) угору	Н/Д	24.07, 21:50
	4–6 км на ПнПнСх	зафіксувала	1	Н/Д боєприпас	ЗхПнЗх–СхПдСх	Н/Д	24.07, 21:52
камера СММ за 1 км на ПдЗх від н. п. Широкине (підконтрольний уряду, 100 км на Пд від Донецька)	3–4 км на Пн	зафіксувала	1	Н/Д боєприпас	випущена(-ий) угору	Н/Д	25.07, 02:54
приблизно 1 км на Пн від залізничного вокзалу Донецька (6 км на ПнЗх від центру міста)	1–1,5 км на ПнПнЗх	чули	6	черга		стрілецька зброя	25.07, 10:21
Пн околиця н. п. Попасна (підконтрольний уряду, 69 км на Зх від Луганська)	6–8 км на СхПдСх	чули	8	вибух	невизначеного походження (за оцінкою, за межами ділянки розведення в районі Золотого)	Н/Д	25.07, 06:35–06:38
Пд край ділянки розведення в районі н. п. Золоте (непідконтрольний уряду, 58 км на Зх від Луганська)	1,5–3 км на ПнСх	чули	88	постріл	за оцінкою, за межами ділянки розведення	стрілецька зброя	25.07, 08:10–08:43
	1,5–3 км на ПнСх	чули	38	черга	за оцінкою, за межами ділянки розведення	стрілецька зброя	25.07, 08:21–08:43
	1,5–3 км на ПнСх	чули	3	вибух	невизначеного походження (за оцінкою, за межами ділянки розведення)	Н/Д	25.07, 08:37–08:43
	5–7 км на СхПнСх	чули	1	вибух	невизначеного походження (за оцінкою, за межами ділянки розведення)	Н/Д	25.07, 08:45

⁹ У таблиці вказані лише порушення режиму припинення вогню, які були зафіксовані безпосередньо патрулями Місії чи камерами СММ, а також ті випадки, які Місія оцінює як навчання з бойовою стрільбою, контрольовані підриви, тощо. Зазначені деталі, а саме: відстань, напрямок, тип зброї тощо, базуються на оцінках, зроблених спостерігачами на місцях і спеціалістами з технічного моніторингу, і необов'язково завжди є точними. Напис «невідомо» (Н/Д) означає, що СММ не змогла підтвердити таку інформацію у зв'язку з відстанню, погодними умовами, технічними обмеженнями та/або з інших причин. Одні і ті ж самі, за оцінкою СММ, порушення режиму припинення вогню, зафіксовані паралельно декількома патрулями/камерами, відображаються у таблиці лише один раз.

Мапа Донецької та Луганської областей¹⁰



¹⁰ За рішенням Постійної ради №1117 від 21 березня 2014 року, СММ базується в десяти містах на всій Україні (Херсон, Одеса, Львів, Івано-Франківськ, Харків, Донецьк, Дніпро, Чернівці, Луганськ і Київ). Ця мапа східної України призначена для ілюстративних цілей. На ній вказані населені пункти, згадані у звіті, а також ті, де є офіси СММ (моніторингові команди, патрульні центри та передові патрульні бази) в Донецькій і Луганській областях (Червоним кольором виділено передову патрульну базу, з якої співробітники СММ були тимчасово передислоковані згідно з рекомендаціями експертів з безпеки з деяких держав-учасниць ОБСЄ та з урахуванням вимог СММ щодо безпеки. СММ використовує ці приміщення у світлу пору доби, а також патрулює в цьому населеному пункті вдень).