



Ежедневный отчет № 172/2021

от 26 июля 2021 года¹

Краткое изложение

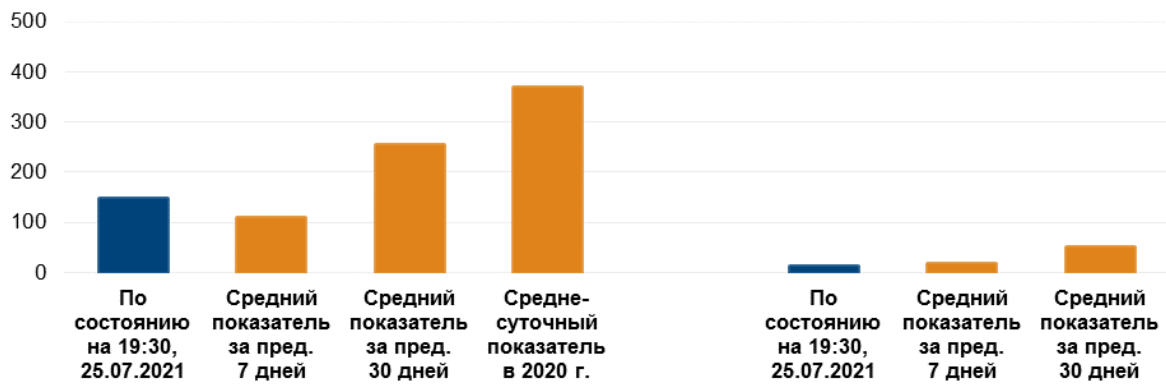
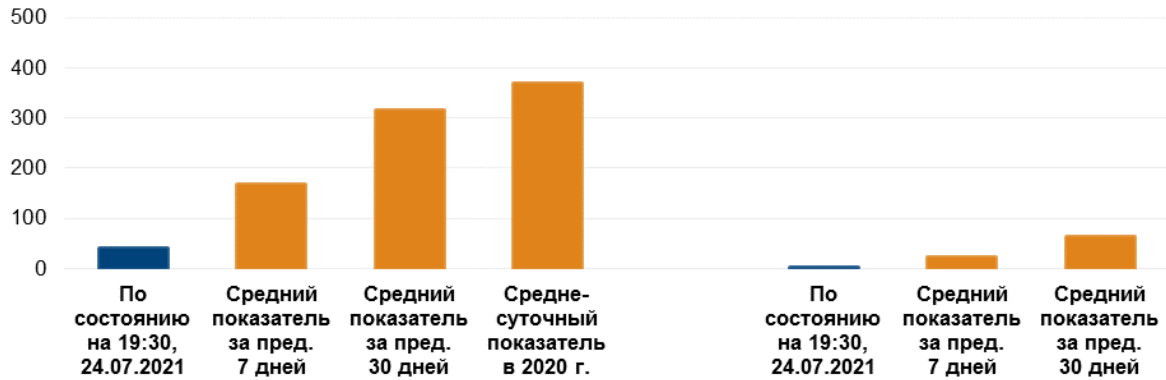
- С вечера 23 по вечер 25 июля в Донецкой области СММ зафиксировала 48 нарушений режима прекращения огня. За предыдущий отчетный период в этой области зафиксировано 26 нарушений.
- С вечера 23 по вечер 25 июля в Луганской области Миссия зафиксировала 140 нарушений режима прекращения огня, в том числе 14 взрывов. За предыдущий отчетный период в этой области зафиксировано 58 нарушений.
- Наблюдатели уточняли сообщения о мужчине, который получил осколочные ранения в Марьинке Донецкой области.
- Команда Миссии видела повреждения гражданского объекта в Опытном Донецкой области.
- Вблизи неподконтрольной правительству Мануйловки Донецкой области, по оценке, в направлении БПЛА СММ малого радиуса действия стреляли из стрелкового оружия. В Луганской области наблюдатели потеряли пространственный контроль над двумя мини-БПЛА после того, как те подверглись воздействию помех сигналу, по оценке, в результате предположительного глушения.
- Миссия продолжала осуществлять мониторинг на участках разведения сил и средств в районах Станицы Луганской, Золотого и Петровского.
- СММ содействовала установлению локального режима прекращения огня и осуществляла мониторинг его соблюдения для обеспечения функционирования жизненно важных объектов гражданской инфраструктуры.
- Миссия продолжала наблюдать за ситуацией с гражданским населением, в том числе на 3 КПВВ, а также на 3 соответствующих блокпостах вооруженных формирований в Луганской области.
- Наблюдатели посетили 2 пункта пропуска на границе в Донецкой и Луганской областях и осуществляли мониторинг в районах Донецкой области недалеко от границы с Российской Федерацией.
- В ходе мониторинга СММ не зафиксировала изменений ситуации с безопасностью на востоке и юго-востоке Херсонской области.
- Свободу передвижения Миссии по-прежнему ограничивали, в том числе на 6 блокпостах вооруженных формирований на юге Донецкой области и в неподконтрольном правительству пункте пропуска на границе в Луганской области. Камера СММ подвергалась воздействию световых помех, по оценке, из-за лазерного излучения. БПЛА СММ вновь подвергались воздействию помех сигналу GPS*.

¹ На основе информации, поступившей от мониторинговых команд по состоянию на 19:30 25 июля 2021 года (по восточноевропейскому летнему времени).

Нарушения режима прекращения огня²

К-во зафиксированных нарушений режима прекращения огня³

К-во зафиксированных взрывов⁴



² Более подробная информация обо всех случаях нарушения режима прекращения огня, а также карты Донецкой и Луганской областей, где отмечены все упомянутые в отчете места, представлены в приложении.

³ В том числе взрывы.

⁴ В том числе от огня из вооружения неустановленного типа.

Карта с зафиксированными нарушениями режима прекращения огня



Организация по безопасности и сотрудничеству в Европе
Специальная мониторинговая миссия в Украине

Зафиксированные СММ нарушения режима прекращения огня 24-25 июля 2021 г.



- Концентрация нарушений режима прекращения огня**
- Высокая
 -
 - Низкая
 - Взрыв
 - Населенный пункт
 - Линия соприкосновения (ориентир.)

Источники: административные границы — УКГВ ООН; дороги, реки — проект OpenStreetMap; море — VLIZ (2005), Акватории МГО; другое — ОБСЕ.

Система координат: WGS 1984 UTM Zone 37N

Данная карта предоставляется исключительно для наглядности. Отсутствие ошибок не гарантировано, а ее содержание не подразумевает, что СММ ОБСЕ утверждает или одобряет официальный статус карты.

© СММ ОБСЕ 2019 Не разрешается использовать, копировать, воспроизводить, передавать, транслировать, продавать, лицензировать или применять без предварительного разрешения со стороны ОБСЕ в письменном виде.
Создано: 26/07/2021

С вечера 23 по вечер 25 июля в Донецкой области СММ зафиксировала 48 нарушений режима прекращения огня. Большинство нарушений режима прекращения огня произошли к северо-западу от н. п. Мануйловка (неподконтрольный правительству, 65 км к востоку от Донецка), к востоку от н. п. Майорск (подконтрольный правительству, 45 км к северо-востоку от Донецка) и к северо-северо-востоку от н. п. Широкино (подконтрольный правительству, 100 км к югу от Донецка). За [предыдущий отчетный период](#) в этой области зафиксировано 26 нарушений режима прекращения огня.

С вечера 23 по вечер 25 июля в Луганской области СММ зафиксировала 140 нарушений режима прекращения огня, в том числе 14 взрывов неопределенного происхождения. Большинство нарушений режима прекращения огня произошли утром 25 июля к северо-востоку и востоко-северо-востоку от участка разведения в районе н. п. Золотое (подконтрольный правительству, 60 км к западу от Луганска) (см. ниже). За [предыдущий отчетный период](#) в этой области зафиксировано 58 нарушений режима прекращения огня, большинство из которых также произошли в районах возле упомянутого участка разведения.

После заседания Трехсторонней контактной группы 22 июля 2020 года, на котором была достигнута договоренность о дополнительных мерах по усилению режима прекращения огня, начиная с 00:01 27 июля 2020 года и до конца отчетного периода Миссия зафиксировала не менее 46 407 нарушений режима прекращения огня в Донецкой и Луганской областях (в том числе 13 508 взрывов, 8 763 пролетевших неопределенных боеприпаса, 262 вспышки дульного пламени, 169 осветительных ракет, не менее 23 705 очередей и выстрелов).

Мужчина получил осколочные ранения в Марьинке Донецкой области

Миссия уточняла сообщения о мужчине (50–59 лет), получившем ранения 23 июля в н. п. Марьинка (подконтрольный правительству, 23 км к юго-западу от Донецка).

24 июля мужчина (50–59 лет) по телефону сообщил СММ, что утром 23 июля, находясь в своем саду в восточной части Марьинки, он услышал взрыв и побежал к своему дому, чтобы укрыться. Он сказал, что почувствовал, что получил несколько ранений, и вызвал скорую помощь, которая доставила его в больницу в н. п. Курахово (подконтрольный правительству, 40 км к западу от Донецка).

В тот же день медик (мужчина, возраст неизвестен) из больницы в Курахово по телефону сообщил СММ, что 23 июля он оказал мужчине (50–59 лет) из Марьинки медицинскую помощь, удалив осколки из нескольких ран.

Также в тот же день представитель (40–49 лет) Покровского районного отделения полиции в Курахово по телефону сказал наблюдателям, что утром 23 июля медсестра службы скорой помощи Марьинки сообщила в его отделение полиции о мужчине, получившем осколочные ранения в тот же день в Марьинке.

Повреждения гражданского объекта в Опытном Донецкой области

СММ уточняла сообщения о повреждениях гражданского домостроения в центре н. п. Опытное (подконтрольный правительству, 12 км к северо-западу от Донецка).

25 июля на ул. Победы, 12, наблюдатели видели остатки небольшой кирпичной придомовой постройки (по оценке, нежилой) примерно в 20 м к югу от нежилого дома. Вокруг остатков стен придомовой постройки были разбросаны кирпичи и дерево. Команда Миссии также видела, что кирпичный забор, расположенный практически прямо к западу от постройки, был серьезно поврежден, а на земле лежали кирпичи. По оценке СММ, повреждения образовались недавно в результате взрыва, однако наблюдатели не смогли определить тип примененного вооружения и направление огня.

В Донецкой области, по оценке, в направлении БПЛА СММ малого радиуса действия стреляли из стрелкового оружия, а в Луганской области наблюдатели потеряли пространственный контроль над двумя мини-БПЛА

24 июля, находясь примерно в 4 км к западо-северо-западу от Мануйловки и управляя беспилотным летательным аппаратом (БПЛА) малого радиуса действия, о полете которого сообщалось заблаговременно, наблюдатели слышали 16 очередей из стрелкового оружия приблизительно в 1 км к северо-северо-западу. По оценке, огонь вели в направлении БПЛА, который пролетал над районами около известного полигона вооруженных формирований возле н. п. Терновое (неподконтрольный правительству, 57 км к востоку от Донецка), на расстоянии около 1 км к северо-северо-западу от местоположения патруля Миссии*.

25 июля, пролетая над участком разведения в районе Золотого, БПЛА СММ малого радиуса действия подвергался воздействию помех сигналу GPS (по оценке, вследствие предположительного глушения), что привело к потере пространственного контроля над аппаратом*.

Кроме того, в этот день, пролетая примерно в 2,5 км к северо-востоку от н. п. Болотенное (подконтрольный правительству, 22 км к северо-востоку от Луганска), еще один БПЛА СММ малого радиуса действия подвергался воздействию помех сигналу GPS (по оценке, вследствие предположительного глушения), что привело к потере пространственного контроля над аппаратом*.

СММ не удалось установить местонахождение БПЛА и вернуть их.

Участки разведения в районах Станицы Луганской, Золотого и Петровского⁵

24 и 25 июля, находясь на **участке разведения в районе н. п. Станица Луганская** (подконтрольный правительству, 16 км к северо-востоку от Луганска), наблюдатели видели членов вооруженных формирований (с нарукавными повязками с надписью «СЦКК») южнее отремонтированного пролета моста у Станицы Луганской (15 км к северо-востоку от Луганска).

Днем 24 и 25 июня, осуществляя наблюдение в 3 местах возле **участка разведения в районе Золотого**, наблюдатели слышали 14 взрывов неопределенного происхождения, 38 очередей и 88 выстрелов из стрелкового оружия (по оценке, вне участка разведения, но в пределах 5 км от его края).

⁵ Разведение предусмотрено Рамочным решением Трехсторонней контактной группы о разведении сил и средств от 21 сентября 2016 года.

24 и 25 июля, осуществляя мониторинг рядом с блокпостом вооруженных формирований южнее участка разведения, наблюдатели видели членов вооруженных формирований (с нарукавными повязками с надписью «СЦКК»). В оба дня наблюдатели вновь видели 7 ранее зафиксированных контейнеров, размещенных южнее южного края участка разведения и непосредственно на участке. 24 июля наблюдатели видели, как член вооруженных формирований красил бетонную стену вокруг 5 вышеупомянутых контейнеров на юго-восточном углу перекрестка автодороги Т1316 и дороги, ведущей на восток к н. п. Золотое-5 (Михайловка; неподконтрольный правительству, 60 км к западу от Луганска).

В ночь с 23 на 24 июля камера СММ в 2 км к востоку от н. п. Богдановка (подконтрольный правительству, 41 км к юго-западу от Донецка) зафиксировала 7 неопределенных боеприпасов ориентировочно в 3–6 км к юго-востоку (по оценке, вне участка разведения в районе н. п. Петровское (неподконтрольный правительству, 41 км к югу от Донецка), но в пределах 5 км от его края).

24 июля, осуществляя наблюдение в 4 местах вблизи участка разведения и в 3 местах 25 июля, члены патрулей Миссии отметили там спокойную обстановку.

Отвод вооружения

СММ продолжала осуществлять мониторинг отвода вооружения, предусмотренного Меморандумом, а также Комплексом мер и Дополнением к нему.

Признаки военного присутствия и присутствия военного типа в зоне безопасности

СММ зафиксировала 5 боевых бронированных машин в неподконтрольных правительству районах Донецкой области, в том числе в жилых районах и около них, а также 1 боевую бронированную машину в неподконтрольном правительству районе Луганской области. (подробнее см. таблицу ниже).

Противотанковые мины вблизи Саханки Донецкой области

23 июля примерно в 2 км к юго-юго-западу от южной окраины н. п. Саханка (неподконтрольный правительству, 97 км к югу от Донецка) мини-БПЛА СММ вновь зафиксировал в общей сложности 15 противотанковых мин поперек автодороги М14. По оценке, эти мины принадлежат вооруженным формированиям (для ознакомления с предыдущими наблюдениями в этом районе см. [Ежедневный отчет СММ от 30 апреля 2021 года](#)).

24 июля примерно в 3 км к северо-северо-западу от Золотого команда СММ видела 9 сотрудников международной организации по разминированию, которые устанавливали около 30 белых и красных металлических колышек вдоль южной стороны автодороги Т1316.

Усилия СММ по содействию обеспечению функционирования и техобслуживания жизненно важных объектов гражданской инфраструктуры

24 и 25 июля Миссия продолжала содействовать обеспечению функционирования Донецкой фильтровальной станции (15 км к северу от Донецка). 24 июля СММ также

осуществляла мониторинг ситуации с безопасностью в районе насосной станции вблизи н. п. Василевка (неподконтрольный правительству, 20 км к северу от Донецка).

Обстановка на КПВВ и соответствующих блокпостах

24 июля в Луганской области СММ отметила, что контрольный пункт въезда-выезда (КПВВ) в Станице Луганской и соответствующий блокпост вооруженных формирований южнее моста возле Станицы Луганской были открыты, при этом зафиксировав очереди в обоих направлениях. 24 июля команда СММ также вновь видела 2 контейнера между кабинками на въезде и выезде из КПВВ, примерно в 170 м к северу от северного края участка разведения. Согласно сообщениям, эти кабинки размещены там для управления очередями (для ознакомления с предыдущими наблюдениями в этом районе см. [Ежедневный отчет СММ от 22 июля 2021 года](#)).

24 и 25 июля наблюдатели отметили, что КПВВ около Золотого и в н. п. Счастье (подконтрольный правительству, 20 км к северу от Луганска) были открыты, однако соответствующие блокпосты вооруженных формирований южнее участка разведения в районе Золотого и в 3 км к юго-востоку от моста в Счастье были закрыты.

Приграничные районы, которые не контролируются правительством

24 июля, находясь в пункте пропуска на границе⁶ недалеко от н. п. Мариновка (78 км к востоку от Донецка) в течение приблизительно получаса, наблюдатели видели, что в Украину въехали 7 автомобилей (включая 5 с табличками «ДНР»), 4 тентованных грузовика (в том числе 2 с табличками «ДНР»), 4 микроавтобуса (с табличками «ДНР»), три из них с 8 пассажирами каждый и один с около 15 пассажирами разного пола и возраста), а также вошли 8 человек (1 женщина и 5 мужчин разного возраста, а также 2 ребенка). За аналогичный период времени из Украины выехали 10 автомобилей (включая 5 с табличками «ДНР»), 5 тентованных грузовиков (включая 3 с табличками «ДНР»), а также вышли 7 человек (1 женщина и 5 мужчин разного возраста и 1 ребенок).

В тот же день Миссия также осуществляла мониторинг в районах вдоль границы с Российской Федерацией вблизи н. п. Снежное (72 км к востоку от Донецка), н. п. Залесное (75 км к востоку от Донецка), н. п. Рассыпное (80 км к востоку от Донецка), н. п. Дмитровка (85 км к востоку от Донецка), н. п. Степановка (76 км к востоку от Донецка), н. п. Петровское (65 км к востоку от Донецка) и Тернового, где не зафиксировала изменений ситуации с безопасностью.

В тот же день, находясь в пункте пропуска на границе возле н. п. Должанское (неподконтрольный правительству, 84 км к юго-востоку от Луганска), наблюдатели видели, что в Украину зашли 2 женщины (разного возраста). В то же время наблюдатели видели, что из Украины выехали 3 автомобиля, 3 тентованных грузовика (с табличками «ЛНР»), а также вышли 3 мужчин (20–29 лет). Спустя примерно 1 минуту член вооруженных формирований сказал патрулю Миссии покинуть этот район, сославшись на «приказы от командиров»*.

⁶ Согласно решениям Кабинета Министров Украины от 2014 года, работа этого и других размещенных на границе пунктов пропуска, не контролируемых правительством, официально приостановлена.

Ситуация с безопасностью на востоке и юго-востоке Херсонской области

В период с 23 по 25 июля СММ осуществляла мониторинг в районах на востоке и юго-востоке Херсонской области в пунктах пропуска возле н. п. Каланчак (67 км к юго-востоку от Херсона), н. п. Чаплинка (77 км к юго-востоку от Херсона) и н. п. Чонгар (163 км к юго-востоку от Херсона), а также вдоль побережья Азовского моря около н. п. Геничеськ (176 км к востоку от Херсона) и н. п. Геничеськая Горка (181 км к востоку от Херсона) и в районах вдоль побережья Черного моря вблизи н. п. Скадовск (62 км к юго-востоку от Херсона). 24 июля Миссия осуществляла наблюдение в районах вдоль Северо-Крымского канала. В ходе мониторинга этих районов Миссия не зафиксировала изменений ситуации с безопасностью.

СММ продолжала следить за ситуацией в Одессе, Львове, Ивано-Франковске, Харькове, Днепре, Черновцах и Киеве.

*Ограничение свободы передвижения и другие препятствия в выполнении мандата СММ

Деятельность по мониторингу и свобода передвижения СММ ограничены из-за угроз в области безопасности, включая риски, связанные с наличием мин и неразорвавшихся боеприпасов, а также другими препятствиями, которые ежедневно меняются. Мандат СММ предусматривает свободный и безопасный доступ по всей Украине. Все подписанты Минских соглашений согласились с необходимостью свободного и безопасного доступа, а также с тем, что ограничение свободы передвижения СММ является нарушением и что на подобные нарушения необходимо оперативно реагировать. Они также согласились с тем, что Совместный центр контроля и координации (СЦКК) должен содействовать такому реагированию и осуществлять общую координацию работ по разминированию. Деятельность СММ в Донецкой и Луганской областях, по-прежнему оставалась ограниченной после того, как 23 апреля 2017 года вблизи Пришиба произошел инцидент, который привел к гибели человека. В связи с этим способность Миссии осуществлять наблюдение была по-прежнему ограничена (например, см. ниже). Деятельность СММ в Донецкой и Луганской областях, по-прежнему оставалась ограниченной после того, как [23 апреля 2017 года вблизи Пришиба произошел инцидент, который привел к гибели человека](#). В связи с этим способность Миссии осуществлять наблюдение была по-прежнему ограничена.

Запрет доступа:

- 24 июля на блокпосте вооруженных формирований возле н. п. Безыменное (неподконтрольный правительству, 100 км к югу от Донецка) два вооруженных члена вооруженных формирований отказали патрулю Миссии в проезде на запад, сославшись на «работы по разминированию в этом районе». Во время пребывания на блокпосте наблюдатели видели, как его пересек гражданский автомобиль.
- В тот же день на блокпосте вооруженных формирований вблизи н. п. Новоазовск (неподконтрольный правительству, 102 км к юго-востоку от Донецка) два вооруженных члена вооруженных формирований отказали патрулю СММ в проезде на юг в населенный пункт, сославшись на «проведение учений». Во время пребывания на блокпосте наблюдатели видели, что его пересекали гражданские лица и транспортные средства.

- В тот же день в пункте пропуска на границе возле н. п. Должанское (неподконтрольный правительству, 84 км к юго-востоку от Луганска) член вооруженных формирований сказал патрулю Миссии покинуть этот район, сославшись на «приказы от командиров» (см. выше).
- 25 июля на блокпосте вооруженных формирований в н. п. Приморское (неподконтрольный правительству, 76 км к югу от Донецка) два члена вооруженных формирований (один был очевидно вооружен) отказали патрулю СММ в проезде на запад к н. п. Набережное (неподконтрольный правительству, 77 км к югу от Донецка) по «соображениям безопасности СММ».
- В тот же день на блокпосте вооруженных формирований вблизи н. п. Шевченко (неподконтрольный правительству, 69 км к югу от Донецка) два вооруженных члена вооруженных формирований отказали патрулю СММ в проезде на север к н. п. Новая Марьевка (неподконтрольный правительству, 64 км к югу от Донецка) по «соображениям безопасности СММ».
- Также в тот же день на блокпосте вооруженных формирований около н. п. Староласпа (неподконтрольный правительству, 51 км к югу от Донецка) вооруженный член вооруженных формирований отказал патрулю СММ в проезде к населенному пункту, сославшись на «проведение инженерных работ». Во время пребывания на блокпосте наблюдатели видели, что его пересекали гражданские лица и транспортные средства.

Регулярные ограничения на участках разведения сил и средств и из-за мин/неразорвавшихся боеприпасов:

- Не осуществив сплошное разминирование, извлечение неразорвавшихся боеприпасов и устранение других препятствий, стороны по-прежнему отказывали СММ в неограниченном доступе, а также в возможности передвигаться по отдельным дорогам, которые ранее были определены как важные для осуществления Миссией эффективного мониторинга и для передвижения гражданских лиц.

Задержка:

- 25 июля на блокпосте вооруженных формирований возле н. п. Кременец (неподконтрольный правительству, 16 км к юго-западу от Донецка) два члена вооруженных формирований позволили патрулю Миссии проехать в восточном направлении в неподконтрольные правительству районы лишь спустя примерно 75 минут ожидания, в течение которых автомобили СММ обработали дезинфицирующим средством в соответствии с местными правилами по противодействию распространению COVID.

Другие препятствия⁷:

- 24 июля, находясь возле н. п. Мануйловка (неподконтрольный правительству, 65 км к востоку от Донецка) и управляя БПЛА малого радиуса действия, о полете которого сообщалось заранее, наблюдатели слышали 16 очередей из стрелкового оружия (по оценке, огонь вели в направлении БПЛА) (см. выше).
- 25 июля мини-БПЛА СММ подвергались воздействию помех сигнала GPS (по оценке, вследствие предположительного глушения) во время полетов над районами вблизи

⁷ В упомянутых в этом разделе случаях предположительного глушения и глушения помехи сигналу могли создавать из любого места в радиусе нескольких километров от местоположений БПЛА.

неподконтрольных правительству н. п. Василевка (20 км к северу от Донецка), н. п. Ясиноватая (16 км к северо-востоку от Донецка), н. п. Минеральное (10 км к северо-востоку от Донецка), н. п. Логвиново (59 км к северо-востоку от Донецка), н. п. Дебальцево (58 км к северо-востоку от Донецка), н. п. Лозовое (52 км к северо-востоку от Донецка) и неподконтрольного правительству н. п. Урзуф (132 км к юго-западу от Донецка).

- В тот же день в четырех отдельных случаях на восточной окраине неподконтрольного правительству района Луганска команде Миссии не удалось осуществить запуск БПЛА малого радиуса действия из-за воздействия помех сигналу GPS (по оценке, вследствие предположительного глушения).
- Кроме того, в тот же день, пролетая над участком разведения в районе Золотого, БПЛА СММ малого радиуса действия подвергался воздействию помех сигналу GPS (по оценке, вследствие предположительного глушения), вследствие чего был потерян контроль над пространственным положением аппарата. СММ не удалось установить местонахождение БПЛА и вернуть его (см. выше).
- Кроме того, в тот день, пролетая примерно в 2,5 км к северо-востоку от н. п. Болотенное (подконтрольный правительству, 22 км к северо-востоку от Луганска), БПЛА СММ малого радиуса действия подвергался воздействию помех сигналу GPS (по оценке, вследствие предположительного глушения), вследствие чего был потерян контроль над пространственным положением аппарата. СММ не удалось установить местонахождение БПЛА и вернуть его (см. выше).
- Вечером 25 июля возможности наблюдения с помощью камеры СММ в н. п. Станица Луганская (подконтрольный правительству, 16 км к северо-востоку от Луганска) были ограничены в течение примерно 1 минуты вследствие воздействия световых помех, по оценке, из-за лазерного излучения.

Таблица признаков военного присутствия и присутствия военного типа в зоне безопасности⁸

Дата	К-во	Вид	Место	Источник наблюдения
подконтрольные правительству районы				
23.07.2021	3	боевая бронированная машина (типа БМП)	в жилом районе н. п. Кодема (57 км к северо-востоку от Донецка)	мини-БПЛА
24.07.2021	1	бронетранспортер (БТР-70)	вблизи н. п. Новобахмутовка (28 км к северу от Донецка)	патруль
25.07.2021	1	бронетранспортер (БТР-3)	вблизи жилого района н. п. Пионерское (101 км к югу от Донецка)	
неподконтрольные правительству районы				
24.07.2021	1	бронетранспортер (БТР-70)	вблизи н. п. Хрящеватое (10 км к юго-востоку от Луганска)	патруль

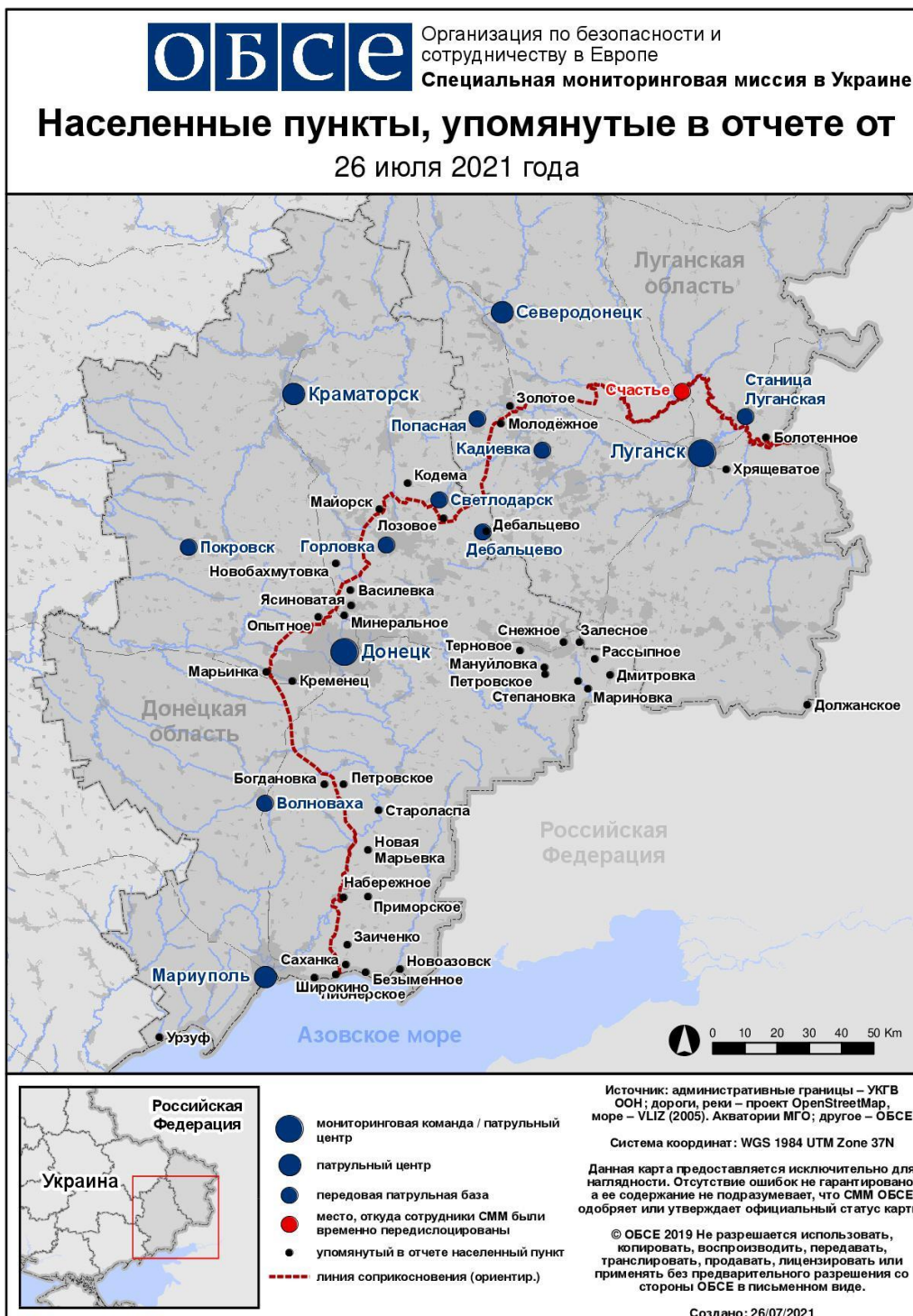
⁸ Упомянутая в данном разделе техника не подпадает под действие Минских соглашений об отводе вооружений.

Таблица нарушений режима прекращения огня по состоянию на 25 июля 2021 г.⁹

Месторасположение СММ	Место события	Способ	К-во	Наблюдение	Описание	Вооружение	Дата, время
камера СММ примерно в 2 км к В от н. п. Богдановка (подконтрольный правительству, 41 км к ЮЗ от Донецка)	4–6 км к ЮВ	зафиксировала	6	Н/Д боеприпас	ЮЗ–СВ (по оценке, за пределами участка разведения в районе Петровского)	Н/Д	23.07, 22:06
	3–5 км к ЮВ	зафиксировала	1	Н/Д боеприпас	выпущенный(-ая) вверх (по оценке, за пределами участка разведения в районе Петровского)	Н/Д	24.07, 02:22
камера СММ на КПВВ в н. п. Майорск (подконтрольный правительству, 45 км к СВ от Донецка)	1–2 км к В	зафиксировала	7	Н/Д боеприпас	выпущенный(-ая) вверх	Н/Д	23.07, 22:38
камера СММ на КПВВ в н. п. Марьинка (подконтрольный правительству, 23 км к ЮЗ от Донецка)	1–2 км к ССВ	зафиксировала	1	вспышка дульного пламени		Н/Д	23.07, 22:09
	1–2 км к ССВ	зафиксировала	1	Н/Д боеприпас	СЗ–ЮВ (после предыдущего события)	Н/Д	23.07, 22:09
камера СММ на шахте «Октябрьская» (неподконтрольная правительству, 9 км к СЗ от центра Донецка)	2–4 км к З	зафиксировала	1	Н/Д боеприпас	ССЗ–ЮЮВ	Н/Д	24.07, 00:35
камера СММ в 1 км к ЮЗ от н. п. Широкино (подконтрольный правительству, 100 км к Ю от Донецка)	2–4 км к ССВ	зафиксировала	6	Н/Д боеприпас	В–З	Н/Д	23.07, 23:36
примерно 4 км к ЗСЗ от н. п. Мануйловка (неподконтрольный правительству, 65 км к В от Донецка)	1,2 км к ССЗ	слышали	16	очередь		стрелковое оружие	24.07, 14:24
примерно 1,5 км к ЮЗ от н. п. Молодежное (неподконтрольный правительству, 63 км к СЗ от Луганска)	5–7 км к ССВ	слышали	2	взрывы	неопределенного происхождения (по оценке, за пределами участка разведения в районе Золотого)	Н/Д	24.07, 13:43–13:51
камера СММ на шахте «Октябрьская» (неподконтрольная правительству, 9 км к СЗ от центра Донецка)	4–6 км к ССВ	зафиксировала	2	Н/Д боеприпас	выпущенный(-ая) вверх	Н/Д	24.07, 21:50
	4–6 км к ССВ	зафиксировала	1	Н/Д боеприпас	ЗСЗ–ВЮВ	Н/Д	24.07, 21:52
камера СММ в 1 км к ЮЗ от н. п. Широкино (подконтрольный правительству, 100 км к Ю от Донецка)	3–4 км к С	зафиксировала	1	Н/Д боеприпас	выпущенный(-ая) вверх	Н/Д	25.07, 02:54
примерно 1 км к С от ж/д вокзала Донецка (6 км к СЗ от центра города)	1–1,5 км к ССЗ	слышали	6	очередь		стрелковое оружие	25.07, 10:21
С окраина н. п. Попасная (подконтрольный правительству, 69 км к З от Луганска)	6–8 км к ВЮВ	слышали	8	взрыв	неопределенного происхождения (по оценке, за пределами участка разведения в районе Золотого)	Н/Д	25.07, 06:35–06:38
Ю край участка разведения в районе Золотого (неподконтрольный правительству, 58 км к З от Луганска)	1,5–3 км к СВ	слышали	88	выстрел	по оценке, за пределами участка разведения	стрелковое оружие	25.07, 08:10–08:43
	1,5–3 км к СВ	слышали	38	очередь	по оценке, за пределами участка разведения	стрелковое оружие	25.07, 08:21–08:43
	1,5–3 км к СВ	слышали	3	взрыв	неопределенного происхождения (по оценке, за пределами участка разведения)	Н/Д	25.07, 08:37–08:43
	5–7 км к ВСВ	слышали	1	взрыв	неопределенного происхождения (по оценке, за пределами участка разведения)	Н/Д	25.07, 08:45

⁹ В таблице указаны исключительно нарушения режима прекращения огня, зафиксированные непосредственно патрулями Миссии или камерами СММ, а также те случаи, которые Миссия оценивает как учения с боевой стрельбой, контролируемые подрывы и т. п. Указанные детали, а именно: расстояние, направление, тип оружия и т. д., основаны на оценках, сделанных наблюдателями на местах и специалистами по техническому мониторингу, и необязательно всегда являются точными. Надпись «нет данных» (Н/Д) означает, что СММ не смогла подтвердить информацию из-за расстояния, погодных условий, технических ограничений и/или по другим причинам. Одни и те же самые, по оценке СММ, нарушения режима прекращения огня, зафиксированные параллельно несколькими патрулями/камерами, отражаются в таблице только один раз.

Карта Донецкой и Луганской областей¹⁰



¹⁰ По решению Постоянного совета №1117 от 21 марта 2014 года, СММ базируется в десяти городах по всей Украине (Херсон, Одесса, Львов, Ивано-Франковск, Харьков, Донецк, Днепр, Черновцы, Луганск и Киев). Эта карта восточной Украины предназначена для иллюстративных целей. На ней указаны населенные пункты, упомянутые в отчете, а также те, где находятся офисы СММ (мониторинговые команды, патрульные центры и передовые патрульные базы) в Донецкой и Луганской областях. (Красным цветом выделено передовую патрульную базу, с которой сотрудники СММ были временно передислоцированы на основании рекомендаций экспертов по безопасности из некоторых государств-участников ОБСЕ и с учетом требований СММ по безопасности. Миссия использует эти помещения в светлую пору суток, а также патрулирует в этом населенном пункте днем).