

Ежедневный отчет № 165/2021

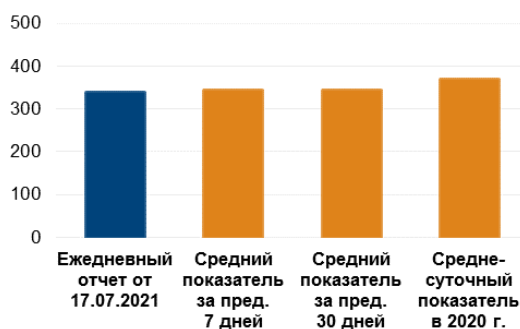
от 17 июля 2021 года¹

Краткое изложение

- В Донецкой области СММ зафиксировала 286 нарушений режима прекращения огня, в том числе 36 взрывов. За предыдущий отчетный период в этой области зафиксировано 115 нарушений.
- В Луганской области Миссия зафиксировала 53 нарушения режима прекращения огня, в том числе 17 взрывов. За предыдущий отчетный период в этой области зафиксировано 95 нарушений.
- Наблюдатели зафиксировали свежие повреждения гражданских объектов и трансформатора, а также свежие воронки в подконтрольном правительству Тарамчуке Донецкой области и недавно поврежденный трактор в неподконтрольном правительству Молодежном Луганской области.
- СММ продолжала осуществлять мониторинг на участках разведения сил и средств в районах Станицы Луганской, Золотого и Петровского.
- Миссия способствовала установлению локального режима прекращения огня и осуществляла мониторинг его соблюдения для обеспечения функционирования жизненно важных объектов гражданской инфраструктуры.
- СММ продолжала наблюдать за ситуацией с гражданским населением, в том числе на 4 КПВВ, а также на 4 соответствующих блокпостах вооруженных формирований в Донецкой и Луганской областях.
- Свободу передвижения Миссии по-прежнему ограничивали. БПЛА СММ вновь неоднократно подвергались воздействию помех сигналу GPS*.

Нарушения режима прекращения огня²

К-во зафиксированных нарушений режима прекращения огня³



К-во зафиксированных взрывов⁴



¹ На основании информации, поступившей от мониторинговых команд по состоянию на 19:30 16 июля 2021 года (по восточноевропейскому летнему времени).

² Более подробная информация обо всех случаях нарушения режима прекращения огня, а также карты Донецкой и Луганской областей, где отмечены все упомянутые в отчете места, представлены в приложении. В течение отчетного периода камера СММ в Петровском не функционировала.

³ В том числе взрывы.

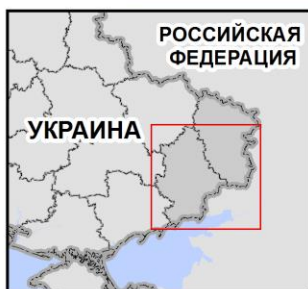
⁴ В том числе из вооружения неустановленного типа.

Карта зафиксированных нарушений режима прекращения огня



Организация по безопасности и сотрудничеству в Европе
Специальная мониторинговая миссия в Украине

Зафиксированные СММ нарушения режима прекращения огня 16 июля 2021 г.



- Концентрация нарушений режима прекращения огня**
- Высокая
 -
 - Низкая
 - Взрыв
 - Населенный пункт
 - Линия соприкосновения (ориентир.)

Источники: административные границы — УКГВ ООН; дороги, реки — проект OpenStreetMap; море — VLIZ (2005), Акватории МГО; другое — ОБСЕ.

Система координат: WGS 1984 UTM Zone 37N

Данная карта предоставляется исключительно для наглядности. Отсутствие ошибок не гарантировано, а ее содержание не подразумевает, что СММ ОБСЕ утверждает или одобряет официальный статус карты.

© СММ ОБСЕ 2019 Не разрешается использовать, копировать, воспроизводить, передавать, транслировать, продавать, лицензировать или применять без предварительного разрешения со стороны ОБСЕ в письменном виде.
Создано: 17/07/2021

В Донецкой области СММ зафиксировала 286 нарушений режима прекращения огня, в том числе 36 взрывов (2 взрыва в воздухе и 34 взрыва неопределенного происхождения). Большинство нарушений произошли восточнее н. п. Майорск (подконтрольный правительству, 45 км к северо-востоку от Донецка), юго-восточнее н. п. Березовое (подконтрольный правительству, 31 км к юго-западу от Донецка) и северо-западнее н. п. Веселое (неподконтрольный правительству, 9 км к северо-западу от Донецка). За [предыдущий отчетный период](#) в этой области зафиксировано 115 нарушений режима прекращения огня (большинство также произошло рядом с Майорском).

В Луганской области Миссия зафиксировала 53 нарушения режима прекращения огня, в том числе 17 взрывов неопределенного происхождения. Большинство нарушений произошли к северо-востоку от н. п. Березовское (неподконтрольный правительству, 53 км к северо-западу от Луганска), а также на полигоне около н. п. Круглик (неподконтрольный правительству, 31 км к юго-западу от Луганска) (по оценке, в связи с проведением учений с боевой стрельбой вне зоны безопасности). За [предыдущий отчетный период](#) в этой области зафиксировано 95 нарушений режима прекращения огня.

После заседания Трехсторонней контактной группы 22 июля 2020 года, на котором была достигнута договоренность о дополнительных мерах по усилению режима прекращения огня, начиная с 00:01 27 июля 2020 года и до конца отчетного периода СММ зафиксировала не менее 45 041 нарушения режима прекращения огня в Донецкой и Луганской областях (в том числе 13 346 взрывов, 8 079 пролетевших неопределенных боеприпасов, 254 вспышки дульного пламени, 142 осветительные ракеты, а также не менее 23 220 очередей и выстрелов).

Повреждения гражданских объектов и трансформатора, а также свежие воронки в подконтрольном правительству Тарамчуке Донецкой области и недавно поврежденный трактор в неподконтрольном правительству Молодежном Луганской области

14 июля СММ уточняла сообщения о том, что недавно повреждено гражданские объекты и трансформатор в н. п. Тарамчук (подконтрольный правительству, 29 км к юго-западу от Донецка).

На улице Широкой наблюдатели видели, что одна сторона ворот у нежилого здания лежала на земле приблизительно в 3 м от самого строения, а другая сторона ворот и их опорные столбы были повреждены. На воротах были множественные пробоины, а на опорном столбе — осколочные повреждения. Команда СММ также отметила, что доски деревянного забора с юго-западной стороны возле ворот лежали поблизости на земле.

Примерно в 35 м к юго-западу от ворот члены патруля Миссии видели 2 пробоины в трансформаторе, а также 1 пробоину в бетонной опоре. Они также заметили, что 2 линии электропередачи трансформатора были оборваны и лежали на земле. Примерно в 15 м к юго-востоку от опоры наблюдатели видели 2 воронки в мягком грунте вдоль западной стороны улицы.

По оценке, упомянутые повреждения возникли недавно в результате попадания артиллерийских снарядов, выпущенных из северо-восточного направления.

В том же населенном пункте мужчина (40–49 лет), представившийся местным жителем, сказал наблюдателям, что слышал звуки обстрела утром 13 июля.

16 июля Миссия уточняла сообщения от том, что выстрелом поврежден трактор в н. п. Молодежное (неподконтрольный правительству, 63 км к северо-западу от Луганска). В поле на северо-восточной окраине Молодежного команда СММ видела, что лобовое и заднее стекла трактора были разбиты, а в кабине и на моторном отсеке были осколки стекла.

По словам фермера (40–49 лет), утром 14 июля, когда он стоял рядом с трактором в поле примерно в 800 м к северо-северо-востоку от Молодежного, пуля попала в лобовое стекло и вылетела через его заднее стекло. По оценке, повреждение было свежим, однако установить тип примененного вооружения не представлялось возможным.

Участки разведения в районах Станицы Луганской, Золотого и Петровского⁵

На **участке разведения в районе н. п. Станица Луганская** (подконтрольный правительству, 16 км к северо-востоку от Луганска) наблюдатели видели 2 членов вооруженных формирований (с нарукавными повязками с надписью «СЦКК») южнее отремонтированного пролета моста у Станицы Луганской (15 км к северо-востоку от Луганска).

В ночь с 15 на 16 июля на северной окраине н. п. Попасная (подконтрольный правительству, 69 км к западу от Луганска) наблюдатели слышали 1 взрыв неопределенного происхождения на расстоянии примерно 10–15 км к востоку-юго-востоку; по оценке, вне **участка разведения в районе н. п. Золотое** (подконтрольный правительству, 60 км к западу от Луганска), но в пределах 5 км от его края.

Ведя наблюдение возле блокпоста вооруженных формирований южнее участка разведения, команда СММ видела 7 членов вооруженных формирований (с нарукавными повязками с надписью «СЦКК»). Наблюдатели вновь видели 7 ранее зафиксированных контейнеров, размещенных южнее южного края участка разведения и непосредственно на участке.

В ночь с 15 на 16 июля камера СММ, установленная в 2 км к востоку от н. п. Богдановка (подконтрольный правительству, 41 км к юго-западу от Донецка) зафиксировала 32 боеприпаса, пролетевших на расстоянии около 3–5 км к юго-востоку. Установить, на **участке разведения в районе н. п. Петровское** (неподконтрольный правительству, 41 км к югу от Донецка) или за его пределами, не представлялось возможным.

В течение дня 16 июля, осуществляя мониторинг в 3 местах возле упомянутого участка разведения, наблюдатели констатировали там спокойную обстановку.

Отвод вооружения

СММ продолжала осуществлять мониторинг отвода вооружения, предусмотренного Меморандумом, а также Комплексом мер и Дополнением к нему.

⁵ Разведение предусмотрено Рамочным решением Трехсторонней контактной группы о разведении сил и средств от 21 сентября 2016 года.

Миссия зафиксировала зенитный ракетный комплекс, размещенный в нарушение линий отвода в подконтрольном правительству районе Донецкой области (подробнее см. таблицу ниже).

Признаки военного присутствия и присутствия военного типа в зоне безопасности

В Луганской области СММ зафиксировала 3 боевые бронированные машины (ББМ) в подконтрольных правительству районах, а также 11 ББМ в неподконтрольных правительству районах (подробнее см. таблицу ниже).

Свежая воронка вблизи Попасной и признаки огневого поражения на дороге возле Молодежного Луганской области

15 июля в поле примерно в 2 км к востоку от восточной окраины Попасной и приблизительно в 100 м к югу от автодороги Т0504 беспилотный летательный аппарат (БПЛА) СММ малого радиуса действия обнаружил 1 воронку (по оценке, возникла недавно вследствие попадания, предположительно, минометной мины; не зафиксировано по данным наблюдения от 1 апреля 2021 года).

В тот же день ориентировочно в 700 м далее к востоку и примерно в 2,7 км к западо-юго-западу от Молодежного этот БПЛА зафиксировал признаки огневого поражения на автодороге Т0504 (по оценке, возникли недавно вследствие попадания, предположительно, минометной мины; не зафиксировано по данным наблюдения от 20 апреля 2021 года).

Наличие предупреждающего знака о минной опасности вблизи Попасной в Луганской области

На восточной окраине Попасной наблюдатели впервые видели предупреждающий знак о минной опасности (красная табличка с изображением белых черепа и перекрещенных костей и надписью «Опасно! Мины!» на украинском и английском языках) на южной стороне автодороги Т0504.

Усилия Миссии по содействию техобслуживанию и функционированию жизненно важных объектов гражданской инфраструктуры

СММ продолжала содействовать обеспечению функционирования Донецкой фильтровальной станции (15 км к северу от Донецка).

Миссия осуществляла мониторинг соблюдения локального режима прекращения огня для обеспечения возможности ремонта шламонакопителя фенольного завода возле н. п. Зализне (бывш. Артемово; подконтрольный правительству, 42 км к северо-востоку от Донецка).

Обстановка на КПВВ и соответствующих блокпостах

В Донецкой области наблюдатели отметили, что контрольный пункт въезда-выезда (КПВВ) вблизи н. п. Новотроицкое (подконтрольный правительству, 36 км к юго-западу от Донецка) и соответствующий блокпост вооруженных формирований у н. п. Оленовка (неподконтрольный правительству, 23 км к юго-западу от Донецка) были открыты, а

также зафиксировали пассажиро-транспортный поток в обоих направлениях.

В Луганской области, по наблюдениям Миссии, КПВВ в Станице Луганской и соответствующий блокпост вооруженных формирований южнее отремонтированного пролета моста у Станицы Луганской были открыты, а пешеходы ожидали в очередях прохода в обоих направлениях.

Кроме того, наблюдатели отметили, что КПВВ около Золотого и в н. п. Счастье (подконтрольный правительству, 20 км к северу от Луганска) были открыты, однако соответствующие блокпосты вооруженных формирований южнее участка разведения в районе Золотого и в 3 км к юго-востоку от моста в Счастье были закрыты.

СММ продолжала следить за ситуацией в Херсоне, Одессе, Львове, Ивано-Франковске, Харькове, Днепре, Черновцах и Киеве.

***Ограничение свободы передвижения и другие препятствия в выполнении мандата СММ**

Деятельность по мониторингу и свобода передвижения СММ ограничены из-за угроз в области безопасности, включая риски, связанные с наличием мин и неразорвавшихся боеприпасов, а также другими препятствиями, которые ежедневно меняются. Мандат СММ предусматривает свободный и безопасный доступ по всей Украине. Все подписанты Минских соглашений согласились с необходимостью свободного и безопасного доступа, а также с тем, что ограничение свободы передвижения СММ является нарушением и что на подобные нарушения необходимо оперативно реагировать. Они также согласились с тем, что Совместный центр контроля и координации (СЦКК) должен содействовать такому реагированию и осуществлять общую координацию работ по разминированию. Однако вооруженные формирования в отдельных районах Донецкой и Луганской областей часто отказывают СММ в доступе к районам, прилегающим к неподконтрольным правительству участкам границы Украины (например, см. [Ежедневный отчет СММ от 16 июля 2021 года](#)). Деятельность СММ в Донецкой и Луганской областях, по-прежнему оставалась ограниченной после того, как [23 апреля 2017 года вблизи Пришиба произошел инцидент, который привел к гибели человека](#). В связи с этим способность Миссии осуществлять наблюдение была по-прежнему ограничена.

Регулярные ограничения на участках разведения сил и средств и из-за мин/неразорвавшихся боеприпасов:

- Не осуществив сплошное разминирование, извлечение неразорвавшихся боеприпасов и устранение других препятствий, стороны по-прежнему отказывали СММ в неограниченном доступе, а также в возможности передвигаться по отдельным дорогам, которые ранее были определены как важные для осуществления Миссией эффективного мониторинга и для передвижения гражданских.

Другие препятствия⁶:

- БПЛА СММ малого радиуса действия подвергались воздействию помех сигналу GPS (по оценке, вследствие предположительного глушения) 4 раза во время полетов над

⁶ В упомянутых в этом разделе случаях предположительного глушения и глушения помехи сигналу могли создавать из любого места в радиусе нескольких километров от местоположений БПЛА.

- районами возле н. п. Луганское (подконтрольный правительству, 59 км к северо-востоку от Донецка), дважды — вблизи н. п. Спартак (неподконтрольный правительству, 9 км к северу от Донецка) и н. п. Веселое (неподконтрольный правительству, 9 км к северо-западу от Донецка), а также по одному разу во время полетов над районами неподалеку от н. п. Ясиноватая (неподконтрольный правительству, 16 км к северо-востоку от Донецка), н. п. Крутая Балка (неподконтрольный правительству, 16 км к северу от Донецка), н. п. Минеральное (неподконтрольный правительству, 10 км к северо-востоку от Донецка), н. п. Орехово (подконтрольный правительству, 57 км к северо-западу от Луганска), н. п. Новозвановка (подконтрольный правительству, 70 км к западу от Луганска), н. п. Троицкое (подконтрольный правительству, 69 км к западу от Луганска) и н. п. Желтое (неподконтрольный правительству, 17 км к северо-западу от Луганска).
- Пролетая над районами вблизи н. п. Мангуш (подконтрольный правительству, 111 км к югу от Донецка) и н. п. Мариуполь (подконтрольный правительству, 102 км к югу от Донецка), БПЛА СММ среднего радиуса действия подвергались воздействию помех для сигнала GPS (по оценке, вследствие предположительного глушения).
 - Команде Миссии не удалось осуществить запуск БПЛА СММ среднего радиуса действия вблизи Луганского из-за воздействия помех сигналу GPS (по оценке, вследствие предположительного глушения).

Таблица вооружений

Вооружение, размещенное в нарушение линий отвода

| Дата | К-во единиц вооружения | Вид вооружения | Место | Источник наблюдения |
|--|------------------------|---|--|---------------------|
| подконтрольные правительству районы | | | | |
| 16.07.2021 | 1 | зенитный ракетный комплекс (9К33 «Оса») | вблизи н. п. Вершина (63 км к северо-востоку от Донецка) | патруль |

Таблица признаков военного присутствия и присутствия военного типа в зоне безопасности⁷

| Дата | К-во | Вид | Место | Источник наблюдения |
|--|------|--|---|------------------------------|
| подконтрольные правительству районы | | | | |
| 15.07.2021 | 2 | бронированная разведывательная машина (типа БРДМ) | вблизи н. п. Попасная (69 км к западу от Луганска) | БПЛА малого радиуса действия |
| 16.07.2021 | 1 | бронетранспортер (БТР-4) | | |
| неподконтрольные правительству районы | | | | |
| 15.07.2021 | 2 | боевая машина пехоты (БМП-1) | вблизи н. п. Новоселовка (16 км к западу от Луганска) | БПЛА малого радиуса действия |
| | 3 | боевая бронированная машина (БМП-1КШ «Поток-2» — 1 ед., БМП-2 — 1 ед., типа БМП — 1 ед.) | вблизи н. п. Долгое (22 км к северо-западу от Луганска) | |
| | 1 | бронетранспортер (МТ-ЛБ) | вблизи н. п. Первомайск (58 км к западу от Луганска) | |
| 16.07.2021 | 5 | патруль | | |

⁷ Упомянутая в этом разделе техника не подпадает под действие Минских соглашений об отводе вооружений.

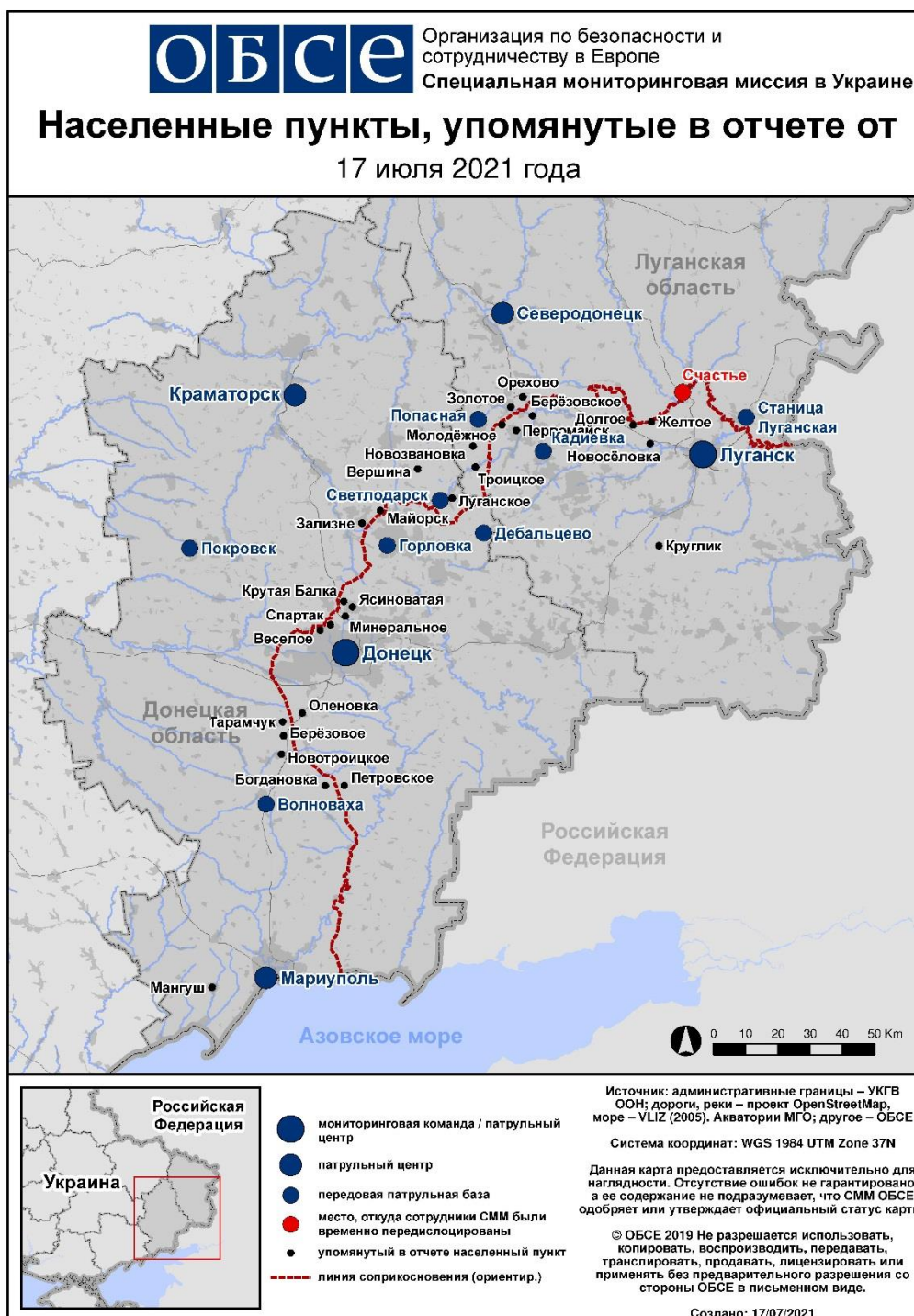
Таблица нарушений режима прекращения огня по состоянию на 16 июля 2021 года⁸

| Месторасположение СММ | Место события | Способ | К-во | Наблюдение | Описание | Вооружение | Дата, время |
|---|---------------|---------------|------|--------------------------|---|------------|--------------|
| камера СММ в н. п. Березовое (подконтрольный правительству, 31 км к ЮЗ от Донецка) | 4–6 км к ЮВ | зафиксировала | 4 | Н/Д боеприпас | ЮЗ–СВ | Н/Д | 16.07, 00:26 |
| | 4–6 км к ЮВ | зафиксировала | 7 | Н/Д боеприпас | ЮЗ–СВ | Н/Д | 16.07, 00:27 |
| | 4–6 км к ЮВ | зафиксировала | 9 | Н/Д боеприпас | ЮЗ–СВ | Н/Д | 16.07, 00:28 |
| | 4–6 км к ЮВ | зафиксировала | 10 | Н/Д боеприпас | ЮЗ–СВ | Н/Д | 16.07, 00:29 |
| | 4–6 км к ЮВ | зафиксировала | 10 | Н/Д боеприпас | ЮЗ–СВ | Н/Д | 16.07, 00:30 |
| | 4–6 км к ЮВ | зафиксировала | 12 | Н/Д боеприпас | ЮЗ–СВ | Н/Д | 16.07, 00:31 |
| камера СММ в 2 км к В от н. п. Богдановка (подконтрольный правительству, 41 км к ЮЗ от Донецка) | 3–5 км к ЮВ | зафиксировала | 20 | Н/Д боеприпас | ЮЗ–СВ (определить, на участке разведения в районе Петровского или вне его, не представлялось возможным) | Н/Д | 15.07, 22:24 |
| | 3–5 км к ЮВ | зафиксировала | 2 | Н/Д боеприпас | ЮЮЗ–ССВ (определить, на участке разведения в районе Петровского или вне его, не представлялось возможным) | Н/Д | 15.07, 22:57 |
| | 3–5 км к ЮВ | зафиксировала | 1 | Н/Д боеприпас | ЮЮЗ–ССВ (определить, на участке разведения в районе Петровского или вне его, не представлялось возможным) | Н/Д | 15.07, 22:58 |
| | 3–5 км к ЮВ | зафиксировала | 1 | Н/Д боеприпас | ЮЗ–СВ (определить, на участке разведения в районе Петровского или вне его, не представлялось возможным) | Н/Д | 15.07, 23:02 |
| | 3–5 км к ЮВ | зафиксировала | 2 | Н/Д боеприпас | ЮЗ–СВ (определить, на участке разведения в районе Петровского или вне его, не представлялось возможным) | Н/Д | 15.07, 23:05 |
| | 3–5 км к ЮВ | зафиксировала | 1 | Н/Д боеприпас | ЗЮЗ–ВСВ (определить, на участке разведения в районе Петровского или вне его, не представлялось возможным) | Н/Д | 15.07, 23:06 |
| | 3–5 км к ЮВ | зафиксировала | 1 | Н/Д боеприпас | ЮЮЗ–ССВ (определить, на участке разведения в районе Петровского или вне его, не представлялось возможным) | Н/Д | 15.07, 23:06 |
| | 3–5 км к ЮВ | зафиксировала | 3 | Н/Д боеприпас | ЮЗ–СВ (определить, на участке разведения в районе Петровского или вне его, не представлялось возможным) | Н/Д | 15.07, 23:41 |
| | 3–5 км к ЮВ | зафиксировала | 1 | Н/Д боеприпас | ЮЗ–СВ (определить, на участке разведения в районе Петровского или вне его, не представлялось возможным) | Н/Д | 16.07, 00:13 |
| камера СММ в н. п. Чермалык (подконтрольный правительству, 77 км к Ю от Донецка) | 2–3 км к ЮВ | зафиксировала | 2 | Н/Д боеприпас | выпущенный(-ая) вверх | Н/Д | 15.07, 22:28 |
| | 1–2 км к ВЮВ | зафиксировала | 7 | Н/Д боеприпас | ССВ–ЮЮЗ | Н/Д | 16.07, 01:57 |
| камера СММ на КПВВ в н. п. Гнутово (подконтрольный правительству, 90 км к Ю от Донецка) | 2–4 км к ВЮВ | зафиксировала | 1 | вспышка дульного пламени | | Н/Д | 16.07, 02:21 |
| | 2–4 км к ВЮВ | зафиксировала | 1 | Н/Д боеприпас | СВ–ЮЗ (после предыдущего события) | Н/Д | 16.07, 02:21 |
| | 2–4 км к ВЮВ | зафиксировала | 1 | Н/Д боеприпас | СВ–ЮЗ | Н/Д | 16.07, 02:21 |
| камера СММ на КПВВ в н. п. Майорск (подконтрольный правительству, 45 км к СВ от Донецка) | 3–5 км к В | зафиксировала | 36 | Н/Д боеприпас | выпущенный(-ая) вверх | Н/Д | 15.07, 22:27 |
| | 3–5 км к В | зафиксировала | 30 | Н/Д боеприпас | выпущенный(-ая) вверх | Н/Д | 15.07, 22:28 |

⁸ В таблице указаны исключительно нарушения режима прекращения огня, зафиксированные непосредственно патрулями Миссии или камерами СММ, а также те случаи, которые Миссия оценивает как учения с боевой стрельбой, контролируемые подрывы и т. п. Указанные детали, а именно: расстояние, направление, тип оружия и т. д., основаны на оценках, сделанных наблюдателями на местах и специалистами по техническому мониторингу, и необязательно всегда являются точными. Надпись «нет данных» (Н/Д) означает, что СММ не смогла подтвердить информацию из-за расстояния, погодных условий, технических ограничений и/или по другим причинам. Одни и те же самые, по оценке СММ, нарушения режима прекращения огня, зафиксированные параллельно несколькими патрулями/камерами, отражаются в таблице только один раз.

| Месторасположение СММ | Место события | Способ | К-во | Наблюдение | Описание | Вооружение | Дата, время |
|---|----------------|---------------|------|--------------------------|---|--------------------------|--------------------|
| камера СММ на шахте «Октябрьская» (неподконтрольная правительству, 9 км к СЗ от центра Донецка) | 4–6 км к ССВ | зафиксировала | 1 | вспышка дульного пламени | | Н/Д | 16.07, 02:37 |
| | 4–6 км к ССВ | зафиксировала | 1 | осветительная ракета | выпущенный(-ая) вверх (после предыдущего события) | Н/Д | 16.07, 02:37 |
| | 4–6 км к ССВ | зафиксировала | 1 | взрыв | взрыв в воздухе | Н/Д | 16.07, 02:37 |
| н. п. Широкино (подконтрольный правительству, 100 км к Ю от Донецка) | 4–6 км к С | зафиксировала | 1 | взрыв | неопределенного происхождения | Н/Д | 15.07, 21:53 |
| | 1–3 км к С | зафиксировала | 1 | вспышка дульного пламени | | Н/Д | 15.07, 22:00 |
| | 1–3 км к С | зафиксировала | 1 | Н/Д боеприпас | ЗЮЗ–ВСВ | Н/Д | 15.07, 22:00 |
| | 1–3 км к С | зафиксировала | 1 | Н/Д боеприпас | В–3 | Н/Д | 15.07, 22:00 |
| | 1–3 км к С | зафиксировала | 1 | Н/Д боеприпас | В–3 | Н/Д | 15.07, 22:29 |
| | 4–6 км к ССВ | зафиксировала | 1 | взрыв | неопределенного происхождения | Н/Д | 15.07, 22:34 |
| | 4–6 км к ССВ | зафиксировала | 1 | взрыв | неопределенного происхождения | Н/Д | 15.07, 22:37 |
| | 4–6 км к С | зафиксировала | 1 | взрыв | неопределенного происхождения | Н/Д | 15.07, 22:49 |
| | 2–4 км к С | зафиксировала | 1 | Н/Д боеприпас | В–3 | Н/Д | 15.07, 23:59 |
| | 4–6 км к С | зафиксировала | 1 | взрыв | неопределенного происхождения | Н/Д | 16.07, 00:19 |
| | 4–6 км к С | зафиксировала | 1 | взрыв | неопределенного происхождения | Н/Д | 16.07, 00:20 |
| | 2–4 км к С | зафиксировала | 1 | Н/Д боеприпас | В–3 | Н/Д | 16.07, 01:00 |
| | 4–6 км к С | зафиксировала | 1 | вспышка дульного пламени | неопределенного происхождения | Н/Д | 16.07, 02:04 |
| | 4–6 км к С | зафиксировала | 1 | Н/Д боеприпас | З–В (после предыдущего события) | Н/Д | 16.07, 02:04 |
| | 4–6 км к ССВ | зафиксировала | 1 | взрыв | взрыв в воздухе (после предыдущего события) | Н/Д | 16.07, 02:04 |
| н. п. Горловка (неподконтрольный правительству, 39 км к СВ от Донецка) | 3–4 км к СЗ | слышали | 5 | взрыв | неопределенного происхождения | Н/Д | 15.07, 20:20–20:25 |
| | 3–4 км к СЗ | слышали | 5 | взрыв | неопределенного происхождения | Н/Д | 15.07, 21:00–21:05 |
| | 3–4 км к СЗ | слышали | 8 | взрыв | неопределенного происхождения | Н/Д | 15.07, 21:15–21:26 |
| | 3–4 км к СЗ | слышали | 1 | взрыв | неопределенного происхождения | Н/Д | 15.07, 21:32 |
| | 3–4 км к СЗ | слышали | 2 | взрыв | неопределенного происхождения | Н/Д | 15.07, 21:41 |
| | 3–4 км к СЗ | слышали | 1 | взрыв | неопределенного происхождения | Н/Д | 15.07, 21:48 |
| | 3–4 км к СЗ | слышали | 6 | взрыв | неопределенного происхождения | Н/Д | 15.07, 23:41 |
| н. п. Спартак (неподконтрольный правительству, 9 км к С от Донецка) | 4–5 км к З | слышали | 3 | очередь | | крупнокалиберный пулемет | 16.07, 12:28 |
| | 4–5 км к З | слышали | 29 | очередь | | крупнокалиберный пулемет | 16.07, 12:39–12:42 |
| н. п. Веселое (неподконтрольный правительству, 9 км к СЗ от Донецка) | 2–3 км к СЗ | слышали | 15 | выстрел | | стрелковое оружие | 16.07, 13:40–13:43 |
| | 2–3 км к СЗ | слышали | 35 | очередь | | стрелковое оружие | 16.07, 13:40–13:43 |
| н. п. Кадиевка (бывш. Стаханов; неподконтрольный правительству, 50 км к З от Луганска) | 1 км к ЗСЗ | слышали | 4 | выстрел | | стрелковое оружие | 15.07, 21:52 |
| С окраина н. п. Попасная (подконтрольный правительству, 69 км к З от Луганска) | 10–15 км к ВЮВ | слышали | 1 | взрыв | неопределенного происхождения (по оценке, вне участка разведения в районе Золотого) | Н/Д | 16.07, 02:38 |
| 1,5 км к С от н. п. Круглик (неподконтрольный правительству, 31 км к ЮЗ от Луганска) | 5–10 км к З | слышали | 12 | взрыв | неопределенного происхождения | Н/Д | 16.07, 10:40–10:52 |
| 900 м Ю н. п. Березовское (неподконтрольный правительству, 53 км к СЗ от Луганска) | 2–3 км к ССВ | слышали | 2 | взрыв | неопределенного происхождения | Н/Д | 16.07, 17:11–17:26 |
| | 2–3 км к ССВ | слышали | 9 | выстрел | | крупнокалиберный пулемет | 16.07, 17:11–17:26 |
| | 2–3 км к ССВ | слышали | 17 | очередь | | крупнокалиберный пулемет | 16.07, 17:11–17:26 |
| | 2–3 км к ВСВ | слышали | 6 | очередь | | стрелковое оружие | 16.07, 17:11–17:26 |
| | 1,5–2 км к ССВ | слышали | 2 | взрыв | неопределенного происхождения | Н/Д | 16.07, 17:25–17:35 |

Карта Донецкой и Луганской областей⁹



⁹ По решению Постоянного совета №1117 от 21 марта 2014 года, СММ базируется в десяти городах по всей Украине (Херсон, Одесса, Львов, Ивано-Франковск, Харьков, Донецк, Днепр, Черновцы, Луганск и Киев). Эта карта восточной Украины предназначена для иллюстративных целей. На ней указаны населенные пункты, упомянутые в отчете, а также те, где находятся офисы СММ (мониторинговые команды, патрульные центры и передовые патрульные базы) в Донецкой и Луганской областях. (Красным цветом выделено передовую патрульную базу, с которой сотрудники СММ были временно передислоцированы на основании рекомендаций экспертов по безопасности из некоторых государств-участников ОБСЕ и с учетом требований СММ по безопасности. Миссия использует эти помещения в светлую пору суток, а также патрулирует в этом населенном пункте днем).