

# Ежедневный отчет № 164/2021

от 16 июля 2021 года<sup>1</sup>

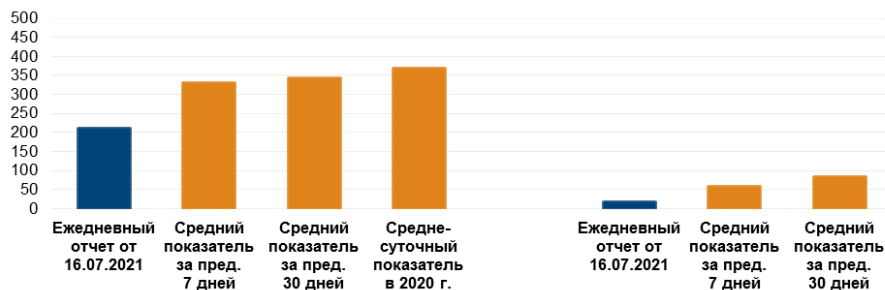
## Краткое изложение

- В Донецкой области Миссия зафиксировала 115 нарушений режима прекращения огня, в том числе 3 взрыва. За предыдущий отчетный период в этой области зафиксировано 364 нарушения.
- В Луганской области СММ зафиксировала 95 нарушений режима прекращения огня, в том числе 15 взрывов. За предыдущий отчетный период в этой области зафиксировано 608 нарушений.
- Миссия продолжала осуществлять мониторинг на участках разведения сил и средств в районах Станицы Луганской, Золотого и Петровского, а также зафиксировала 1 взрыв на участке разведения в районе Золотого и многочисленные нарушения режима прекращения огня вблизи него.
- СММ зафиксировала 1 реактивную систему залпового огня, размещенную в нарушение линий отвода в неподконтрольном правительству районе Донецкой области.
- Миссия способствовала установлению локального режима прекращения огня и осуществляла мониторинг его соблюдения для обеспечения функционирования жизненно важных объектов гражданской инфраструктуры.
- СММ продолжала наблюдать за ситуацией с гражданским населением, в том числе на 4 КПВВ, а также на 3 соответствующих блокпостах вооруженных формирований в Луганской области.
- Наблюдатели посетили 2 неконтролируемых правительством пункта пропуска на границе в Луганской области.
- Миссия не зафиксировала изменений в ситуации с безопасностью на востоке и юго-востоке Херсонской области.
- Команда СММ осуществляла мониторинг массового собрания в Киеве.
- Свободу передвижения Миссии по-прежнему ограничивали, в частности на 4 блокпостах вооруженных формирований в Донецкой области (из которых два расположены на юге Донецкой области), а также в неконтролируемом правительством пункте пропуска на границе в Луганской области. БПЛА СММ вновь неоднократно подвергались воздействию помех сигналу GPS\*.

## Нарушения режима прекращения огня<sup>2</sup>

К-во зафиксированных нарушений режима прекращения огня<sup>3</sup>

К-во зафиксированных взрывов<sup>4</sup>



<sup>1</sup> На основании информации, поступившей от мониторинговых команд по состоянию на 19:30 15 июля 2021 года (по восточноевропейскому летнему времени).

<sup>2</sup> Более подробная информация обо всех случаях нарушения режима прекращения огня, а также карты Донецкой и Луганской областей, где отмечены все упомянутые в отчете места, представлены в приложении. В течение отчетного периода камера СММ в Петровском не функционировала.

<sup>3</sup> В том числе взрывы.

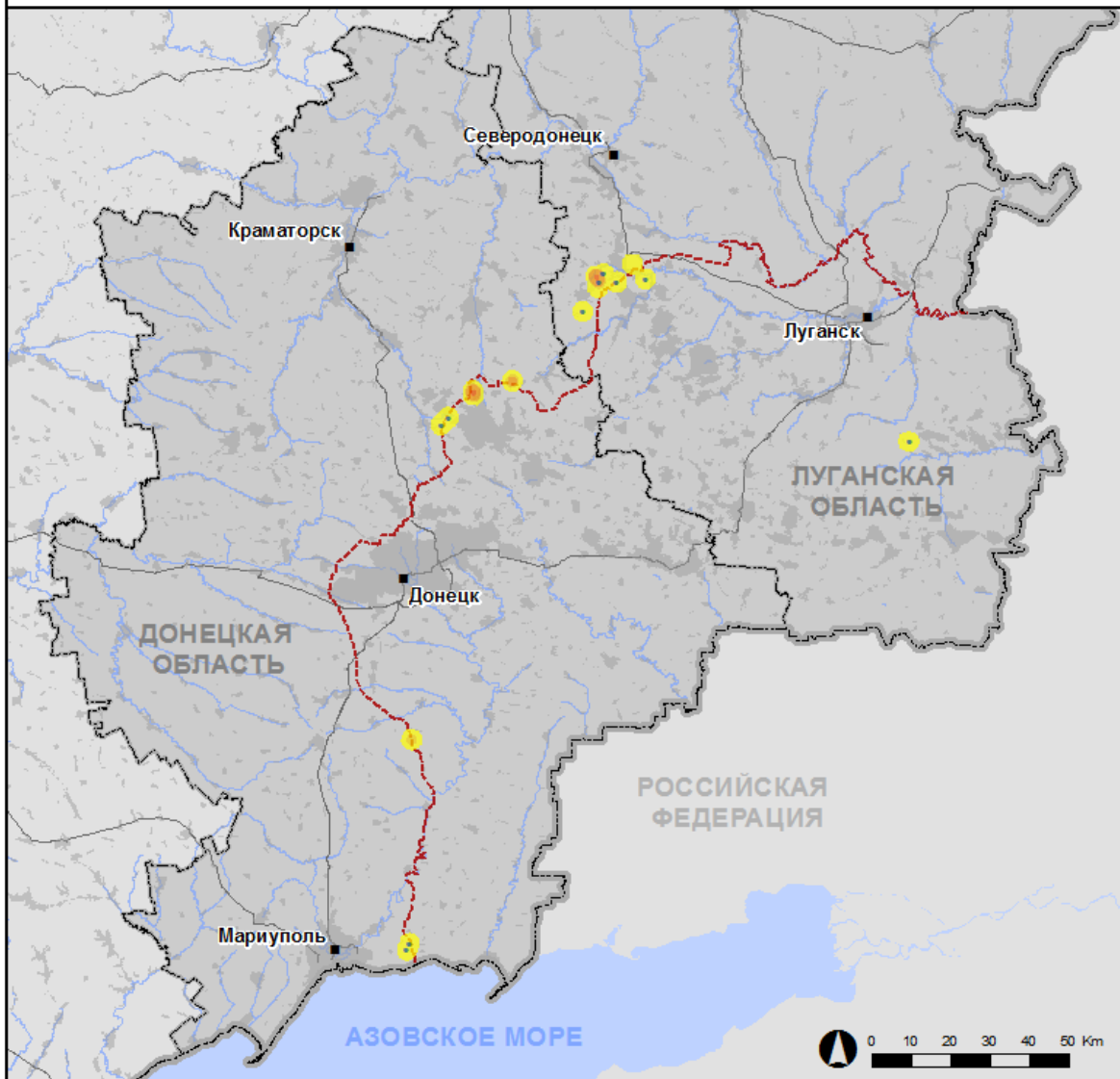
<sup>4</sup> В том числе из вооружения неустановленного типа.

## Карта с зафиксированными нарушениями режима прекращения огня



Организация по безопасности и сотрудничеству в Европе  
Специальная мониторинговая миссия в Украине

### Зафиксированные СММ нарушения режима прекращения огня 15 июля 2021 г.



#### Концентрация нарушений режима прекращения огня

- Высокая
- 
- Низкая
- Взрыв
- Населенный пункт
- Линия соприкосновения (ориентир.)

Источники: административные границы — УКТВ ООН; дороги, реки — проект OpenStreetMap; море — VLIZ (2005), Акватории МГО; другое — ОБСЕ.

Система координат: WGS 1984 UTM Zone 37N

Данная карта предоставляется исключительно для наглядности. Отсутствие ошибок не гарантировано, а ее содержание не подразумевает, что СММ ОБСЕ утверждает или одобряет официальный статус карты.

© СММ ОБСЕ 2019. Не разрешается использовать, копировать, воспроизводить, передавать, транслировать, продвигать, лицензировать или применять без предварительного разрешения со стороны ОБСЕ в письменном виде.  
Создано: 16/07/2021

В Донецкой области СММ зафиксировала 115 нарушений режима прекращения огня, в том числе 3 взрыва (1 разрыв и 2 взрыва неопределенного происхождения). Большинство нарушений произошло восточнее н. п. Майорск (подконтрольный правительству, 45 км к северо-востоку от Донецка) и в районе к западу от н. п. Светлодарск (подконтрольный правительству, 57 км к северо-востоку от Донецка). За [предыдущий отчетный период](#) в этой области зафиксировано 364 нарушения режима прекращения огня (большинство вновь произошло вблизи Майорска и Светлодарска).

В Луганской области Миссия зафиксировала 95 нарушений режима прекращения огня, в том числе 15 взрывов неопределенного происхождения. Большинство нарушений произошло в районах вблизи участка разведения в районе н. п. Золотое (подконтрольный правительству, 60 км к западу от Луганска) (см. ниже). За [предыдущий отчетный период](#) в этой области зафиксировано 608 нарушений режима прекращения огня.

После заседания Трехсторонней контактной группы 22 июля 2020 года, на котором была достигнута договоренность о дополнительных мерах по усилению режима прекращения огня, начиная с 00:01 27 июля 2020 года и до конца отчетного периода СММ зафиксировала не менее 44 702 нарушения режима прекращения огня в Донецкой и Луганской областях (в том числе 13 293 взрыва, 7 913 пролетевших неопределенных боеприпасов, 253 вспышки дульного пламени, 141 осветительную ракету, а также не менее 23 102 очередей и выстрелов).

#### **Участки разведения в районах Станицы Луганской, Золотого и Петровского<sup>5</sup>**

Находясь на **участке разведения в районе н. п. Станица Луганская** (подконтрольный правительству, 16 км к северо-востоку от Луганска), наблюдатели констатировали там спокойную обстановку.

14 июля, патрулируя на южном краю **участка разведения в районе Золотого**, наблюдатели видели 1 беспилотный летательный аппарат (БПЛА; не принадлежал СММ), который пролетал над участком на высоте примерно 150 м и на расстоянии около 300 м к северу от местоположения патруля Миссии, несмотря на то, что решение ТКГ о дополнительных мерах по усилению режима прекращения огня предусматривает запрет на использование любых видов летательных аппаратов.

15 июля, патрулируя примерно в 1,5 км к юго-востоку от н. п. Молодежное (неподконтрольный правительству, 63 км к северо-западу от Луганска), наблюдатели слышали 1 взрыв неопределенного происхождения на расстоянии около 3–5 км к северо-востоку (на участке разведения).

Вечером 14 июля камера СММ на северной окраине н. п. Попасная (подконтрольный правительству, 69 км к западу от Луганска) зафиксировала 2 боеприпаса, пролетевшие примерно в 3–5 км к востоко-юго-востоку. В ночь с 14 на 15 июля камера СММ в Золотом зафиксировала 1 боеприпас, пролетевший на расстоянии около 3–5 км к востоко-северо-востоку.

Вечером 14 и в ночь на 15 июля, пребывая на северной окраине Попасной, наблюдатели

---

<sup>5</sup> Разведение предусмотрено Рамочным решением Трехсторонней контактной группы о разведении сил и средств от 21 сентября 2016 года.

слышали 7 взрывов неопределенного происхождения ориентировочно в 3–6 км к востоку и востоко-северо-востоку, а также 77 очередей и выстрелов из крупнокалиберного пулемета и стрелкового оружия примерно в 3–5 км к востоку и востоко-северо-востоку.

В течение дня 15 июля, патрулируя в н. п. Золотое-5 (Михайловка; неподконтрольный правительству, 60 км к северо-западу от Луганска), наблюдатели слышали 2 взрыва неопределенного происхождения приблизительно в 2–4 км к востоку.

По оценке, все эти нарушения режима прекращения огня произошли вне участка разведения, но в пределах 5 км от его края.

15 июля, осуществляя мониторинг рядом с блокпостом вооруженных формирований южнее участка разведения в районе Золотого, наблюдатели видели 7 членов вооруженных формирований (с нарукавными повязками с надписью «СЦКК»). Команда Миссии вновь видела 7 ранее зафиксированных контейнеров, размещенных южнее южного края участка разведения и непосредственно на участке.

В ночь с 14 на 15 июля камера СММ, установленная в 2 км к востоку от н. п. Богдановка (подконтрольный правительству, 41 км к юго-западу от Донецка), зафиксировала 13 боеприпасов, пролетевших примерно в 3–4 км к юго-востоку; по оценке, вне **участка разведения в районе н. п. Петровское** (неподконтрольный правительству, 41 км к югу от Донецка), но в пределах 5 км от его края.

15 июля, осуществляя мониторинг в 3 местах вблизи участка разведения, наблюдатели констатировали там спокойную обстановку.

### **Отвод вооружения**

СММ продолжала осуществлять мониторинг отвода вооружения, предусмотренного Меморандумом, а также Комплексом мер и Дополнением к нему.

Миссия зафиксировала 1 реактивную систему залпового огня, размещенную в нарушение линий отвода в неподконтрольном правительству районе Донецкой области, в зоне, где согласно пункту 5 Меморандума от 19 сентября 2014 года, размещение тяжелого вооружения и военного оборудования запрещено.

За линиями отвода, но вне выделенных мест хранения вооружения СММ обнаружила 3 танка на полигоне в неподконтрольном правительству районе Донецкой области (подробнее см. таблицы ниже).

### **Признаки военного присутствия и присутствия военного типа в зоне безопасности**

Миссия зафиксировала бронированные разведывательные машины в неподконтрольных правительству районах Донецкой области (подробнее см. таблицу ниже).

14 июля в н. п. Водяное (подконтрольный правительству, 94 км к югу от Донецка) БПЛА СММ малого радиуса действия обнаружил двухэтажный дом с обрушенной кровлей (по оценке, дом использовали Вооруженные силы Украины), а также воронку в поле примерно в 15 м к востоку (не зафиксированы по данным наблюдения от 17 мая

2021 года). По оценке, повреждения и воронка возникли недавно в результате попадания артиллерийских снарядов, выпущенных из неизвестного направления.

### **Наличие противотанковых мин вблизи Водяного Донецкой области**

14 июля в поле примерно в 1 км к юго-востоку от Водяного БПЛА СММ малого радиуса действия вновь зафиксировал 5 предположительно противотанковых мин (часть большого минного поля). По оценке, эти мины принадлежат Вооруженным силам Украины (для ознакомления с предыдущими наблюдениями в этом районе см. [Ежедневный отчет СММ от 20 мая 2021 года](#)).

### **Усилия Миссии по содействию обеспечению возможности техобслуживания и функционирования жизненно важных объектов гражданской инфраструктуры**

Миссия продолжала содействовать обеспечению функционирования Донецкой фильтровальной станции (15 км к северу от Донецка), также осуществляла мониторинг ситуации с безопасностью в районе насосной станции около н. п. Василевка (неподконтрольный правительству, 20 км к северу от Донецка).

СММ осуществляла мониторинг соблюдения локального режима прекращения огня для обеспечения возможности ремонта линий электропередачи вблизи н. п. Набережное (неподконтрольный правительству, 77 км к югу от Донецка).

### **Обстановка на КПВВ и соответствующих блокпостах**

В Донецкой области Миссия констатировала, что контрольный пункт въезда-выезда (КПВВ) вблизи Марьинки был открыт, а соответствующий блокпост вооруженных формирований вблизи н. п. Кременец (неподконтрольный правительству, 16 км к юго-западу от Донецка) был закрыт.

В Луганской области СММ отметила, что КПВВ в Станице Луганской был открыт, а пешеходы ожидали в очередях прохода в обоих направлениях.

Наблюдатели также отметили, что КПВВ около Золотого и в н. п. Счастье (подконтрольный правительству, 20 км к северу от Луганска) были открыты, однако соответствующие блокпосты вооруженных формирований южнее участка разведения в районе Золотого и в 3 км к юго-востоку от моста в Счастье были закрыты. На втором блокпосте наблюдатели видели, как 2 грузовика и 1 гражданское транспортное средство с логотипами международной организации следовали в направлении подконтрольных правительству районов (см. [Ежедневный отчет СММ от 15 июля 2021 года](#)).

### **Приграничные районы, которые не контролируются правительством**

Находясь в пункте пропуска на границе<sup>6</sup> возле н. п. Изварино (52 км к юго-востоку от Луганска), наблюдатели видели, что в Украину въехали 2 автомобиля (с табличками «ЛНР») и 3 тентованных грузовика (с табличками «ЛНР»), а также вошли 10 пешеходов (разных пола и возраста). За аналогичный период из Украины выехали 60 автомобилей (в том числе 28 с табличками «ЛНР») и вышли 50 пешеходов (разных пола и возраста).

<sup>6</sup> Согласно принятым в 2014 году решениям Кабинета Министров Украины, работа упомянутых и прочих пунктов пропуска на границе, что не контролируются правительством, официально приостановлена.

Спустя примерно 15 минут член вооруженных формирований сказал патрулю Миссии покинуть этот район\*.

Пребывая в пешеходном пункте пропуска на границе возле н. п. Верхнегарасимовка (57 км к юго-востоку от Луганска) в течение приблизительно 45 минут, наблюдатели видели, что в Украину вошли 3 пешехода (1 женщина 20–29 лет и 2 женщины 40–49 лет), а из Украины вышли 4 пешехода (2 девушки подросткового возраста и 20–29 лет и 2 мужчин 40–49 лет).

### **Ситуация с безопасностью на востоке и юго-востоке Херсонской области**

14 и 15 июля команды СММ патрулировали в районах вдоль побережья Черного моря вблизи н. п. Очаковское (56 км к юго-западу от Херсона), н. п. Краснознаменка (58 км к юго-западу от Херсона), н. п. Алексеевка (48 км к юго-западу от Херсона), н. п. Лимановка (53 км к юго-западу от Херсона), н. п. Облои (57 км к юго-западу от Херсона), н. п. Збурьевка (57 км к юго-западу от Херсон) и н. п. Скадовск (62 км к юго-востоку от Херсон), не зафиксировав изменений в ситуации с безопасностью.

### **Команде СММ осуществляла мониторинг массового собрания в Киеве**

В Киеве перед зданием Верховной Рады на ул. Михаила Грушевского, 5, наблюдатели видели примерно 100 человек (разных пола и возраста), протестующих против законопроекта о внесении изменений в Государственный бюджет, которые повлияют на закон «Об обеспечении функционировании украинского языка как государственного». Команда Миссии видела, что некоторые люди были с флагами и в одежде с символикой партии «Свобода», движений «Национальный корпус» и «Демократична сокрыра», а также с 2 государственными флагами Украины. Наблюдатели также видели примерно 70 правоохранителей (в том числе 5 женщин). В ходе собрания команда СММ отметила, что произошла короткая потасовка между одним из участников и правоохранителями.

Миссия продолжала следить за ситуацией во Львове, Одессе, Ивано-Франковске, Харькове, Днепре и Черновцах.

### **\*Ограничение свободы передвижения и другие препятствия в выполнении мандата СММ**

*Деятельность по мониторингу и свобода передвижения СММ ограничены из-за угроз в области безопасности, включая риски, связанные с наличием мин и неразорвавшихся боеприпасов, а также другими препятствиями, которые ежедневно меняются. Мандат СММ предусматривает свободный и безопасный доступ по всей Украине. Все подписанты Минских соглашений согласились с необходимостью свободного и безопасного доступа, а также с тем, что ограничение свободы передвижения СММ является нарушением и что на подобные нарушения необходимо оперативно реагировать. Они также согласились с тем, что Совместный центр контроля и координации (СЦКК) должен содействовать такому реагированию и осуществлять общую координацию работ по разминированию. Однако вооруженные формирования в отдельных районах Донецкой и Луганской областей часто отказывают СММ в доступе к районам, прилегающим к неподконтрольным правительству участкам границы Украины (например, см. ниже). Деятельность СММ в Донецкой и Луганской областях, по-прежнему оставалась ограниченной после того, как [23 апреля 2017 года вблизи Пришиба произошел инцидент, который привел к гибели человека](#). В связи с этим способность*

*Миссии осуществлять наблюдение была по-прежнему ограничена.*

Запрет доступа:

- Возле н. п. Старомихайловка (неподконтрольный правительству, 15 км к западу от Донецка) член вооруженных формирований сказал патрулю Миссии покинуть этот район, сославшись на «соображения безопасности».
- На блокпосте вооруженных формирований возле н. п. Старомихайловка (неподконтрольный правительству, 15 км к западу от Донецка) 3 члена вооруженных формирований (двое явно были вооружены) не пропустили патруль Миссии в западном направлении, сославшись на «соображения безопасности». Во время пребывания на блокпосте наблюдатели видели, что гражданский пассажиро-транспортный поток пересекал его.
- На блокпосте вооруженных формирований вблизи н. п. Приморское (неподконтрольный правительству, 76 км к югу от Донецка) 2 вооруженных члена вооруженных формирований не пропустили патруль Миссии в восточном направлении к населенному пункту, сославшись на «присутствие снайпера в этом районе». Во время пребывания на блокпосте наблюдатели видели, что гражданский пассажиро-транспортный поток пересекал его.
- На блокпосте вблизи н. п. Новоазовск (неподконтрольный правительству, 102 км к юго-востоку от Донецка) 3 вооруженных члена вооруженных формирований не пропустили патруль Миссии в направлении границы с Российской Федерацией, сославшись на «необходимость разрешения от командиров».
- В пункте пропуска на границе возле н. п. Изварино (неподконтрольный правительству, 52 км к юго-востоку от Луганска) член вооруженных формирований сказал патрулю Миссии покинуть этот район, сославшись на «отсутствие предварительного согласования с его командирами».

*Регулярные ограничения на участках разведения сил и средств и из-за мин/неразорвавшихся боеприпасов:*

- Не осуществив сплошное разминирование, извлечение неразорвавшихся боеприпасов и устранение других препятствий, стороны по-прежнему отказывали СММ в неограниченном доступе, а также в возможности передвигаться по отдельным дорогам, которые ранее были определены как важные для осуществления Миссией эффективного мониторинга и для передвижения гражданских.

Задержка:

- На КПВВ вблизи н. п. Марьинка (подконтрольный правительству, 23 км к юго-западу от Донецка) представитель Вооруженных сил Украины пропустил патруль Миссии на восток в направлении линии соприкосновения только после примерно 30-минутной задержки, сославшись на «приказ от командиров».

Другие препятствия<sup>7</sup>:

- Пролетая над районами вблизи н. п. Мариуполь (подконтрольный правительству, 102 км к югу от Донецка), БПЛА СММ среднего радиуса действия подвергался

---

<sup>7</sup> В упомянутых в этом разделе случаях предположительного глушения и глушения помехи сигналу могли создавать из любого места в радиусе нескольких километров от местоположений БПЛА.

воздействию помех сигналу GPS (по оценке, вследствие предположительного глушения).

- БПЛА СММ малого радиуса действия подвергались воздействию помех сигналу GPS (по оценке, вследствие предположительного глушения) во время одного полета каждого из них над районами вблизи н. п. Криничное (подконтрольный правительству, 67 км к северо-востоку от Донецка) и н. п. Старомихайловка (неподконтрольный правительству, 15 км к западу от Донецка), а также во время двух полетов над районами вблизи н. п. Врубовка (подконтрольный правительству, 72 км к западу от Луганска).
- Команда Миссии отменила запуск БПЛА СММ среднего радиуса действия из-за воздействия помех сигналу GPS (по оценке, вследствие предположительного глушения) вблизи н. п. Криничное (подконтрольный правительству, 67 км к северо-востоку от Донецка).



## Таблица вооружений

### Вооружение, размещенное в нарушение линий отвода

Дата	К-во единиц вооружения	Вид вооружения	Место	Источник наблюдения
<b>неподконтрольные правительству районы</b>				
15.07.2021	1	реактивная система залпового огня (БМ-21 «Град», 122 мм)	вблизи н. п. Александровское (бывш. Розы Люксембург; 90 км к юго-востоку от Донецка), в зоне, где согласно пункту 5 Меморандума от 19 сентября 2014 года размещение военной техники и тяжелого вооружения запрещено	патруль

### Вооружение, размещенное за линиями отвода, но вне выделенных мест хранения вооружения

Дата	К-во единиц вооружения	Вид вооружения	Место	Источник наблюдения
<b>неподконтрольные правительству районы</b>				
13.07.2021	3	танк (неустановленного типа)	на полигоне вблизи Александровское	воздушное наблюдение

### Таблица признаков военного присутствия и присутствия военного типа в зоне безопасности<sup>8</sup>

Дата	К-во	Вид	Место	Источник наблюдения
<b>подконтрольные правительству районы</b>				
15.07.2021	2	бронированная разведывательно-дозорная машина (БРДМ-2)	вблизи н. п. Криничное (67 км к северо-востоку от Донецка)	патруль
	1		вблизи н. п. Роты (66 км к северо-востоку от Донецка)	

<sup>8</sup> Упомянутая в этом разделе техника не подпадает под действие Минских соглашений об отводе вооружений.

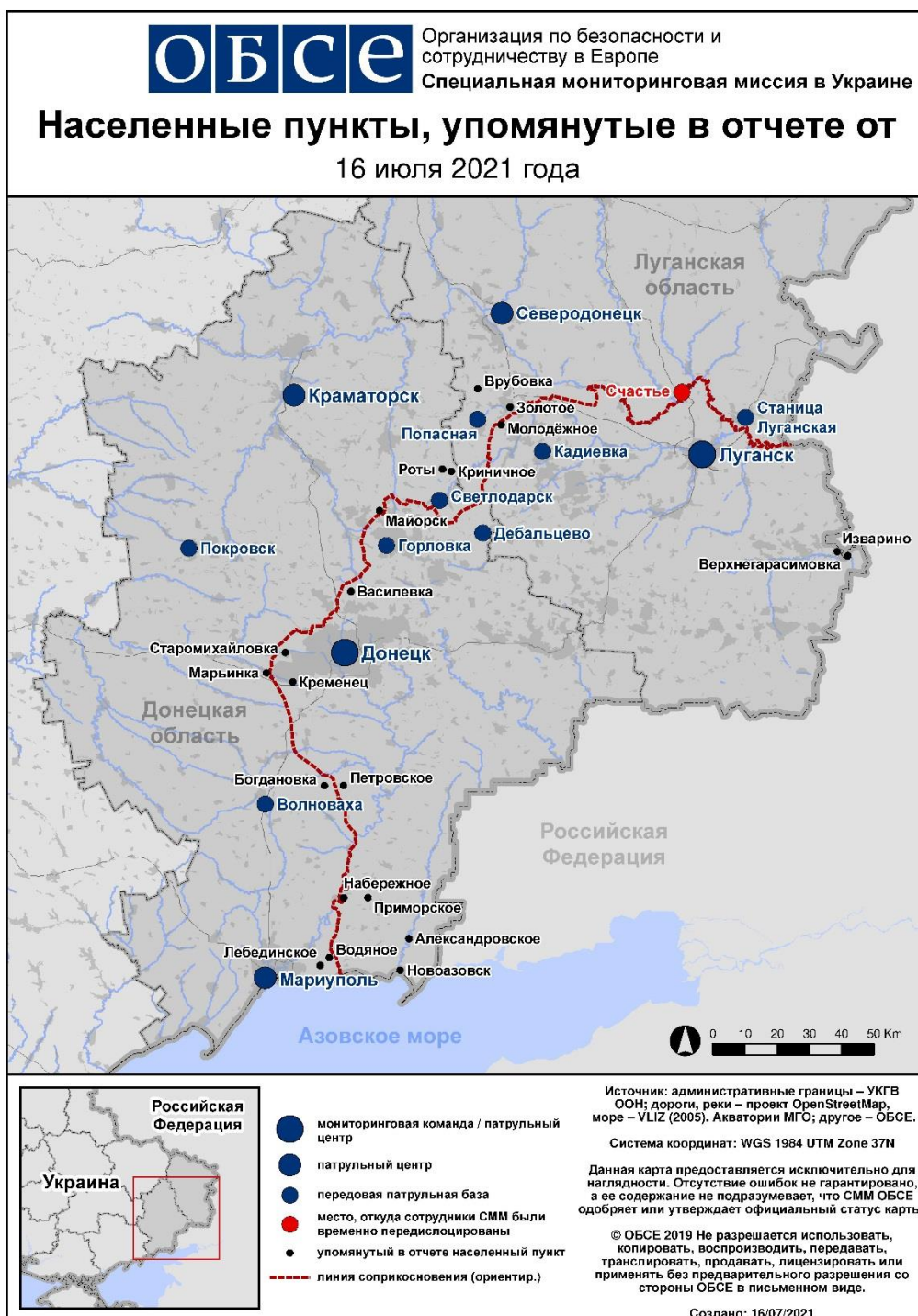
**Таблица нарушений режима прекращения огня по состоянию на 15 июля 2021 года<sup>9</sup>**

Месторасположение СММ	Место события	Способ	К-во	Наблюдение	Описание	Вооружение	Дата, время
камера СММ в 2 км к В от н. п. Богдановка (подконтрольный правительству, 41 км к ЮЗ от Донецка)	3–4 км к ЮВ	зафиксировала	10	Н/Д боеприпас	ЮЗ–СВ (по оценке, вне участка разведения в районе Петровского)	Н/Д	14.07, 23:08
	3–4 км к ЮВ	зафиксировала	1	Н/Д боеприпас	ЮЗ–СВ (по оценке, вне участка разведения в районе Петровского)	Н/Д	14.07, 23:09
	3–4 км к ЮВ	зафиксировала	1	Н/Д боеприпас	ЮЗ–СВ (по оценке, вне участка разведения в районе Петровского)	Н/Д	15.07, 00:23
	3–4 км к ЮВ	зафиксировала	1	Н/Д боеприпас	ЮЗ–СВ (по оценке, вне участка разведения в районе Петровского)	Н/Д	15.07, 01:03
камера СММ на КПВВ в н. п. Майорск (подконтрольный правительству, 45 км к СВ от Донецка)	2–3 км к В	зафиксировала	22	Н/Д боеприпас	выпущенный(-ая) вверх	Н/Д	14.07, 21:38
	2–3 км к В	зафиксировала	8	Н/Д боеприпас	выпущенный(-ая) вверх	Н/Д	14.07, 21:39
	2–3 км к ВСВ	зафиксировала	22	Н/Д боеприпас	выпущенный(-ая) вверх	Н/Д	14.07, 23:14
	2–3 км к ВСВ	зафиксировала	24	Н/Д боеприпас	выпущенный(-ая) вверх	Н/Д	14.07, 23:15
камера СММ в н. п. Светлодарск (подконтрольный правительству, 57 км к СВ от Донецка)	2–3 км к ВСВ	зафиксировала	1	Н/Д боеприпас	выпущенный(-ая) вверх	Н/Д	14.07, 23:16
	5–7 км к З	зафиксировала	7	Н/Д боеприпас	выпущенный(-ая) вверх	Н/Д	15.07, 00:51
примерно 7,5 км к ЗСЗ от н. п. Горловка (неподконтрольный правительству, 39 км к СВ от Донецка)	5–7 км к З	зафиксировала	15	Н/Д боеприпас	выпущенный(-ая) вверх	Н/Д	15.07, 00:52
	3–4 км к ЗЮЗ	слышали	1	взрыв	неопределенного происхождения	Н/Д	15.07, 10:10
примерно 600 м к СВ от н. п. Лебединское (подконтрольный правительству, 99 км к Ю от Донецка)	1–2 км к ЗСЗ	слышали	1	взрыв	неопределенного происхождения	Н/Д	15.07, 10:51
	3–4 км к В	слышали	1	взрыв	выстрел	Н/Д	15.07, 10:59
камера СММ на С окраине н. п. Попасная (подконтрольный правительству, 69 км к З от Луганска)	4–5 км к ВСВ	слышали	1	взрыв	разрыв (после предыдущего события)	Н/Д	15.07, 10:59
	3–5 км к ВЮВ	зафиксировала	2	Н/Д боеприпас	ЗЮЗ–ВСВ (по оценке, вне участка разведения в районе Золотого)	Н/Д	14.07, 21:59
камера СММ в н. п. Золотое (подконтрольный правительству, 60 км к З от Луганска)	3–5 км к ВСВ	зафиксировала	1	Н/Д боеприпас	выпущенный(-ая) вверх (по оценке, вне участка разведения)	Н/Д	15.07, 00:52
С окраина н. п. Попасная (подконтрольный правительству, 69 км к З от Луганска)	5–6 км к ВСВ	слышали	3	взрыв	неопределенного происхождения (по оценке, вне участка разведения в районе Золотого)	Н/Д	14.07, 21:21–21:25
	3–5 км к В	слышали	3	взрыв	неопределенного происхождения (по оценке, вне участка разведения в районе Золотого)	Н/Д	14.07, 21:47–22:00
	3–5 км к В	слышали	19	очередь	по оценке, вне участка разведения в районе Золотого	крупнокалиберный пулемет	14.07, 21:47–22:00
	3–4 км к ВСВ	слышали	8	очередь	по оценке, вне участка разведения в районе Золотого	крупнокалиберный пулемет	14.07, 23:08–23:09
	5–6 км к ВСВ	слышали	1	взрыв	неопределенного происхождения (по оценке, вне участка разведения в районе Золотого)	Н/Д	14.07, 23:10

<sup>9</sup> В таблице указаны исключительно нарушения режима прекращения огня, зафиксированные непосредственно патрулями Миссии или камерами СММ, а также те случаи, которые Миссия оценивает как учения с боевой стрельбой, контролируемые подрывы и т. п. Указанные детали, а именно: расстояние, направление, тип оружия и т. д., основаны на оценках, сделанных наблюдателями на местах и специалистами по техническому мониторингу, и необязательно всегда являются точными. Надпись «нет данных» (Н/Д) означает, что СММ не смогла подтвердить информацию из-за расстояния, погодных условий, технических ограничений и/или по другим причинам. Одни и те же самые, по оценке СММ, нарушения режима прекращения огня, зафиксированные параллельно несколькими патрулями/камерами, отражаются в таблице только один раз.

Месторасположение СММ	Место события	Способ	К-во	Наблюдение	Описание	Вооружение	Дата, время
	3–4 км к ВСВ	слышали	10	выстрел	по оценке, вне участка разведения в районе Золотого	стрелковое оружие	14.07, 23:15
	3–4 км к ВСВ	слышали	37	выстрел	по оценке, вне участка разведения в районе Золотого	стрелковое оружие	15.07, 00:52–00:54
	3–4 км к ВСВ	слышали	3	очередь	по оценке, вне участка разведения в районе Золотого	крупнокалиберный пулемет	15.07, 00:52–00:53
1 км к ССВ от н. п. Андреевка (неподконтрольный правительству, 26 км к ЮВ от Луганска)	5–10 км к Ю	слышали	3	взрыв	неопределенного происхождения	Н/Д	15.07, 11:32–11:33
3,7 км к н. п. Калиново (неподконтрольный правительству, 60 км к З от Луганска)	12–15 км к ЗСЗ	слышали	2	взрыв	неопределенного происхождения	Н/Д	15.07, 11:45
н. п. Золотое-5 (Михайловка; неподконтрольный правительству, 60 км к З от Луганска)	2–4 км к В	слышали	2	взрыв	неопределенного происхождения (по оценке, вне участка разведения в районе Золотого)	Н/Д	15.07, 12:28
1,5 км к ЮВ от н. п. Молодежное (неподконтрольный правительству, 63 км к СЗ от Луганска)	3–5 км к СВ	слышали	1	взрыв	неопределенного происхождения (по оценке, на участке разведения в районе Золотого)	Н/Д	15.07, 14:25

## Карта Донецкой и Луганской областей<sup>10</sup>



<sup>10</sup> По решению Постоянного совета №1117 от 21 марта 2014 года, СММ базируется в десяти городах по всей Украине (Херсон, Одесса, Львов, Ивано-Франковск, Харьков, Донецк, Днепр, Черновцы, Луганск и Киев). Эта карта восточной Украины предназначена для иллюстративных целей. На ней указаны населенные пункты, упомянутые в отчете, а также те, где находятся офисы СММ (мониторинговые команды, патрульные центры и передовые патрульные базы) в Донецкой и Луганской областях. (Красным цветом выделено передовую патрульную базу, с которой сотрудники СММ были временно передислоцированы на основании рекомендаций экспертов по безопасности из некоторых государств-участников ОБСЕ и с учетом требований СММ по безопасности. Миссия использует эти помещения в светлую пору суток, а также патрулирует в этом населенном пункте днем).