

# Щоденний звіт № 155/2021

від 6 липня 2021 року<sup>1</sup>

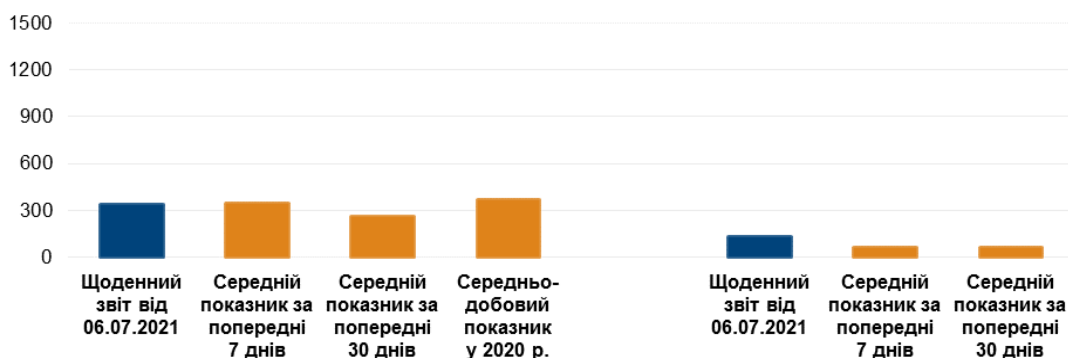
## Короткий виклад

- У Донецькій області СММ зафіксувала 114 порушень режиму припинення вогню, зокрема 27 вибухів. За попередню добу в області зафіксовано 204 такі порушення.
- У Луганській області Місія зафіксувала 220 порушень режиму припинення вогню, зокрема 101 вибух. За попередню добу в області зафіксовано 3 такі порушення.
- Біля непідконтрольного урядові Тавричеського Донецької області було відкрито вогонь зі стрілецької зброї, за оцінкою, у напрямку БПЛА СММ малого радіуса дії\*.
- СММ продовжила здійснювати моніторинг на ділянках розведення сил і засобів у районах Станиці Луганської, Золотого й Петрівського.
- Місія сприяла встановленню локального режиму припинення вогню та здійснювала моніторинг його дотримання для уможливлення забезпечення функціонування життєво важливих об'єктів цивільної інфраструктури.
- СММ і далі спостерігала за ситуацією з цивільним населенням, зокрема на 4 КПВВ і відповідних блокпостах збройних формувань у Донецькій та Луганській областях.
- Місія здійснювала моніторинг непідконтрольних урядові прикордонних районів у Луганській області та не зафіксувала змін у безпековій ситуації.
- 4 липня СММ здійснювала моніторинг у пункті пропуску на кордоні з Білоруссю. Спостерігачі зауважили, що він був відкритий, а також зафіксували пасажиро-транспортний потік до України та в протилежному напрямку.
- Патрулі Місії і далі стикалися з обмеженнями свободи пересування, зокрема на блокпості збройних формувань у Хрещатицькому (кол. Красноармійське) на півдні Донецької області. БПЛА СММ знову зазнавали впливу перешкод сигналу GPS\*.

## Порушення режиму припинення вогню<sup>2</sup>

Кількість зафіксованих порушень режиму припинення вогню<sup>3</sup>

Кількість зафіксованих вибухів<sup>4</sup>



<sup>1</sup> На основі інформації, що надійшла від моніторингових команд станом на 19:30 5 липня 2021 року (за східноєвропейським літнім часом).

<sup>2</sup> Більш детальну інформацію про всі випадки порушення режиму припинення вогню, а також мапи Донецької та Луганської областей, де відмічені всі місця, згадані у звіті, представлено в додатку. Упродовж звітнього періоду камера СММ у Петрівському не функціонувала, а можливості ведення спостереження за допомогою інших камер Місії були обмежені через погодні умови.

<sup>3</sup> Зокрема вибухи.

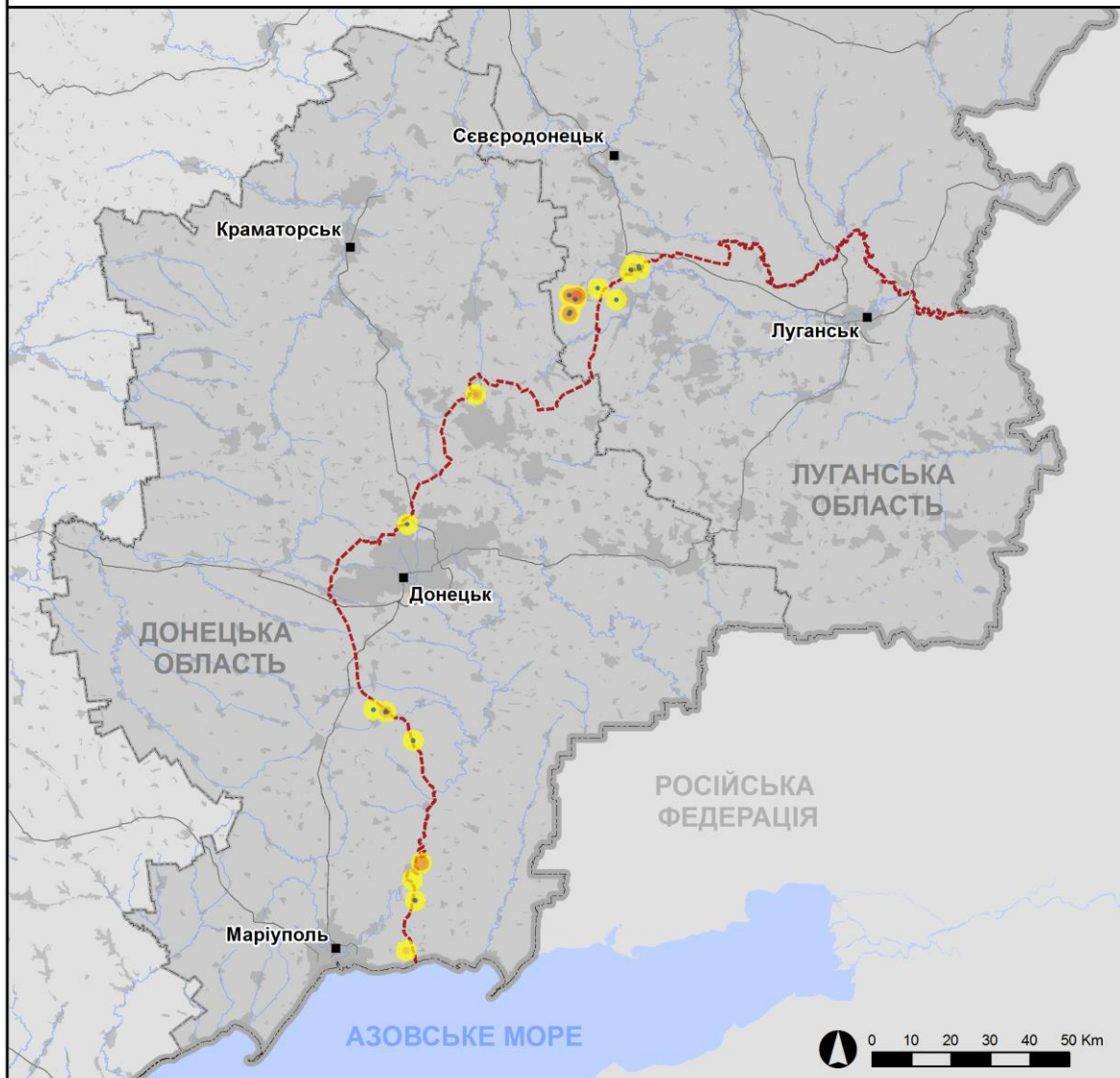
<sup>4</sup> Зокрема внаслідок вогню з озброєння невстановленого типу.

## Мапа із зафіксованими порушеннями режиму припинення вогню



Організація з безпеки та співробітництва в Європі  
Спеціальна моніторингова місія в Україні

### Зафіксовані СММ порушення режиму припинення вогню 5 липня 2021 р.



#### Концентрація порушень режиму припинення вогню

- Висока
- 
- 
- Низька

- Вибух
- Населений пункт
- Лінія зіткнення (орієнт.)

Джерела: адміністративні кордони — УКГП ООН; дороги, річки — проект OpenStreetMap; море — VLIIZ (2005).  
Акваторії МГО, інше — ОБСЄ.

Система координат: WGS 1984 UTM Zone 37N

Ця мапа надається винятково для наочності.  
Відсутність помилок у мапі не гарантується,  
а її зміст не означає, що СММ ОБСЄ  
затверджує або ухвалює офіційний статус мапи.

© СММ ОБСЄ 2019 Не дозволяється використовувати,  
копіювати, відтворювати, передавати, транслювати,  
продавати, ліцензувати або застосовувати  
без попереднього дозволу з боку ОБСЄ  
у письмовому вигляді.  
Створено: 06/07/2021

У Донецькій області СММ зафіксувала 114 порушень режиму припинення вогню, зокрема 27 вибухів (17 розривів боєприпасів і 10 вибухів невизначеного походження). Більшість порушень режиму припинення зафіксована в районі на південний захід від н. п. Тавричеське (непідконтрольний урядові, 76 км на південь від Донецька), які, за оцінкою, були спрямовані на безпілотний літальний апарат (БПЛА) СММ малого радіуса дії (див. нижче), та в районі на північний захід від н. п. Богданівка (підконтрольний урядові, 41 км на південний захід від Донецька). За [попередню добу](#) Місія зафіксувала 204 порушення режиму припинення вогню.

У Луганській області СММ зафіксувала 220 порушень режиму припинення вогню, зокрема 101 вибух невизначеного походження. Більшість порушень режиму припинення вогню зафіксовано в районах на південний захід від н. п. Попасна (підконтрольний урядові, 69 км на захід від Луганська). За [попередню добу](#) Місія зафіксувала 3 порушення режиму припинення вогню.

Після засідання Тристоронньої контактної групи 22 липня 2020 року, на якому була досягнута домовленість про додаткові заходи з посилення режиму припинення вогню, починаючи з 00:01 27 липня 2020 року і до кінця звітного періоду СММ зафіксувала щонайменше 41 608 порушень режиму припинення вогню в Донецькій і Луганській областях (зокрема 12 623 вибухи, 6 541 невизначений боєприпас у польоті, 238 спалахів дульного полум'я та 127 освітлювальних ракет, а також щонайменше 22 079 черг і пострілів).

#### **Біля непідконтрольного урядові Тавричеського Донецької області відкрито вогонь зі стрілецької зброї, за оцінкою, у напрямку БПЛА СММ малого радіуса дії**

Перебуваючи на північній околиці Тавричеського для здійснення оголошеного польоту БПЛА СММ малого радіуса дії, команда Місії чула 52 постріли зі стрілецької зброї у межах 700 м на південний захід. За оцінкою, вогонь було спрямовано на БПЛА, що пролітав приблизно за 700 м на південний захід від місцеположення патруля. Спостерігачі приземлили БПЛА та покинули цей район (див. нижче)\*.

#### **Ділянки розведення в районах Станиці Луганської, Золотої й Петрівської<sup>5</sup>**

Патрулюючи в межах ділянки розведення в районі н. п. Станиця Луганська (підконтрольний урядові, 16 км на північний схід від Луганська), спостерігачі бачили 3 членів збройних формувань (із нарукавними пов'язками з написом «СЦКК») на південь від відремонтованого прольоту мосту біля Станиці Луганської (15 км на північний схід від Луганська).

Здійснюючи спостереження в 3 місцях поблизу ділянки розведення в районі н. п. Золоте (підконтрольний урядові, 60 км на захід від Луганська), команда СММ чула 12 вибухів невизначеного походження та 8 черг і пострілів зі стрілецької зброї (усі, за оцінкою СММ, за межами ділянки розведення, але в межах 5 км від її краю).

Здійснюючи моніторинг біля блокпоста збройних формувань на південь від ділянки розведення, спостерігачі бачили 5 членів збройних формувань (із нарукавними

<sup>5</sup> Розведення передбачено Рамковим рішенням Тристоронньої контактної групи про розведення сил і засобів від 21 вересня 2016 року.

пов'язками з написом «СЦКК»). Члени патруля Місії знову бачили 7 раніше зафіксованих контейнерів, розташованих на південь від південного краю ділянки розведення та в межах самої ділянки.

Ввечері 4 та вночі 5 липня камера СММ, установлена за 2 км на схід від Богданівки, зафіксувала 1 вибух невизначеного походження в межах 3–5 км на південний схід (за оцінкою, поза ділянкою розведення в районі н. п. Петрівське (непідконтрольний урядові, 41 км на південь від Донецька), але в межах 5 км від її краю).

Вдень 5 липня, патрулюючи у трьох місцях поблизу цієї ділянки розведення, спостерігачі відзначили спокійну ситуацію.

### **Відведення озброєння**

СММ продовжувала здійснювати моніторинг відведення озброєння, передбаченого Меморандумом, а також Комплексом заходів і Доповненням до нього.

Місія зафіксувала озброєння, розміщене із порушенням ліній відведення в непідконтрольних урядові районах Донецької області: 8 танків на полігоні в зоні, у межах якої, відповідно до пункту 5 Меморандуму від 19 вересня 2014 року, розміщення важкого озброєння та військової техніки заборонено, а також 1 гаубицю на території об'єкта поблизу житлового кварталу.

За лініями відведення, але за межами виділених місць зберігання члени патруля СММ зафіксували 8 гаубиць на залізничній станції у підконтрольному урядові районі Луганської області, та 98 одиниць озброєння на трьох полігонах у непідконтрольних урядові районах Луганської області (детальніше див. таблиці нижче).

### **Ознаки військової присутності та присутності військового типу в зоні безпеки**

Місія зафіксувала 1 зенітну установку в підконтрольному урядові районі Донецької області, а також 29 бойових броньованих машин на території двох об'єктів у непідконтрольних урядові районах Донецької області (для отримання детальнішої інформації див. таблицю нижче).

Здійснюючи моніторинг приблизно за 2,5 км на південно-південний схід від н. п. Лебединське (підконтрольний урядові, 99 км на південь від Донецька), команда Місії бачила чорний БПЛА середнього радіуса дії (не належав СММ), який пролітав приблизно за 2,5 км на північно-північний захід від місцеположення патруля попри заборону використовувати будь-які типи літальних апаратів, визначену в рішенні ТКГ від 22 липня 2020 року щодо додаткових заходів з посилення режиму припинення вогню.

### **Протитанкові міни неподалік Пахалівки й свіжа вирва поблизу Причепилівки в Луганській області**

2 липня приблизно за 3 км на північ від н. п. Пахалівка (непідконтрольний урядові, 40 км на захід від Луганська) БПЛА СММ малого радіуса дії уперше виявив 2, ймовірно, протитанкові міни на автошляху Т1303 та щонайменше 26 протитанкових мін у полі біля південного узбіччя тієї ж дороги. За оцінкою, усі ці міни були встановлені певний час

тому та належать збройним формуванням (не зафіксовані на зображеннях від 4 листопада 2019 року).

Того ж дня в полі приблизно за 5 км на південно-південний схід від н. п. Причепилівка (підконтрольний урядові, 50 км на північний захід від Луганська) БПЛА СММ малого радіуса дії уперше виявив вирву, яка, за оцінкою спостерігачів, виникла нещодавно (не зафіксовано на зображеннях від 6 травня 2021 року). Визначити тип озброєння або напрямок вогню не вдалося.

### **Зусилля Місії зі сприяння проведенню техобслуговування та забезпечення функціонування цивільних об'єктів життєзабезпечення**

СММ і далі сприяла забезпеченню функціонування Донецької фільтрувальної станції (15 км на північ від Донецька) і здійснювала моніторинг безпекової ситуації в районі насосної станції біля н. п. Василівка (непідконтрольний урядові, 20 км на північ від Донецька).

### **Ситуація на КПВВ і відповідних блокпостах**

У Донецькій області команда СММ зауважила, що контрольний пункт в'їзду-виїзду (КПВВ) неподалік н. п. Новотроїцьке (підконтрольний урядові, 36 км на південний захід від Донецька) і відповідний блокпост збройних формувань біля н. п. Оленівка (23 км на південний захід від Донецька) були відкриті, зафіксувавши транспортний потік через них в обох напрямках.

У Луганській області члени патруля Місії зауважили, що КПВВ у Станиці Луганській та відповідний блокпост збройних формувань на південь від мосту біля Станиці Луганської були відкриті і там стояли в чергах люди, очікуючи проходу в обох напрямках.

Спостерігачі також помітили, що КПВВ біля Золотого та в н. п. Щастя (підконтрольний урядові, 20 км на північ від Луганська) були відкриті, однак відповідні блокпости збройних формувань на південь від ділянки розведення в районі Золотого та за 3 км на південний схід від моста в Щасті не працювали. На останньому блокпості співробітники Місії бачили, як 5 робітників (чоловіки різного віку) виконували підготовку ґрунту під укриттям для укладання асфальту.

### **Прикордонні райони, які не контролюються урядом**

СММ здійснювала моніторинг непідконтрольних урядові районів у Луганській області неподалік н. п. Макарів Яр (кол. Пархоменко; 28 км на схід від Луганська) і не зафіксувала змін у безпековій ситуації.

### **Місія здійснювала моніторинг на пункті пропуску на кордоні з Білоруссю**

4 липня впродовж приблизно 40 хвилин спостереження в пункті пропуску на кордоні поблизу н. п. Нові Яриловичі (179 км на північ від Києва) спостерігачі бачили, що пункт функціонує і зауважили, що в Україну в'їхали 5 вантажівок, 2 автомобілі та увійшли 10 осіб (5 жінок і 5 чоловіків різного віку), а з України виїхали 6 вантажівок та 1 автомобіль.

СММ продовжувала стежити за ситуацією в Херсоні, Львові, Одесі, Івано-Франківську, Харкові, Дніпрі, Чернівцях та Києві.

### **\*Обмеження свободи пересування та інші перешкоди у виконанні мандата СММ**

*Робота з моніторингу та свобода пересування СММ обмежені загрозами у сфері безпеки, включаючи ризики, пов'язані з наявністю мін і невибухлих боєприпасів, а також іншими перешкодами, які щодня змінюються. Мандат СММ передбачає вільний і безпечний доступ по всій Україні. Усі підписанти Мінських домовленостей погодилися з необхідністю вільного та безпечного доступу, а також із тим, що обмеження свободи пересування СММ є порушенням і що на такі порушення необхідно швидко реагувати. Вони також дійшли згоди, що Спільний центр з контролю та координації (СЦКК) повинен сприяти такому реагуванню та здійснювати загальну координацію робіт з розмінування. Однак збройні формування в окремих районах Донецької та Луганської областей часто відмовляють СММ у доступі до районів, прилеглих до непідконтрольних урядові ділянок кордону України (наприклад, див. [Щоденний звіт СММ від 30 червня 2021 року](#)). Діяльність СММ у Донецькій та Луганській областях, як і раніше, залишалася обмеженою після того, як [23 квітня 2017 року поблизу Пришиба стався інцидент, який призвів до загибелі людини](#). Унаслідок цього спроможність Місії вести спостереження залишалася обмеженою.*

#### Заборона доступу:

- На блокпості збройних формувань на західній околиці н. п. Хрещатицьке (кол. Красноармійське; непідконтрольний урядові, 86 км на південь від Донецька) озброєний член збройних формувань не пропустив патруль Місії у західному напрямку до н. п. Куликове (непідконтрольний урядові, 87 км на південь від Донецька), пославшись на те, що «в тому районі проводяться роботи з розмінування».

*Регулярні обмеження на ділянках розведення сил і засобів і через міни/невибухлі боєприпаси:*

- Не здійснивши суцільного розмінування і вилучення невибухлих боєприпасів та інших перешкод, сторони і далі відмовляли СММ у необмеженому доступі, а також у можливості пересуватися окремими дорогами, які раніше були визначені як важливі для здійснення Місією ефективного моніторингу та для пересування цивільних осіб.

#### Інші перешкоди<sup>6</sup>:

- Команда Місії не змогла здійснити запуск БПЛА середнього радіуса дії через вплив перешкод сигналу GPS (за оцінкою, внаслідок імовірного глушіння) поблизу н. п. Дружба (підконтрольний урядові, 45 км на північний схід від Донецька).
- Перебуваючи на північній околиці н. п. Тавричеське (непідконтрольний урядові, 76 км на південь від Донецька) для здійснення оголошеного польоту БПЛА СММ малого радіуса дії, команда Місії чула 52 постріли зі стрілецької зброї, які, за оцінкою, були спрямовані на БПЛА (див. вище).
- Шість БПЛА СММ малого радіуса дії зазнали впливу перешкод сигналу GPS (за оцінкою, внаслідок імовірного глушіння): під час одного польоту над районами поблизу н. п. Соснівське (непідконтрольний урядові, 78 км на південь від Донецька), н. п. Озарянівка (кол. Перше Травня; підконтрольний урядові, 52 км на північ від

<sup>6</sup> Згадані в цьому розділі перешкоди сигналу (випадки ймовірного глушіння та глушіння) могли створювати з будь-якого місця в радіусі десятків кілометрів від місцеположення БПЛА.

Донецька), н. п. Білогорівка (підконтрольний урядові, 88 км на північний захід від Луганська) і н. п. Довге (непідконтрольний урядові, 22 км на північний захід від Луганська) відповідно; під час 2 польотів над районами неподалік н. п. Хрещатицьке (кол. Красноармійське; непідконтрольний урядові, 86 км на південь від Донецька) і н. п. Крута Гора (непідконтрольний урядові, 16 км на північний захід від Луганська) відповідно, а також під час 3 польотів над районами поблизу Дружби.

## Таблиця озброєння

### Озброєння, розміщене з порушенням ліній відведення

Дата	К-ть одиниць озброєння	Вид озброєння	Місце	Джерело спостереження
<b>непідконтрольні урядові райони</b>				
02.07.2021	8	танк (Т-64)	на полігоні поблизу н. п. Бойківське (кол. Тельманове; 67 км на південний схід від Донецька), у зоні, у межах якої, відповідно до пункту 5 Меморандуму від 19 вересня 2014 року, розміщення важкого озброєння та військової техніки заборонено	БПЛА малого радіуса дії
02.07.2021	1	самохідна гаубиця (2С1 «Гвоздика», 122 мм).	на території об'єкта неподалік житлового району н. п. Кальміуське (кол. Комсомольське; 42 км на південний схід від Донецька)	БПЛА малого радіуса дії

### Озброєння, розміщене за лініями відведення, але за межами виділених місць зберігання озброєння

Дата	К-ть одиниць озброєння	Вид озброєння	Місце	Джерело спостереження
<b>підконтрольні урядові райони</b>				
05.07.2021	8	буксирувана гаубиця (Д-30, «Жаба», 122 мм)	на залізничній станції у н. п. Рубіжне (84 км на північний захід від Луганська)	патруль
<b>непідконтрольні урядові райони</b>				
02.07.2021	11	танк (невстановленого типу)	на полігоні неподалік н. п. Шимшинівка (27 км на південний захід від Луганська), де за даними повітряного спостереження також виявлено 26 бойових броньованих машин (невстановленого типу) <sup>7</sup>	повітряне спостереження
	30		на полігоні поблизу н. п. Круглик (31 км на південний захід від Луганська)	
	30			
	9	самохідна гаубиця/міномет (невстановленого типу)	на полігоні неподалік н. п. Мирне (28 км на південний захід від Луганська), де за даними повітряного спостереження також виявлено 101 бойову броньовану машину (невстановленого типу)	
	18	буксирувана гаубиця/міномет (невстановленого типу)		

### Таблиця ознак військової присутності та присутності військового типу в зоні безпеки<sup>8</sup>

Дата	К-ть	Тип	Місце	Джерело спостереження
<b>підконтрольні урядові райони</b>				
01.07.2021	1	зенітна установка (ЗУ-23, 23 мм)	неподалік н. п. Озарянівка (кол. Перше Травня; 52 км на північ від Донецька)	БПЛА малого радіуса дії
<b>непідконтрольні урядові райони</b>				
02.07.2021	3	бронетранспортер (МТ-ЛБ)	на території об'єкта неподалік житлового району н. п. Кальміуське (кол. Комсомольське; 42 км на південний схід від Донецька)	БПЛА малого радіуса дії
	1	бойова машина піхоти (БМП-1)		
	2	бойова броньована машина (невстановленого типу)		
	23	бойова машина піхоти (БМП-1 — 22 од., БМП-2 — 1 од.)	на території об'єкта біля житлового району н. п. Роздольне (46 км на південний схід від Донецька)	

<sup>7</sup> Згадані у цьому розділі бойові броньовані машини не підпадають під дію Мінських угод щодо відведення озброєння.

<sup>8</sup> Згадана у цьому розділі техніка не підпадає під дію Мінських угод щодо відведення озброєння.



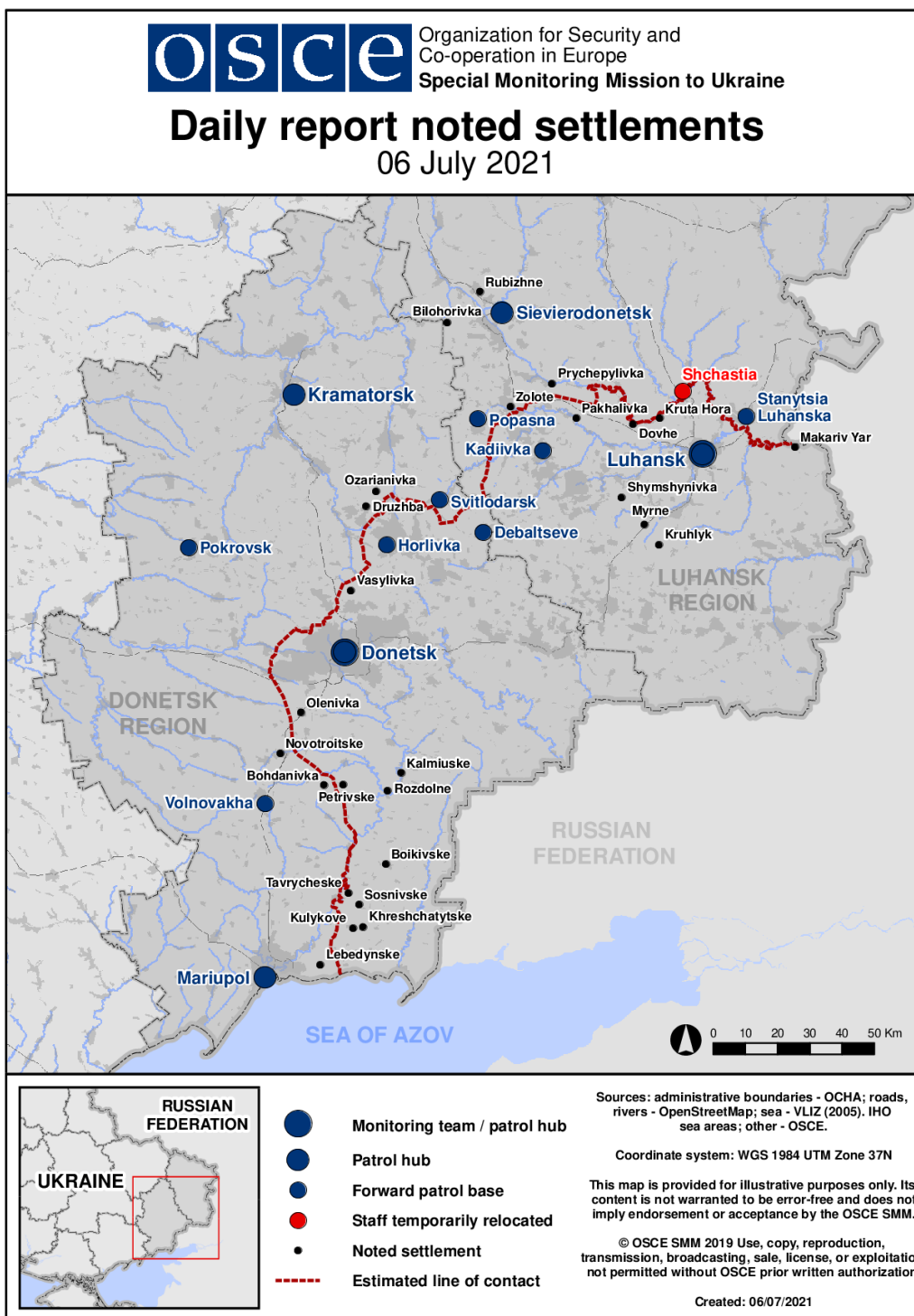
**Таблиця порушень режиму припинення вогню станом на 5 липня 2021 року<sup>9</sup>**

Місце розміщення СММ	Місце події	Спосіб	К-ть	Спостереження	Опис	Озброєння	Дата, час
камера СММ за 2 км на Сх від н. п. Богданівка (підконтрольний уряду, 41 км на ПдЗх від Донецька)	3–5 км на ПдСх	зафіксувала	1	вибух	невизначеного походження (за оцінкою, за межами ділянки розведення в районі Петрівського)	Н/Д	4.07, 22:03
камера СММ у н. п. Чермалик (підконтрольний уряду, 77 км на Пд від Донецька)	2–4 км на ПдПдСх	зафіксувала	2	Н/Д боеприпас	Пн-Пд	Н/Д	5.07, 02:03
	2–4 км на ПдПдСх	зафіксувала	1	Н/Д боеприпас	Пн-Пд	Н/Д	5.07, 02:05
камера СММ на Донецькій фільтрувальній станції (15 км на Пн від Донецька)	3–5 км на ПдПдЗх	зафіксувала	1	вибух	невизначеного походження	Н/Д	4.07, 22:54
камера СММ на КПВВ у н. п. Гнутаєве (підконтрольний уряду, 90 км на Пд від Донецька)	2–4 км на СхПдСх	зафіксувала	1	Н/Д боеприпас	Пн-Пд	Н/Д	5.07, 01:58
	2–4 км на СхПдСх	зафіксувала	3	Н/Д боеприпас	Пн-Пд	Н/Д	5.07, 02:03
	2–4 км на СхПдСх	зафіксувала	2	Н/Д боеприпас	Пн-Пд	Н/Д	5.07, 02:04
	2–4 км на СхПдСх	зафіксувала	1	Н/Д боеприпас	Пн-Пд	Н/Д	5.07, 02:05
	2–4 км на СхПдСх	зафіксувала	1	вибух	невизначеного походження	Н/Д	5.07, 02:09
	2–4 км на СхПдСх	зафіксувала	1	вибух	невизначеного походження	Н/Д	5.07, 02:11
камера СММ на КПВВ у н. п. Майорськ (підконтрольний уряду, 45 км на ПнСх від Донецька)	2–4 км на Сх	зафіксувала	10	Н/Д боеприпас	Пн-Пд	Н/Д	4.07, 23:09
	2–4 км на Сх	зафіксувала	2	черга	Пн-Пд	Н/Д	4.07, 23:12
	2–4 км на Сх	зафіксувала	3	Н/Д боеприпас	Пн-Пд	Н/Д	4.07, 23:12
	2–4 км на Сх	зафіксувала	1	Н/Д боеприпас	Пн-Пд	Н/Д	4.07, 23:13
камера СММ за 1 км на ПдЗх від н. п. Широкине (підконтрольний уряду, 100 км на Пд від Донецька)	3–5 км на Пн	зафіксувала	8	Н/Д боеприпас	Сх–Зх	Н/Д	4.07, 23:00
	3–5 км на Пн	зафіксувала	1	Н/Д боеприпас	Сх–Зх	Н/Д	5.07, 03:00
н. п. Тавричеське (непідконтрольний уряду, 76 км на Пд від Донецька)	700 м на ПдЗх	чули	52	постріл		стрілецька зброя	5.07, 14:02
приблизно за 2 км на Сх від н. п. Богданівка (підконтрольний уряду, 41 км на ПдЗх від Донецька)	5–7 км на ПнЗх	чули	17	вибух	розрив	Н/Д	5.07, 11:18
КПВВ у н. п. Новотроїцьке (підконтрольний уряду, 36 км на ПдЗх від Донецька)	8–10 км на ПдСх	чули	3	вибух	невизначеного походження	Н/Д	5.07, 12:02–12:06
	8–10 км на ПдСх	чули	2	вибух	невизначеного походження	Н/Д	5.07, 12:22–12:24
	8–10 км на ПдСх	чули	1	вибух	невизначеного походження	Н/Д	5.07, 12:31
Пн околиця н. п. Попасна (підконтрольний уряду, 69 км на Зх від Луганська)	3–7 км на ПдЗх	чули	30	вибух	невизначеного походження	Н/Д	5.07, 01:18–02:15
	3–5 км на ПдПдЗх	чули	40	черга		Н/Д	5.07, 01:20–01:58
	3–5 км на ПдПдЗх	чули	25	постріл		Н/Д	5.07, 01:25–01:58
	3–7 км на ПдПдЗх	чули	5	вибух	невизначеного походження	Н/Д	5.07, 02:28–02:35
	3–5 км на ПдПдЗх	чули	4	черга		Н/Д	5.07, 02:29–02:35
	3–5 км на ПдПдЗх	чули	5	постріл		Н/Д	5.07, 02:30–02:31
	7–10 км на ПдПдЗх	чули	5	вибух	невизначеного походження	Н/Д	5.07, 02:53–03:08
	3–5 км на ПдПдЗх	чули	13	черга		Н/Д	5.07, 02:53–03:19
	3–5 км на ПдПдЗх	чули	14	постріл		Н/Д	5.07, 02:55–03:21
	8–10 км на ПдПдЗх	чули	49	вибух	невизначеного походження	Н/Д	5.07, 04:00–04:25
3–5 км на ПдПдЗх	чули	5	черга		Н/Д	5.07, 04:05	

<sup>9</sup> У таблиці вказані лише ті порушення режиму припинення вогню, які спостерігачі СММ бачили особисто або зафіксували камерами Місії, а також ті випадки, які СММ оцінює як навчання з бойовою стрільбою, контрольовані підриви і т.д. Зазначені деталі, а саме: відстань, напрямок, тип зброї і т. д., базуються на оцінках, зроблених спостерігачами на місцях та спеціалістами з технічного моніторингу і необов'язково завжди є точними. Напис «невідомо» (Н/Д) означає, що СММ не змогла підтвердити таку інформацію у зв'язку з відстанню, погодними умовами, технічними обмеженнями та/або з інших причин. Одні і ті ж самі, за оцінкою СММ, порушення режиму припинення вогню, зафіксовані паралельно декількома патрулями/камерами, відображаються у таблиці лише один раз.

Місце розміщення СММ	Місце події	Спосіб	К-ть	Спостереження	Опис	Озброєння	Дата, час
	3–5 км на ПдПдЗх	чули	5	постріл		Н/Д	5.07, 04:04–04:05
Пд околиця н. п. Попасна (підконтрольний уряду, 69 км на Зх від Луганська)	3–5 км на ПнСх	чули	4	вибух	невизначеного походження (за оцінкою, за межами ділянки розведення в районі Золотого)	Н/Д	5.07, 09:57–10:04
	5–10 км на Сх	чули	2	вибух	невизначеного походження (за оцінкою, за межами ділянки розведення в районі Золотого)	Н/Д	5.07, 09:57–10:04
приблизно за 3 км на Пн від н. п. Первомайськ (непідконтрольний уряду, 58 км на Зх від Луганська)	2,5–3 км на ПнПнСх	чули	2	постріл	за оцінкою, за межами ділянки розведення в районі Золотого	стрілецька зброя	5.07, 08:10–08:11
	3–4 км на ПнПнСх	чули	4	вибух	невизначеного походження (за оцінкою, за межами ділянки розведення в районі Золотого)	Н/Д	5.07, 09:52–10:10
	4–6 км на ПнСх	чули	1	вибух	невизначеного походження (за оцінкою, за межами ділянки розведення в районі Золотого)	Н/Д	5.07, 13:22
ПдЗх околиця н. п. Золоте-5 (Михайлівка; непідконтрольний уряду, 58 км на ПнЗх від Луганська)	3–4 км на ПнПнСх	чули	1	вибух	невизначеного походження (за оцінкою, за межами ділянки розведення)	Н/Д	5.07, 08:52
	3–4 км на Пн	чули	6	черга	за оцінкою, за межами ділянки розведення	стрілецька зброя	5.07, 11:02

## Мапа Донецької та Луганської областей<sup>10</sup>



<sup>10</sup> За рішенням Постійної ради №1117 від 21 березня 2014 року, СММ базується в десяти містах на всій території України (Херсон, Одеса, Львів, Івано-Франківськ, Харків, Донецьк, Дніпро, Чернівці, Луганськ і Київ). Ця мапа східної України призначена для ілюстративних цілей. На ній вказані населені пункти, згадані у звіті, а також ті, де є офіси СММ (моніторингові команди, патрульні центри і передові патрульні бази) у Донецькій і Луганській областях. (Червоним кольором виділена передова патрульна база, з якої співробітники СММ були тимчасово передислоковані згідно з рекомендаціями експертів із безпеки з деяких держав-учасниць ОБСЄ та з урахуванням вимог СММ щодо безпеки. СММ користується цими приміщеннями та здійснює патрулювання в цьому населеному пункті в денний час).