

# Щоденний звіт № 152/2021

від 2 липня 2021 року<sup>1</sup>

## Короткий виклад

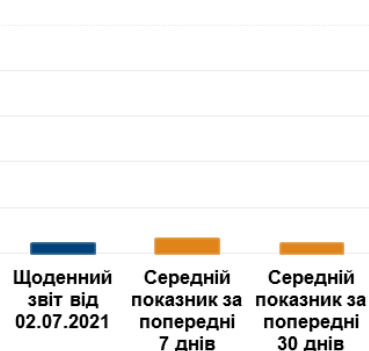
- У Донецькій області СММ зафіксувала 927 порушень режиму припинення вогню, зокрема 40 вибухів. За попередній звітний період у цій області зафіксовано 78 порушень.
- У Луганській області Місія зафіксувала 111 порушень режиму припинення вогню, зокрема 17 вибухів. За попередній звітний період у цій області зафіксовано 84 порушення.
- СММ уточнювала повідомлення про те, що чоловік отримав поранення внаслідок вогню зі стрілецької зброї поблизу Авдіївки Донецької області та що ще 3 чоловіків зазнали поранень унаслідок детонації вибухонебезпечних предметів поблизу Слов'яносербська Луганської області.
- Місія продовжила здійснювати моніторинг на ділянках розведення сил і засобів у районах Станиці Луганської, Золотого та Петрівського.
- СММ сприяла встановленню локального режиму припинення вогню та здійснювала моніторинг його дотримання для забезпечення функціонування життєво важливих об'єктів цивільної інфраструктури.
- Місія продовжувала спостерігати за ситуацією з цивільним населенням, зокрема на 4 КПВВ, а також на 4 відповідних блокпостах збройних формувань у Донецькій і Луганській областях.
- Спостерігачі здійснювали моніторинг у неконтрольованих урядом прикордонних районах Донецької області, де констатували, що безпекова ситуація не змінилася.
- Свободу пересування Місії і далі обмежували, зокрема на блокпості збройних формувань на півдні Донецької області. БПЛА СММ знову зазнавали впливу перешкод сигналу GPS.

## Порушення режиму припинення вогню<sup>2</sup>

Кількість зафіксованих порушень режиму припинення вогню<sup>3</sup>



К-ть зафіксованих вибухів<sup>4</sup>



<sup>1</sup> На основі інформації, що надійшла від моніторингових команд станом на 19:30 1 липня 2021 (за східноєвропейським літнім часом).

<sup>2</sup> Детальнішу інформацію про всі випадки порушення режиму припинення вогню, а також мапи Донецької та Луганської областей, де відмічені всі згадані у звіті місця, представлено в додатку. Упродовж звітнього періоду камери СММ у Петрівському, біля Гнутового та на шахті «Октябрська» не функціонували.

<sup>3</sup> У тому числі вибухи.

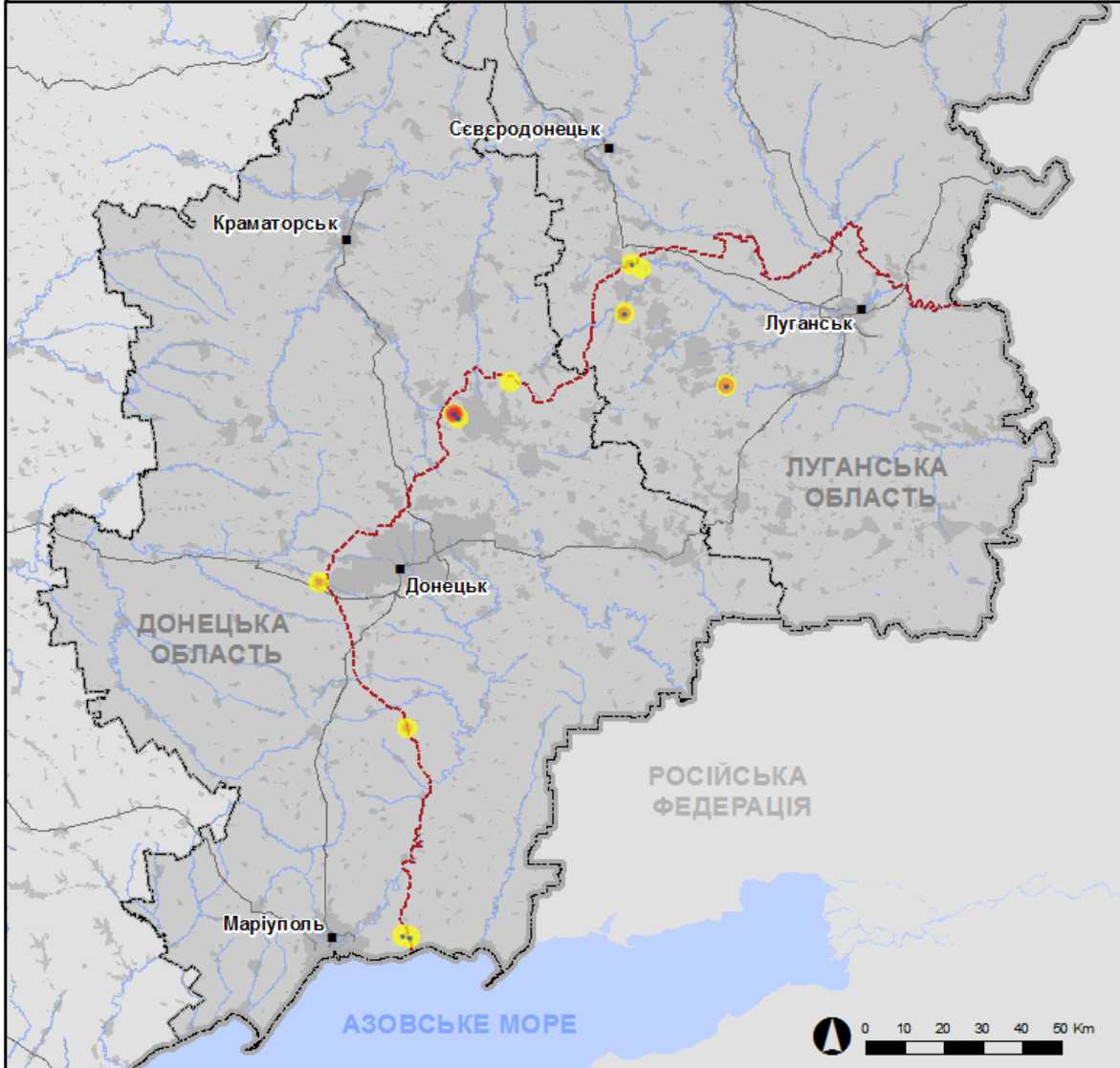
<sup>4</sup> У тому числі внаслідок вогню з озброєння невстановленого типу.

Мапа із зафіксованими порушеннями режиму припинення вогню



Організація з безпеки та співробітництва в Європі  
Спеціальна моніторингова місія в Україні

Зафіксовані СММ порушення режиму припинення вогню  
1 липня 2021 р.



Концентрація порушень режиму припинення вогню

- Висока
- Низька

- Вибух
- Населений пункт
- ..... Лінія зіткнення (орієнт.)

Джерела: адміністративні кордони — УКГП ООН; дороги, річки — проєкт OpenStreetMap; море — VLIZ (2005).  
Акваторії МГО, інше — ОБСЄ.

Система координат: WGS 1984 UTM Zone 37N

Ця мапа надається винятково для наочності.  
Відсутність помилок у мапі не гарантується,  
а її зміст не означає, що СММ ОБСЄ  
затверджує або ухвалює офіційний статус мапи.

© СММ ОБСЄ 2019 Не дозволяється використовувати,  
копіювати, відтворювати, передавати, транслювати,  
продавати, ліцензувати або застосовувати  
без попереднього дозволу з боку ОБСЄ  
у письмовому вигляді.  
Створено: 02/07/2021

У Донецькій області СММ зафіксувала 927 порушень режиму припинення вогню, зокрема 40 вибухів (1 розрив і 39 вибухів невизначеного походження). Більшість порушень сталася в районах на північний захід від н. п. Горлівка (непідконтрольний урядові, 39 км на північний схід від Донецька). За [попередній звітний період](#) у цій області зафіксовано 78 порушень режиму припинення вогню (деякі сталися в районах на захід від Горлівки).

У Луганській області Місія зафіксувала 111 порушень режиму припинення вогню, зокрема 17 вибухів (12 танкових пострілів і 5 вибухів невизначеного походження). Більшість порушень сталася в районі на південь від н. п. Бугаївка (непідконтрольний урядові, 37 км на південний захід від Луганська) та були оцінені як навчання з бойовою стрільбою поза зоною безпеки. За [попередній звітний період](#) у цій області зафіксовано 84 порушення режиму припинення вогню.

Після засідання Тристоронньої контактної групи 22 липня 2020 року, на якому була досягнута домовленість про додаткові заходи з посилення режиму припинення вогню, починаючи з 00:01 27 липня 2020 року і до кінця звітного періоду СММ зафіксувала щонайменше 40 719 порушень режиму припинення вогню в Донецькій і Луганській областях (зокрема 12 256 вибухів, 6 401 невизначений боєприпас у польоті, 237 спалахів дульного полум'я, 127 освітлювальних ракет, а також щонайменше 21 698 черг і пострілів).

**Чоловік отримав поранення внаслідок вогню зі стрілецької зброї поблизу підконтрольної урядові Авдіївки Донецької області, а ще 3 чоловіків зазнали поранень унаслідок детонації вибухонебезпечних предметів поблизу непідконтрольного урядові Слов'яносербська Луганської області.**

СММ уточнювала повідомлення про те, що 19 червня 2021 року чоловік отримав поранення у н. п. Авдіївка (підконтрольний урядові, 17 км на північ від Донецька).

21 червня чоловік (30–39 років) по телефону розповів спостерігачам, що 19 червня він перебував на своїй присадибній ділянці на вул. Колосова, 111, у східно-південно-східній частині Авдіївки, коли відчув удар невстановленим предметом у голову ззаду, після чого впав на землю та побачив кулю, що лежала на землі поряд із ним. Він додав, що сусід (чоловік невстановленого віку) викликав швидку допомогу, котра доставила його до лікарні в Авдіївці. 26 червня спостерігачі бачили постраждалого чоловіка з пов'язкою на голові в нього вдома за вищевказаною адресою.

30 червня медперсонал лікарні в Авдіївці повідомив спостерігачам, що 19 червня чоловіка (30–39 років) доставили до лікарні з пораненням голови, яке відповідало вогнепальному пораненню.

СММ також уточнювала повідомлення про те, що 22 травня 2021 року 3 чоловіків (двоє віком 50–59 років та один віком 60–69 років) були поранені, коли рибалили біля річки Сіверський Донець поблизу н. п. Слов'яносербськ (непідконтрольний урядові, 28 км на північний захід від Луганська).

25 червня чоловік (60–69 років) повідомив спостерігачам про те, що 22 травня він рибалив із двома друзями (50–59 років) на річці Сіверський Донець, коли один із них наступив на предмет, що вибухнув. Він зазначив, що побіг кликати на допомогу та почув

другий вибух, коли його інший друг наступив на другий предмет. Він додав, що повертався, щоб забрати свої речі, коли сам наступив на предмет, що вибухнув, травмувавши йому обидві ноги (ліву ногу довелося ампутувати).

30 червня чоловік (50–59 років) по телефону повідомив спостерігачам про те, що 22 травня, коли він пішов рибалити з двома іншими чоловіками (50–59 років і 60–69 років) біля ріки Сіверський Донець, він наступив на предмет, що вибухнув. Він повідомив, що його праву ногу довелося ампутувати та що він отримав вибухові осколкові пошкодження лівої ноги.

Того ж дня жінка (невстановленого віку), яка назвалася дружиною одного з зазначених чоловіків (50–59 років), по телефону повідомила спостерігачам, що 22 травня її чоловік пішов рибалити біля Слов'яносербська та що в результаті детонації вибухонебезпечного предмета він зазнав поранень обох ніг (праву ногу довелося ампутувати).

24 травня медперсонал лікарні в н. п. Луганськ (непідконтрольній урядові) повідомив СММ, що 3 чоловіків (двоє віком 50–59 років та один віком 60–69 років) доправили до лікарні 22 травня і що кожен з них утратив кінцівку та зазнав множинних поранень, що відповідали вибуху міни. Водночас медики відмовився надати додаткову інформацію, порекомендувавши спостерігачам звернутися до осіб, яким належить фактичний контроль\*.

#### **Ділянки розведення в районах Станиці Луганської, Золотої й Петрівської<sup>5</sup>**

Перебуваючи на ділянці розведення в районі н. п. Станиця Луганська (підконтрольний урядові, 16 км на північний схід від Луганська) спостерігачі бачили 3 членів збройних формувань (з нарукавними пов'язками з написом «СЦКК») південніше відремонтованого прольоту мосту біля Станиці Луганської (15 км на північний схід від Луганська).

Патрулюючи на південній околиці н. п. Березівське (непідконтрольний урядові, 53 км на захід від Луганська), спостерігачі чули 2 постріли зі стрілецької зброї на відстані приблизно 1 км на північний захід. Перебуваючи приблизно за 3 км на північ від н. п. Первомайськ (непідконтрольний урядові, 58 км на захід від Луганська), спостерігачі чули 3 вибухи невизначеного походження орієнтовно за 3–5 км на північний схід. За оцінкою, усі ці порушення режиму припинення вогню сталися поза ділянкою розведення в районі н. п. Золоте (підконтрольний урядові, 60 км на захід від Луганська), але в межах 5 км від її краю.

1 липня, перебуваючи поблизу блокпоста збройних формувань південніше ділянки розведення, спостерігачі бачили 5 членів збройних формувань (з нарукавними пов'язками з написом «СЦКК»). Команда Місії знову бачила 7 раніше зафіксованих контейнерів, розміщених південніше південного краю ділянки розведення та безпосередньо на ділянці.

У ніч із 30 червня на 1 липня камера СММ, розміщена за орієнтовно за 2 км на схід від н. п. Богданівка (підконтрольний урядові, 41 км на південний захід від Донецька), зафіксувала 15 невизначених боєприпасів у польоті приблизно за 2–4 км на південний

<sup>5</sup> Розведення передбачено Рамковим рішенням Тристоронньої контактної групи про розведення сил і засобів від 21 вересня 2016 року.

схід; визначити, на ділянці розведення в районі н. п. Петрівське (непідконтрольний урядові, 41 км на південь від Донецька) чи за її межами, не вдалося.

1 липня, здійснюючи моніторинг у 3 місцях поблизу ділянки розведення, спостерігачі констатували там спокійну ситуацію.

### **Відведення озброєння**

СММ продовжувала здійснювати моніторинг відведення озброєння, передбаченого Меморандумом, а також Комплексом заходів і Доповненням до нього.

Місія зафіксувала такі порушення ліній відведення в Донецькій області: 1 ймовірно протитанковий керований ракетний комплекс у підконтрольному урядові районі, а також 7 гаубиць та 1 реактивну систему залпового вогню в непідконтрольних урядові районах.

За лініями відведення, але поза виділеними місцями зберігання озброєння СММ виявила 26 одиниць озброєння в підконтрольних урядові районах Донецької та Луганської областей (зокрема на об'єкті та на залізничній станції), а також 82 одиниці озброєння на 3 полігонах у непідконтрольних урядові районах Донецької області (детальніше див. таблиці нижче).

### **Ознаки військової присутності та присутності військового типу в зоні безпеки**

СММ зафіксувала 10 бойових броньованих машин у підконтрольних урядові районах Донецької та Луганської областей, зокрема в житлових кварталах і поблизу них (детальніше див. таблицю нижче).

Патрулюючи приблизно за 800 м на північ від н. п. Заїченко (непідконтрольний урядові, 93 км на південь від Донецька), спостерігачі бачили безпілотний літальний апарат (БПЛА), що не належав СММ і пролітав на висоті близько 90 м на відстані приблизно 100 м на південь від місцеположення патруля, попри те, що рішення Тристоронньої контактної групи про додаткові заходи з посилення режиму припинення вогню від 22 липня 2020 року передбачає заборону на використання будь-яких видів літальних апаратів.

### **Наявність мін поблизу Старогнатівки, Білої Кам'янки та Пікуз Донецької області**

26 червня приблизно за 4 км схід від н. п. Старогнатівка (підконтрольний урядові, 51 км на південь від Донецька), БПЛА СММ малого радіуса дії вперше зафіксував 5 протитанкових мін поперек дороги, що веде до н. п. Біла Кам'янка (непідконтрольний урядові, 51 км на південь від Донецька). Приблизно за 2 км далі на схід цей БПЛА вперше зафіксував 8 протитанкових мін поперек тієї самої дороги. За оцінкою, усі ці міни належать Збройним силам України; визначити, коли вони були встановлені, не вдалося (для ознайомлення з попередніми спостереженнями в цьому районі див. [Щоденний звіт СММ від 9 березня 2020 року](#)).

У 3 місцях приблизно за 40–160 м далі на схід на тій самій дорозі цей БПЛА знову зафіксував 3 протитанкові міни (одну ймовірно міну): дві на дорозі й одну на південному краю дороги. За оцінкою, усі ці міни належать збройним формуванням (для

ознайомлення з попередніми спостереженнями в цих районах див. щоденні звіти СММ від [17 вересня 2020 року](#) та [5 серпня 2020 року](#)).

30 червня приблизно за 20 м на північний захід від житлового будинку на північно-західній околиці н. п. Пікузи (кол. Комінтернове; непідконтрольний урядові, 92 км на південь від Донецька) БПЛА СММ середнього радіуса дії вперше зафіксував 15 протитанкових мін поперек дороги, що веде до н. п. Талаківка (підконтрольний урядові, 90 км на південь від Донецька) (не зафіксовані за даними спостереження від 10 січня 2020 року). Приблизно за 450 м на південно-південний захід, у житловому кварталі Пікуз, цей БПЛА вперше зафіксував 18 протитанкових мін поперек автодороги Т0519 (не зафіксовані за даними спостереження від 19 квітня 2021 року). За оцінкою, усі ці міни належать збройним формуванням.

### **Зусилля СММ зі сприяння уможливленню техобслуговування та забезпеченню функціонування життєво важливих об'єктів цивільної інфраструктури**

Місія і далі сприяла забезпеченню функціонування Донецької фільтрувальної станції (ДФС; 15 км на північ від Донецька), а також спостерігала за безпековою ситуацією в районі насосної станції біля н. п. Василівка (непідконтрольний урядові, 20 км на північ від Донецька).

### **Ситуація на КПВВ і відповідних блокпостах**

У Донецькій області СММ відзначила, що контрольний пункт в'їзду - виїзду (КПВВ) біля Мар'їнки був відкритим, а відповідний блокпост збройних формувань біля н. п. Кремінець (непідконтрольний урядові, 16 км на південний захід від Донецька) був закритим.

У Луганській області члени патрулів Місії зауважили, що КПВВ у Станиці Луганській і відповідний блокпост збройних формувань південніше мосту біля Станиці Луганської були відкритими, а пішоходи очікували в чергах на перехід в обох напрямках.

Команди Місії також відзначили, що КПВВ біля Золотого та в н. п. Щастя (підконтрольний урядові, 20 км на північ від Луганська) були відкритими, однак відповідні блокпости збройних формувань південніше ділянки розведення в районі Золотого та за 3 км на південний схід від мосту в Щасті були закритими. На другому КПВВ спостерігачі бачили 1 автомобіль і 2 вантажівки з логотипами міжнародної гуманітарної організації, що прямували до підконтрольних урядові районів. Орієнтовно за 150 м на схід від блокпоста, розміщеного за 3 км на південний схід від мосту в Щасті, спостерігачі бачили споруду, оцінену як вагова станція.

### **Прикордонні райони, які не контролюються урядом**

Перебуваючи в пункті пропуску на кордоні<sup>6</sup> поблизу н. п. Новоазовськ (102 км на південний схід від Донецька) упродовж приблизно 1,5 години, спостерігачі бачили, що до України заїхали 7 автомобілів (у тому числі 5 із табличками «ДНР»), а з України виїхали 30 автомобілів (зокрема 18 із табличками «ДНР»), 2 вантажівки (з табличками «ДНР»; одна тентована, а друга завантажена щебенем) та 3 мікроавтобуси (зокрема 1 із

<sup>6</sup> Відповідно до рішень, ухвалених Кабінетом Міністрів України у 2014 році, роботу цих та інших пунктів пропуску на кордоні, розташованих у районах, що не контролюються урядом, офіційно призупинено.

табличками «ДНР»; з пасажирами різних статі та віку на борту).

Спостерігачі також здійснювали моніторинг у районах поблизу кордону з Російською Федерацією біля н. п. Клинкине (85 км на південний схід від Донецька) у Донецькій області та не зафіксували там змін у безпековій ситуації.

СММ продовжувала стежити за ситуацією в Херсоні, Львові, Одесі, Івано-Франківську, Харкові, Дніпрі та Чернівцях.

### **\*Обмеження свободи пересування та інші перешкоди у виконанні мандата СММ**

*Робота з моніторингу та свобода пересування СММ обмежені загрозами у сфері безпеки, зокрема ризиками, пов'язаними з наявністю мін і невибухлих боєприпасів, а також іншими перешкодами, які щодня змінюються. Мандат СММ передбачає вільний і безпечний доступ по всій Україні. Усі підписанти Мінських угод погодилися з необхідністю вільного та безпечного доступу, а також із тим, що обмеження свободи пересування СММ є порушенням і що на такі порушення необхідно швидко реагувати. Вони також дійшли згоди, що Спільний центр із контролю та координації (СЦКК) повинен сприяти такому реагуванню та здійснювати загальну координацію робіт із розмінування. Однак збройні формування в окремих районах Донецької та Луганської областей часто відмовляють СММ у доступі до районів, прилеглих до непідконтрольних урядові ділянок кордону України (наприклад, див. [Щоденний звіт СММ від 30 червня 2021 року](#)). Діяльність СММ у Донецькій і Луганській областях, як і раніше, залишалася обмеженою після того, як [23 квітня 2017 року поблизу Пришиба стався інцидент, який призвів до загибелі людини](#). Унаслідок цього спроможність Місії вести спостереження залишалася обмеженою.*

#### Заборона доступу:

- 1 липня на блокпості збройних формувань північніше н. п. Заїченко (непідконтрольний урядові, 93 км на південь від Донецька) 1 озброєний член збройних формувань відмовив патрулю Місії у проїзді на захід у напрямку н. п. Пікузи (кол. Комінтернове; непідконтрольний урядові, 92 км на південь від Донецька) та на південь у напрямку н. п. Саханка (непідконтрольний урядові, 97 км на південь від Донецька), пославшись на «безпеку СММ» і «проведення в цьому районі робіт із розмінування та інженерних робіт». Під час перебування на блокпості спостерігачі бачили, що цивільні особи та транспортні засоби перетинали його в обох напрямках, а також помітили БПЛА, що не належав СММ і літав біля блокпоста (див. вище та нижче).

#### *Регулярні обмеження на ділянках розведення сил і засобів і через міни/невибухлі боєприпаси:*

- Не здійснивши суцільного розмінування, вилучення невибухлих боєприпасів та усунення інших перешкод, сторони і далі відмовляли СММ у необмеженому доступі, а також у можливості пересуватися окремими дорогами, які раніше були визначені як важливі для здійснення Місією ефективного моніторингу та для пересування цивільних осіб.

Інші перешкоди<sup>7</sup>:

- 24 травня медперсонал лікарні в Луганську відмовився надати команді Місії додаткову інформацію щодо 3 жертв серед цивільного населення, порекомендувавши спостерігачам звертатися з письмовим запитом до осіб, яким належить фактичний контроль (див. вище).
- 1 липня, пролітаючи над районами поблизу н. п. Соснівське (непідконтрольний урядові, 78 км на південь від Донецька), БПЛА СММ середнього радіуса дії зазнавав впливу перешкод сигналу GPS (за оцінкою, унаслідок імовірного глушіння).
- Того ж дня спостерігачам не вдалося здійснити запуск 3 БПЛА СММ середнього радіуса дії через вплив перешкод сигналу GPS (за оцінкою, унаслідок імовірного глушіння) в районах поблизу н. п. Оленівка (непідконтрольний урядові, 23 км на південний захід від Донецька), н. п. Стила (непідконтрольний урядові, 34 км на південь від Донецька) та н. п. Курдюмівка (підконтрольний урядові, 54 км на північ від Донецька).
- Крім того, у той же день 10 БПЛА СММ малого радіуса дії зазнавали впливу перешкод сигналу GPS (за оцінкою, унаслідок імовірного глушіння) під час польоту над районами поблизу Оленівки, н. п. Сарабаш (кол. Комунарівка; непідконтрольний урядові, 26 км на південь від Донецька), Стили, н. п. Кодема (підконтрольний урядові, 57 км на північний схід від Донецька), Курдюмівкою, н. п. Біла Гора (підконтрольний урядові, 54 км на північ від Донецька), н. п. Кліщіївка (підконтрольний урядові, 60 км на північ від Донецька), н. п. Павлопіль (підконтрольний урядові, 84 км на південь від Донецька), н. п. Степний Яр (підконтрольний урядові, 57 км на північний захід від Луганська) та н. п. Калинове-Борщувате (непідконтрольний урядові, 61 км на захід від Луганська), а також під час 2 польотів над районами поблизу н. п. Ясне (непідконтрольний урядові, 30 км на південний захід від Донецька) та н. п. Горлівка (непідконтрольний урядові, 39 км на північний схід від Донецька).

---

<sup>7</sup> У згаданих у цьому розділі випадках імовірного глушіння та глушіння перешкоди могли створювати з будь-якого місця в радіусі кількох кілометрів від місцеположень БПЛА.



## Таблиця озброєння

### Озброєння, розміщене з порушенням ліній відведення

Дата	К-ть одиниць озброєння	Вид озброєння	Місце	Джерело спостереження
<b>підконтрольні уряду райони</b>				
29.06.2021	1	ймовірно протитанковий керований ракетний комплекс (9К111 «Фагот», 120 мм)	поблизу н. п. Старогнатівка (51 км на південь від Донецька)	БПЛА малого радіуса дії
<b>непідконтрольні уряду райони</b>				
29.06.2021	5	самохідна гаубиця (2С1 «Гвоздика», 122 мм)	на полігоні поблизу н. п. Тернове (57 км на схід від Донецька), де СММ також виявила 16 ББМ та 11 броневих автомобілів УАЗ-23632-148 «Есаул» <sup>8</sup>	БПЛА малого радіуса дії
	2	буксирувана гаубиця (Д-30А «Жаба», 122 мм)		
	1	реактивна система залпового вогню (БМ-21 «Град-1», 122 мм)		

### Озброєння, розміщене за лініями відведення, але за межами виділених місць зберігання озброєння

Дата	К-ть одиниць озброєння	Вид озброєння	Місце	Джерело спостереження
<b>підконтрольні уряду райони</b>				
29.06.2021	1	зенітний гарматно-ракетний комплекс (2К22 «Тунгуска»)	на об'єкті в н. п. Очеретине (31 км на північний захід від Донецька)	БПЛА дальнього радіуса дії
30.06.2021	6	зенітний ракетний комплекс (9К35 «Стріла-10»)	на залізничній станції в н. п. Рубіжне (84 км на північний захід від Луганська), де СММ також виявила 21 ББМ <sup>9</sup>	БПЛА малого радіуса дії
	1	зенітний гарматно-ракетний комплекс (2К22 «Тунгуска»)		
	6	протитанкова гармата (МТ-12 «Рапіра», 100 мм)		
	3	буксирувана гаубиця (Д-30А «Жаба», 122 мм)		
	9	протитанковий ракетний комплекс (9П148 «Конкурс», 135 мм)		
<b>непідконтрольні уряду райони</b>				
29.06.2021	49	танк (Т-72Б)	на полігоні поблизу н. п. Тернове (57 км на схід від Донецька)	БПЛА малого радіуса дії
	3	самохідна гаубиця (2С1 «Гвоздика», 122 мм)	на полігоні поблизу н. п. Покровка (41 км на схід від Донецька), де СММ також виявила 24 ББМ та 3 зенітні установки <sup>10</sup>	
	3	протитанкова гармата (МТ-12 «Рапіра», 100 мм)		
	3	буксирувана гаубиця (Д-30А «Жаба», 122 мм)		
	13	танк (Т-72Б)		
3	реактивна система залпового вогню (БМ-21 «Град-1», 122 мм)			
01.07.2021	8	танк (Т-72 — 6 од., Т-64 — 2 од.)	на полігоні поблизу н. п. Олександрівське (кол. Рози Люксембург; 90 км на південний схід від Донецька)	патруль

### Таблиця ознак військової присутності та присутності військового типу в зоні безпеки<sup>11</sup>

Дата	К-ть	Вид	Місце	Джерело спостереження
<b>підконтрольні уряду райони</b>				
26.06.2021	1	бойова машина піхоти (БМП-2)	поблизу н. п. Старогнатівка (51 км на південь від Донецька)	БПЛА середнього радіуса дії
	2	бойова броньована машина (невстановленого типу)	поблизу н. п. Новогригорівка (55 км на південь від Донецька)	
	1	бойова машина піхоти (БМП-2)		
29.06.2021	2	бойова броньована машина (ймовірно типу БМП)	поблизу н. п. Старогнатівка (51 км на південь від Донецька)	БПЛА малого радіуса дії

<sup>8</sup> Згадані у цьому розділі ББМ і броневих автомобілі не підпадають під дію Мінських угод щодо відведення озброєння.

<sup>9</sup> Згадані у цьому розділі ББМ не підпадають під дію Мінських угод щодо відведення озброєння.

<sup>10</sup> Згадані у цьому розділі ББМ і зенітні установки не підпадають під дію Мінських угод щодо відведення озброєння.

<sup>11</sup> Згадана в цьому розділі техніка не підпадає під дію Мінських угод щодо відведення озброєння.

Дата	К-ть	Вид	Місце	Джерело спостереження
	1	бойова броньована машина (невстановленого типу)	поблизу н. п. Славне (26 км на південний захід від Донецька)	БПЛА дальнього радіуса дії
01.07.2021	1	броньована розвідувально-дозорна машина (БРДМ-2)	у житловому районі н. п. Тарамчук (29 км на південний захід від Донецька)	патруль
	1	бронетранспортер (БТР-70)	поблизу житлового району н. п. Золоте-2 (Карбоніт; 62 км на захід від Луганська)	
	1	бойова машина піхоти (БМП-2)	у житловому районі н. п. Попасна (69 км на захід від Луганська)	

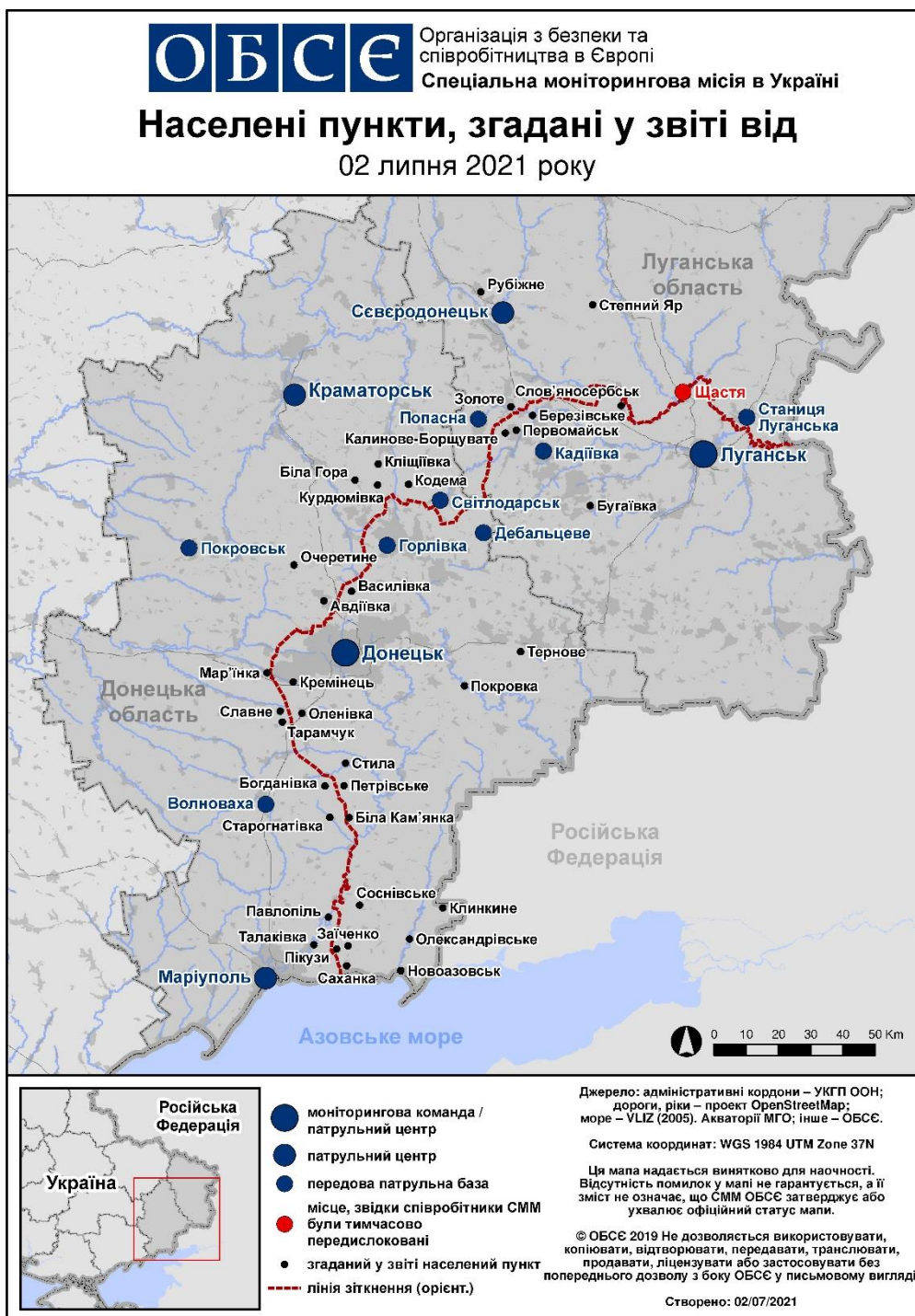
Таблиця порушень режиму припинення вогню станом на 1 липня 2021 року<sup>12</sup>

Місце розміщення СММ	Місце події	Спосіб	К-ть	Спостереження	Опис	Озброння	Дата, час
камера СММ за 2 км на Сх від н. п. Богданівка (підконтрольний уряду, 41 км на ПдЗх від Донецька)	2-4 км на ПдСх	зафіксувала	1	Н/Д боєприпас	3хПдЗх-СхПнСх (визначити, на ділянці розведення в районі Петрівського чи за її межами, не вдалося)	Н/Д	30.06, 23:48
	2-4 км на ПдСх	зафіксувала	8	Н/Д боєприпас	3хПдЗх-СхПнСх (визначити, на ділянці розведення в районі Петрівського чи за її межами, не вдалося)	Н/Д	30.06, 23:49
	2-4 км на ПдСх	зафіксувала	1	Н/Д боєприпас	3хПдЗх-СхПнСх (визначити, на ділянці розведення в районі Петрівського чи за її межами, не вдалося)	Н/Д	01.07, 00:51
	2-4 км на ПдСх	зафіксувала	1	Н/Д боєприпас	3хПдЗх-СхПнСх (визначити, на ділянці розведення в районі Петрівського чи за її межами, не вдалося)	Н/Д	01.07, 01:01
	2-4 км на ПдСх	зафіксувала	1	Н/Д боєприпас	3хПдЗх-СхПнСх (визначити, на ділянці розведення в районі Петрівського чи за її межами, не вдалося)	Н/Д	01.07, 02:12
	2-4 км на ПдСх	зафіксувала	2	Н/Д боєприпас	3хПдЗх-СхПнСх (визначити, на ділянці розведення в районі Петрівського чи за її межами, не вдалося)	Н/Д	01.07, 02:26
	2-4 км на ПдСх	зафіксувала	1	Н/Д боєприпас	3хПдЗх-СхПнСх (визначити, на ділянці розведення в районі Петрівського чи за її межами, не вдалося)	Н/Д	01.07, 02:40
камера СММ за 1 км на ПдЗх від н. п. Широкине (підконтрольний уряду, 100 км на Пд від Донецька)	4-6 км на Пн	зафіксувала	5	Н/Д боєприпас	Сх-3х	Н/Д	01.07, 00:35
	4-6 км на Пн	зафіксувала	1	вибух	невизначеного походження	Н/Д	01.07, 00:36
	4-6 км на ПнПнСх	зафіксувала	1	Н/Д боєприпас	Сх-3х	Н/Д	01.07, 00:38
	4-6 км на ПнПнСх	зафіксувала	1	Н/Д боєприпас	ПдСх-ПнЗх	Н/Д	01.07, 00:47
	4-6 км на ПнПнСх	зафіксувала	1	вибух	розрив (після попередньої події)	Н/Д	01.07, 00:47
	4-6 км на ПнПнСх	зафіксувала	1	вибух	невизначеного походження	Н/Д	01.07, 00:47
	4-6 км на ПнПнСх	зафіксувала	1	Н/Д боєприпас	Сх-3х	Н/Д	01.07, 01:14
4-6 км на ПнПнСх	зафіксувала	1	Н/Д боєприпас	Сх-3х	Н/Д	01.07, 01:32	
камера СММ у н. п. Світлодарськ (підконтрольний уряду, 57 км на ПнСх від Донецька)	5-7 км на ЗхПдЗх	зафіксувала	1	освітлювальна ракета	випущений(-а) угору		01.07, 01:52
н. п. Горлівка (непідконтрольний уряду, 39 км на ПнСх від Донецька)	3-4 км на ПнЗх	чули	4	вибух	невизначеного походження	Н/Д	30.06, 21:24-21:27
	4-6 км на ПнЗх	чули	3	вибух	невизначеного походження	Н/Д	30.06, 22:11
	4-6 км на ПнЗх	чули	31	постріли та черги		великокаліберний кулемет	30.06, 22:14
	4-6 км на ПнЗх	чули	6	вибух	невизначеного походження	Н/Д	30.06, 22:14-22:16
	4-6 км на ПнЗх	чули	301	постріли та черги		великокаліберний кулемет	30.06, 22:16-22:32
	4-6 км на ПнЗх	чули	6	вибух	невизначеного походження	Н/Д	30.06, 22:32-22:36
	4-6 км на ПнЗх	чули	5	постріли та черги		великокаліберний кулемет	30.06, 22:36-22:38
	3-4 км на ПнЗх	чули	6	вибух	невизначеного походження	Н/Д	30.06, 22:39-22:43
	4-6 км на ПнЗх	чули	160	постріли та черги		великокаліберний кулемет	30.06, 22:44-22:48

<sup>12</sup> У таблиці вказані лише порушення режиму припинення вогню, які були зафіксовані безпосередньо патрулями Місії чи камерами СММ, а також ті випадки, які Місія оцінює як навчання з бойовою стрільбою, контрольовані підриви, тощо. Зазначені деталі, а саме: відстань, напрямок, тип зброї тощо, базуються на оцінках, зроблених спостерігачами на місцях і спеціалістами з технічного моніторингу, і необов'язково завжди є точними. Напис «невідомо» (Н/Д) означає, що СММ не змогла підтвердити таку інформацію у зв'язку з відстанню, погодними умовами, технічними обмеженнями та/або з інших причин. Одні і ті ж самі, за оцінкою СММ, порушення режиму припинення вогню, зафіксовані паралельно декількома патрулями/камерами, відображаються у таблиці лише один раз.

Місце розміщення СММ	Місце події	Спосіб	К-ть	Спостереження	Опис	Озброєння	Дата, час
	4–6 км на ПнЗх	чули	12	вибух	невизначеного походження	Н/Д	30.06, 22:51–22:53
	4–6 км на ПнЗх	чули	349	постріли та черги		великокаліберний кулемет	30.06, 22:53–23:14
н. п. Олександрівка (непідконтрольний уряду, 20 км на ПдЗх від Донецька)	5–7 км на ЗхПнЗх	чули	17	черга		великокаліберний кулемет	01.07, 10:40–11:00
н. п. Кадіївка (кол. Стаханов; непідконтрольний уряду, 50 км на Зх від Луганська)	8–10 км на Зх	чули	2	вибух	невизначеного походження	Н/Д	30.06, 19:29–19:30
	8–10 км на Зх	чули	31	черга		великокаліберний кулемет	30.06, 21:10–21:11
3 км на Пн від н. п. Первомайськ (непідконтрольний уряду, 58 км на Зх від Луганська)	3–5 км на ПнСх	чули	3	вибух	невизначеного походження (за оцінкою, поза ділянкою розведення в районі Золотого)	Н/Д	01.07, 10:31–10:35
Сх околиця н. п. Бугаївка (непідконтрольний уряду, 37 км на ПдЗх від Луганська)	1–2 км на Пд	чули та бачили	12	вибух	постріл	танк (невстановленого типу)	01.07, 11:47–12:05
	1–2 км на Пд	чули	60	постріл		стрілецька зброя	01.07, 11:51–12:05
	1–2 км на Пд	чули	1	черга		стрілецька зброя	01.07, 11:54
Пд околиця н. п. Березівське (непідконтрольний уряду, 53 км на Зх від Луганська)	1 км на ПнЗх	чули	2	постріл	за оцінкою, поза ділянкою розведення в районі Золотого	стрілецька зброя	01.07, 14:50–14:55

### Мапа Донецької та Луганської областей<sup>13</sup>



<sup>13</sup> За рішенням Постійної ради №1117 від 21 березня 2014 року, СММ базується в десяти містах по всій Україні (Херсон, Одеса, Львів, Івано-Франківськ, Харків, Донецьк, Дніпро, Чернівці, Луганськ і Київ). Ця мапа східної України призначена для ілюстративних цілей. На ній вказані населені пункти, згадані у звіті, а також ті, де є офіси СММ (моніторингові команди, патрульні центри та передові патрульні бази) в Донецькій і Луганській областях. (Червоним кольором виділено передову патрульну базу, з якої співробітники СММ були тимчасово передислоковані згідно з рекомендаціями експертів з безпеки з деяких держав-учасниць ОБСЄ та з урахуванням вимог СММ щодо безпеки. СММ використовує ці приміщення у світлу пору доби, а також патрулює в цьому населеному пункті вдень).