

# Ежедневный отчет № 151/2021

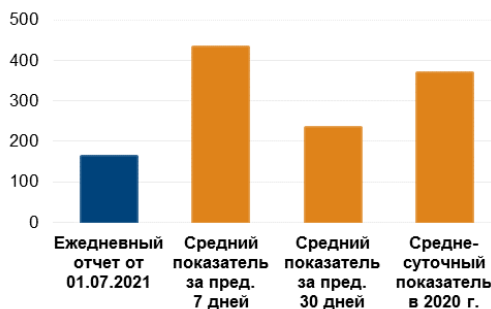
от 1 июля 2021 года<sup>1</sup>

## Краткое изложение

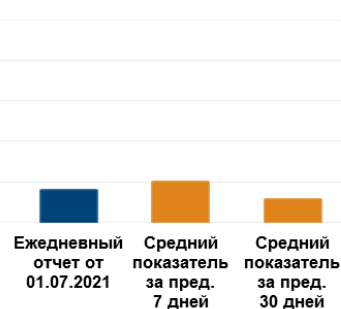
- В Донецкой области СММ зафиксировала 78 нарушений режима прекращения огня, в том числе 43 взрыва. За предыдущий отчетный период в этой области зафиксировано 90 нарушений.
- В Луганской области Миссия зафиксировала 84 нарушения режима прекращения огня, в том числе 36 взрывов. За предыдущий отчетный период в этой области зафиксировано 135 нарушений.
- БПЛА СММ дальнего радиуса действия утрачен из-за воздействия помех сигналу обоих модулей GPS, по оценке, вследствие глушения у подконтрольной правительству Степановки Донецкой области.
- Миссия продолжала осуществлять мониторинг на участках разведения сил и средств в районах Станицы Луганской, Золотого и Петровского. СММ зафиксировала нарушения режима прекращения огня на участке разведения в районе Петровского.
- Миссия способствовала установлению локального режима прекращения огня и осуществляла мониторинг его соблюдения для обеспечения возможности функционирования жизненно важных объектов гражданской инфраструктуры.
- СММ продолжила наблюдать за ситуацией с гражданским населением, в том числе на 5 КПВВ, а также 4 соответствующих блокпостах вооруженных формирований в Донецкой и Луганской областях.
- Наблюдатели осуществляли мониторинг в неконтролируемых правительством приграничных районах Донецкой области, где констатировали, что ситуация с безопасностью не изменилась.
- Свободу передвижения Миссии по-прежнему ограничивали, в частности на блокпосте вооруженных формирований на юге Донецкой области. БПЛА СММ вновь подвергались воздействию помех сигналу GPS.

## Нарушения режима прекращения огня<sup>2</sup>

**К-во зафиксированных нарушений режима прекращения огня<sup>3</sup>**



**К-во зафиксированных взрывов<sup>4</sup>**



<sup>1</sup> На основании информации, поступившей от мониторинговых команд по состоянию на 19:30 30 июня 2021 года (по восточноевропейскому летнему времени).

<sup>2</sup> Более подробная информация обо всех случаях нарушения режима прекращения огня, а также карты Донецкой и Луганской областей, где отмечены все упомянутые в отчете места, представлены в приложении. В течение отчетного периода камеры СММ в Петровском и на шахте «Октябрьской», а также одна из камер Миссии в Гнутово не функционировали. Погодные условия ограничивали возможности ведения наблюдения при помощи некоторых других камер СММ.

<sup>3</sup> В том числе взрывы.

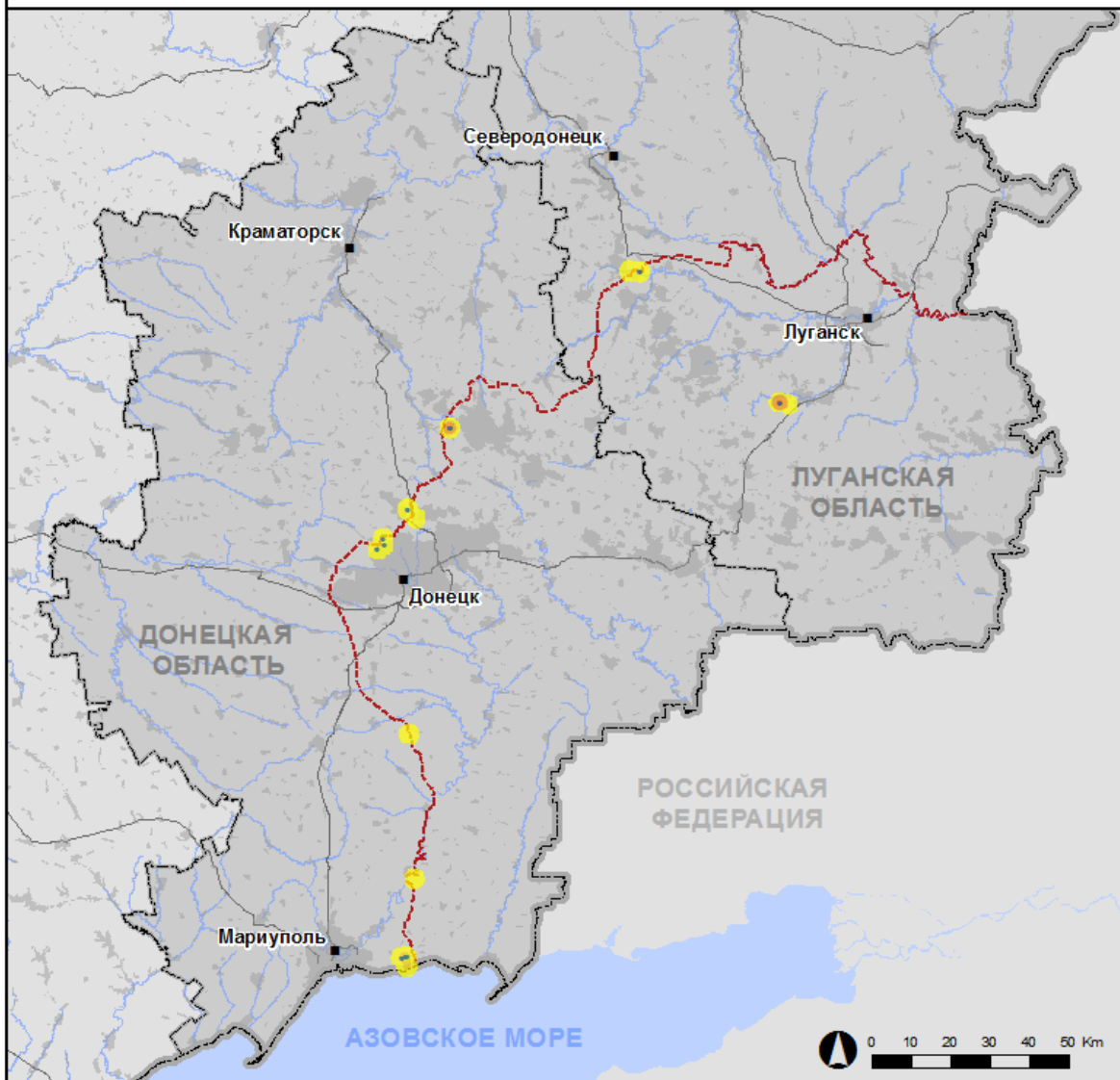
<sup>4</sup> В том числе из вооружения неустановленного типа.

### Карта с зафиксированными нарушениями режима прекращения огня



Организация по безопасности и сотрудничеству в Европе  
Специальная мониторинговая миссия в Украине

### Зафиксированные СММ нарушения режима прекращения огня 30 июня 2021 г.



#### Концентрация нарушений режима прекращения огня

- Высокая
- Низкая
- Взрыв
- Населенный пункт
- ..... Линия соприкосновения (ориентир.)

Источники: административные границы — УКГВ ООН; дороги, реки — проект OpenStreetMap; море — VLIZ (2005), Акватории МГО; другое — ОБСЕ.

Система координат: WGS 1984 UTM Zone 37N

Данная карта предоставляется исключительно для наглядности. Отсутствие ошибок не гарантировано, а ее содержание не подразумевает, что СММ ОБСЕ утверждает или одобряет официальный статус карты.

© СММ ОБСЕ 2019 Не разрешается использовать, копировать, воспроизводить, передавать, транслировать, продавать, лицензировать или применять без предварительного разрешения со стороны ОБСЕ в письменном виде.  
Создано: 01/07/2021

В Донецкой области СММ зафиксировала 78 нарушений режима прекращения огня, в том числе 43 взрыва неопределенного происхождения. Большинство нарушений произошли в районах к западу от н. п. Горловка (неподконтрольный правительству, 39 км к северо-востоку от Донецка) и севернее н. п. Широкино (подконтрольный правительству, 100 км к югу от Донецка). За [предыдущий отчетный период](#) в этой области зафиксировано 90 нарушений режима прекращения огня.

В Луганской области Миссия зафиксировала 84 нарушения режима прекращения огня, в том числе 36 взрывов (3 взрыва неопределенного происхождения и 33 взрыва от исходящего минометного огня). Большинство нарушений произошли южнее н. п. Захидное (неподконтрольный правительству, 27 км к юго-западу от Луганска); по оценке, они были частью учений с боевой стрельбой вне зоны безопасности. За [предыдущий отчетный период](#) в этой области зафиксировано 135 нарушений режима прекращения огня.

После заседания Трехсторонней контактной группы 22 июля 2020 года, на котором была достигнута договоренность о дополнительных мерах по усилению режима прекращения огня, начиная с 00:01 27 июля 2020 года и до конца отчетного периода СММ зафиксировала не менее 39 681 нарушения режима прекращения огня в Донецкой и Луганской областях (в том числе 12 199 взрывов, 6 378 пролетевших неопределенных боеприпасов, 237 вспышек дульного пламени, 126 осветительных ракет, а также не менее 20 741 очереди и выстрела).

**БПЛА СММ дальнего радиуса действия утрачен из-за помех сигналу обоих модулей GPS, по оценке, вследствие глушения у неподконтрольного правительству Степановки Донецкой области\***

29 июня при попытке совершить посадку ориентировочно между 23:30 и 23:35 на базе в н. п. Степановка (подконтрольный правительству, 54 км к северу от Донецка) беспилотный летательный аппарат (БПЛА) СММ подвергся воздействию помех сигналу обоих модулей GPS (по оценке, в результате глушения), что привело к периодической потере контроля над пространственным положением летательного аппарата.

В 23:35 во время второй попытки совершить посадку на базе БПЛА вновь подвергся воздействию помех сигналу обоих модулей GPS (по оценке, в результате глушения), которые привели к полной потере контроля над пространственным положением летательного аппарата. Через несколько минут аппарат стал неконтролируемым и начал резко терять высоту с отметки примерно 50–100 футов. В 23:45 БПЛА упал в поле на расстоянии около 4 км к западо-северо-западу от базы. Впоследствии команда Миссии зафиксировала пожар на месте падения летательного аппарата. Утром 30 июня патруль СММ прибыл на место падения БПЛА и зафиксировал, что корпус аппарата разрушен, однако наблюдателям удалось изъять систему видеонаблюдения и внешний GPS-трекер (также см. [Оперативный отчет № 16/2021](#))

**Участки разведения в районах Станицы Луганской, Золотого и Петровского<sup>5</sup>**

Находясь на участке разведения в районе н. п. Станица Луганская (подконтрольный

<sup>5</sup> Разведение предусмотрено Рамочным решением Трехсторонней контактной группы о разведении сил и средств от 21 сентября 2016 года.

правительству, 16 км к северо-востоку от Луганска), наблюдатели видели 2 членов вооруженных формирований (с нарукавными повязками с надписью «СЦКК») южнее отремонтированного пролета моста у Станицы Луганской (15 км к северо-востоку от Луганска).

В ночь с 29 на 30 июня камера СММ в н. п. Золотое (подконтрольный правительству, 60 км к западу от Луганска) зафиксировала 1 неопределенный пролетевший боеприпас на расстоянии около 2–4 км к востоку. Днем 30 июня, патрулируя на западной окраине н. п. Березовское (неподконтрольный правительству, 53 км к северо-западу от Луганска), наблюдатели слышали 3 взрыва неопределенного происхождения и 5 выстрелов из стрелкового оружия (все на расстоянии примерно 2–4 км к северо-западу). По оценке, все эти нарушения режима прекращения огня произошли вне участка разведения в районе Золотого, но в пределах 5 км от его края.

В тот же день, осуществляя мониторинг рядом с блокпостом вооруженных формирований южнее участка разведения, наблюдатели видели 4 членов вооруженных формирований (с нарукавными повязками с надписью «СЦКК»). Наблюдатели вновь видели 7 ранее зафиксированных контейнеров, размещенных южнее южного края участка разведения и непосредственно на участке.

Вечером 29 июня камера СММ, установленная приблизительно в 2 км к востоку от н. п. Богдановка (подконтрольный правительству, 41 км к юго-западу от Донецка), зафиксировала 6 неопределенных пролетевших боеприпасов ориентировочно в 1–3 км к востоку-юго-востоку (по оценке, на участке разведения в районе Петровского).

### **Отвод вооружения**

СММ продолжала осуществлять мониторинг отвода вооружения, предусмотренного Меморандумом, а также Комплексом мер и Дополнением к нему.

Миссия зафиксировала вооружение, размещенное в нарушение линий отвода: 2 миномета и 15 гаубиц в подконтрольных правительству районах Донецкой и Луганской областей, в том числе вблизи жилого квартала, а также 6 гаубиц в неподконтрольном правительству районе Луганской области.

За линиями отвода, но вне выделенных мест хранения вооружения СММ зафиксировала 1 зенитный пушечно-ракетный комплекс, 6 зенитных ракетных комплексов и 24 танка в подконтрольном правительству районе Луганской области (все на железнодорожной станции), а также 4 миномета в неподконтрольном правительству районе Луганской области (все на полигоне вблизи Мирного) (подробнее см. таблицы ниже).

### **Признаки военного присутствия и присутствия военного типа в зоне безопасности**

Миссия зафиксировала 2 боевые бронированные машины (включая 1 предположительно ББМ) в подконтрольных правительству районах Донецкой области, а также 3 бронетранспортера в неподконтрольном правительству районе Луганской области (все в жилом квартале) (подробнее см. таблицу ниже).

### **Наличие мин вблизи Старогнатовки Донецкой области**

29 июня приблизительно в 4 км к востоку от н. п. Старогнатовка (подконтрольный правительству, 51 км к югу от Донецка) БПЛА СММ малого радиуса действия впервые зафиксировал 2 противотанковые мины (ТМ-62) поперек дороги, ведущей к н. п. Белая Каменка (неподконтрольный правительству, 51 км к югу от Донецка); по оценке, эти мины были установлены там некоторое время назад. В двух местах на вышеуказанной дороге, примерно в 80 м и 100 м далее на запад, этот БПЛА вновь зафиксировал 11 противотанковых мин (ТМ-62). По оценке, все эти мины принадлежат Вооруженным силам Украины (для ознакомления с предыдущими наблюдениями в этом районе см. [Ежедневный отчет СММ от 5 августа 2020 года](#)).

### **Усилия Миссии по содействию обеспечению возможности техобслуживания и функционирования жизненно важных объектов гражданской инфраструктуры**

Миссия продолжала содействовать обеспечению функционирования Донецкой фильтровальной станции (ДФС; 15 км к северу от Донецка). Находясь в н. п. Ясиноватая (неподконтрольный правительству, 16 км к северо-востоку от Донецка), наблюдатели слышали 3 выстрела из стрелкового оружия (по оценке, в радиусе 5 км от ДФС). Все эти нарушения режима прекращения огня произошли в то время, когда автобус с работниками станции следовал между Ясиноватой и станцией.

### **Обстановка на КПВВ и соответствующих блокпостах**

В Донецкой области Миссии констатировала, что контрольный пункт въезда-выезда (КПВВ) вблизи Марьинки был открыт, а соответствующий блокпост вооруженных формирований вблизи н. п. Кременец (неподконтрольный правительству, 16 км к юго-западу от Донецка) был закрыт.

Наблюдатели также отметили, что КПВВ около н. п. Майорск (подконтрольный правительству, 45 км к северо-востоку от Донецка) функционировал, однако не зафиксировали там пассажиро-транспортного потока.

В Луганской области члены патрулей Миссии констатировали, что КПВВ в Станице Луганской и соответствующий блокпост вооруженных формирований южнее моста у Станицы Луганской были открыты, а пешеходы ожидали в очередях прохода в обоих направлениях. В то время, когда патруль СММ пребывал на блокпосте вооруженных формирований, член вооруженных формирований подошел к наблюдателям и сказал им, что для ведения наблюдения в этом районе не разрешается использовать телефоны, добавив, что это было «предупреждение».

Наблюдатели также отметили, что КПВВ около Золотого и в н. п. Счастье (подконтрольный правительству, 20 км к северу от Луганска) были открыты, однако соответствующие блокпосты вооруженных формирований южнее участка разведения в районе Золотого и в 3 км к юго-востоку от моста в Счастье были закрыты.

### **Приграничные районы, которые не контролируются правительством**

Наблюдатели также осуществляли мониторинг в неконтролируемых правительством пограничных районах вблизи н. п. Новоалександровка (75 км к юго-востоку от

Донецка), н. п. Зеленый Гай (73 км к юго-востоку от Донецка), н. п. Котляровское (70 км к юго-востоку от Донецка) и н. п. Шевченко (65 км к юго-востоку от Донецка), где констатировали, что обстановка с безопасностью там не изменилась.

СММ продолжала следить за ситуацией в Херсоне, Львове, Одессе, Ивано-Франковске, Харькове, Днепре, Черновцах и Киеве.

### **\*Ограничение свободы передвижения и другие препятствия в выполнении мандата СММ**

*Деятельность по мониторингу и свобода передвижения СММ ограничены из-за угроз в области безопасности, включая риски, связанные с наличием мин и неразорвавшихся боеприпасов, а также другими препятствиями, которые ежедневно меняются. Мандат СММ предусматривает свободный и безопасный доступ по всей Украине. Все подписанты Минских соглашений согласились с необходимостью свободного и безопасного доступа, а также с тем, что ограничение свободы передвижения СММ является нарушением и что на подобные нарушения необходимо оперативно реагировать. Они также согласились с тем, что Совместный центр контроля и координации (СЦКК) должен содействовать такому реагированию и осуществлять общую координацию работ по разминированию. Однако вооруженные формирования в отдельных районах Донецкой и Луганской областей часто отказывают СММ в доступе к районам, прилегающим к неподконтрольным правительству участкам границы Украины (например, см. [Ежедневный отчет СММ от 30 июня 2021 года](#)). Деятельность СММ в Донецкой и Луганской областях, по-прежнему оставалась ограниченной после того, как [23 апреля 2017 года вблизи Пришиба произошел инцидент, который привел к гибели человека](#). В связи с этим способность Миссии осуществлять наблюдение была по-прежнему ограничена.*

#### Запрет доступа:

- На блокпосте вооруженных формирований на южной окраине н. п. Новая Марьевка (неподконтрольный правительству, 64 км к югу от Донецка) 1 явно вооруженный член вооруженных формирований не пропустил патруль Миссии в западном направлении, сославшись на «продолжающиеся инженерные работы».

*Регулярные ограничения на участках разведения сил и средств и из-за мин/неразорвавшихся боеприпасов:*

- Не осуществив сплошное разминирование, извлечение неразорвавшихся боеприпасов и устранение других препятствий, стороны по-прежнему отказывали СММ в неограниченном доступе, а также в возможности передвигаться по отдельным дорогам, которые ранее были определены как важные для осуществления Миссией эффективного мониторинга и для передвижения гражданских лиц.

#### Другие препятствия<sup>6</sup>:

- 29 июня БПЛА СММ дальнего радиуса действия подвергался воздействию помех сигналу обоих модулей GPS (по оценке, вследствие глушения) во время полета над районами вблизи н. п. Степановка (подконтрольный правительству, 54 км к северу

---

<sup>6</sup> В случаях предположительного глушения и глушения, упомянутых в этом разделе, помехи сигналу могли создавать из любого места в радиусе нескольких километров от местоположений БПЛА.

от Донецка), что привело к потере контроля над пространственным положением летательного аппарата и его последующего падения (см. выше).

- 30 июня, пролетая над районами вблизи н. п. Лебединское (подконтрольный правительству, 99 км к югу от Донецка), 2 БПЛА СММ малого радиуса действия подвергались воздействию помех сигналу GPS (по оценке, вследствие предположительного глушения).
- В тот же день, пролетая над районами вблизи н. п. Водяное (подконтрольный правительству, 94 км к югу от Донецка), БПЛА СММ среднего радиуса действия подвергался воздействию помех сигналу GPS (по оценке, вследствие предположительного глушения).

## Таблица вооружений

### Вооружение, размещенное в нарушение линий отвода

Дата	К-во единиц вооружения	Вид вооружения	Место	Источник наблюдения
<b>подконтрольные правительству районы</b>				
29.06.2021	2	миномет (2Б11 «Сани», 120 мм)	вблизи н. п. Старогнатовка (51 км к югу от Донецка)	БПЛА малого радиуса действия
30.06.2021	6	самоходная гаубица (2С1 «Гвоздика», 122 мм)	вблизи жилого района н. п. Новоахтырка (55 км к северо-западу от Луганска)	патруль
	2	буксируемая гаубица (Д-30 «Лягушка», 122 мм)		
	7	самоходная гаубица (2С3 «Акация», 152 мм)	вблизи н. п. Смоляниново (61 км к северо-западу от Луганска)	
<b>неподконтрольные правительству районы</b>				
29.06.2021	2	самоходная гаубица (2С1 «Гвоздика», 122 мм)	вблизи н. п. Белое (22 км к западу от Луганска)	БПЛА малого радиуса действия
	4	буксируемая гаубица (Д-30А «Лягушка», 122 мм)		

### Вооружение, размещенное за линиями отвода, но вне выделенных мест хранения вооружения

Дата	К-во единиц вооружения	Вид вооружения	Место	Источник наблюдения
<b>подконтрольные правительству районы</b>				
29.06.2021	24	танк (Т-72)	на ж/д станции в н. п. Рубежное (84 км к северо-западу от Луганска, где СММ также обнаружила 37 БМ (БТР-80 — 20 ед., МТ-ЛБ — 6 ед., БРМ-1К — 4 ед., БМП-1 — 3 ед., БМП-1КШ «Поток-2» — 1 ед., БРДМ-2 — 1 ед., БРЭМ-1 — 1 ед., БРЭМ-Ч — 1 ед.) и 3 зенитные установки (ЗУ-23, 23 мм) <sup>7</sup>	БПЛА малого радиуса действия
	6	зенитный ракетный комплекс (9К35 «Стрела-10»)		
	1	зенитный пушечно-ракетный комплекс (2К22 «Тунгуска»)		
<b>неподконтрольные правительству районы</b>				
30.06.2021	4	миномет (неустановленного типа)	на полигоне вблизи н. п. Мирное (28 км к юго-западу от Луганска)	патруль

### **Таблица признаков военного присутствия и присутствия военного типа в зоне безопасности<sup>8</sup>**

Дата	К-во	Вид	Место	Источник наблюдения
<b>подконтрольные правительству районы</b>				
30.06.2021	1	боевая машина пехоты (БМП-1)	вблизи н. п. Ломакино (93 км к югу от Донецка)	патруль
29.06.2021	1	боевая бронированная машина (предположительно типа БМП)	вблизи н. п. Старогнатовка (51 км к югу от Донецка)	БПЛА малого радиуса действия
<b>неподконтрольный правительству район</b>				
29.06.2021	3	бронетранспортер (БТР-80)	на объекте в жилом районе н. п. Катериновка (бывш. Юбилейное; 8 км к западу от Луганска)	БПЛА малого радиуса действия

<sup>7</sup> Упомянутые в этом разделе БМ и зенитные установки не подпадают под действие Минских соглашений об отводе вооружений.

<sup>8</sup> Упомянутая в этом разделе техника не подпадает под действие Минских соглашений об отводе вооружений.



**Таблица нарушений режима прекращения огня по состоянию на 30 июня 2021 года<sup>9</sup>**

Месторасположение СММ	Место события	Способ	К-во	Наблюдение	Описание	Вооружение	Дата, время
камера СММ в н. п. Авдеевка (подконтрольный правительству, 17 км к С от Донецка)	2–4 км к ВСВ	зафиксировала	2	взрыв	неопределенного происхождения	Н/Д	30.06, 00:01
камера СММ в 2 км к В от н. п. Богдановка (подконтрольный правительству, 41 км к ЮЗ от Донецка)	1–3 км к ВЮВ	зафиксировала	4	Н/Д боеприпас	ЮЮЗ–ССВ (по оценке, на участке разведения в районе Петровского)	Н/Д	29.06, 22:49
	1–3 км к ВЮВ	зафиксировала	1	Н/Д боеприпас	ЮЮЗ–ССВ (по оценке, на участке разведения в районе Петровского)	Н/Д	29.06, 22:50
	1–3 км к ВЮВ	зафиксировала	1	Н/Д боеприпас	ЮЮЗ–ССВ (по оценке, на участке разведения в районе Петровского)	Н/Д	29.06, 23:43
камера СММ в 1 км к ЮЗ от н. п. Широкино (подконтрольный правительству, 100 км к Ю от Донецка)	2–4 км к ССЗ	зафиксировала	2	взрыв	неопределенного происхождения	Н/Д	29.06, 23:14
	2–4 км к С	зафиксировала	3	Н/Д боеприпас	В–З	Н/Д	29.06, 23:42
	2–4 км к С	зафиксировала	2	взрыв	неопределенного происхождения	Н/Д	30.06, 00:00
	2–4 км к С	зафиксировала	1	взрыв	неопределенного происхождения	Н/Д	30.06, 00:20
	2–4 км к С	зафиксировала	1	взрыв	неопределенного происхождения	Н/Д	30.06, 01:08
	2–4 км к С	зафиксировала	1	вспышка дульного пламени		Н/Д	30.06, 01:08
	2–4 км к С	зафиксировала	1	взрыв	неопределенного происхождения	Н/Д	30.06, 02:34
железнодорожный вокзал Донецка (неподконтрольный правительству, 6 км к СЗ от центра города)	3–5 км к СЗ	слышали	5	взрыв	неопределенного происхождения	Н/Д	30.06, 09:36–09:45
	3 км к ЗСЗ	слышали	2	взрыв	неопределенного происхождения	Н/Д	30.06, 09:53
примерно 1,5 км к ЮЮЗ от железнодорожного вокзала Донецка (неподконтрольный правительству, 6 км к СЗ от центра города)	3–5 км к ЗСЗ	слышали	2	взрыв	неопределенного происхождения	Н/Д	30.06, 12:18
примерно 1 км к СЗ от железнодорожного вокзала в н. п. Ясиноватая (неподконтрольный правительству, 16 км к СВ от Донецка)	2 км к ЮЗ	слышали	3	выстрел		стрелковое оружие	30.06, 14:25
н. п. Бердянское (подконтрольный правительству, 102 км к Ю от Донецка)	1–3 км к ВСВ	слышали	2	очередь		стрелковое оружие	30.06, 12:57
	1–3 км к ВСВ	слышали	7	выстрел		стрелковое оружие	30.06, 12:57
н. п. Чермалык (подконтрольный правительству, 77 км к Ю от Донецка)	3 км к ЮВ	слышали	4	очередь		крупнокалиберный пулемет	30.06, 13:10
н. п. Горловка (неподконтрольный правительству, 39 км к СВ от Донецка)	5–7 км к ЗСЗ	слышали	13	взрыв	неопределенного происхождения	Н/Д	30.06, 17:48–17:55
	5–7 км к ЗСЗ	слышали	1	взрыв	неопределенного происхождения	Н/Д	30.06, 18:08
	5–7 км к ЗСЗ	слышали	5	выстрел	неопределенного происхождения	Н/Д	30.06, 18:15

<sup>9</sup> В таблице указаны исключительно нарушения режима прекращения огня, зафиксированные непосредственно патрулями Миссии или камерами СММ, а также те случаи, которые Миссия оценивает как учения с боевой стрельбой, контролируемые подрывы и т. п. Указанные детали, а именно: расстояние, направление, тип оружия и т. д., основаны на оценках, сделанных наблюдателями на местах и специалистами по техническому мониторингу, и необязательно всегда являются точными. Надпись «нет данных» (Н/Д) означает, что СММ не смогла подтвердить информацию из-за расстояния, погодных условий, технических ограничений и/или по другим причинам. Одни и те же самые, по оценке СММ, нарушения режима прекращения огня, зафиксированные параллельно несколькими патрулями/камерами, отражаются в таблице только один раз.

Месторасположение СММ	Место события	Способ	К-во	Наблюдение	Описание	Вооружение	Дата, время
	5–7 км к ЗСЗ	слышали	11	взрыв	неопределенного происхождения	Н/Д	30.06, 18:15–18:19
	5–7 км к ЗСЗ	слышали	3	выстрел	неопределенного происхождения	Н/Д	30.06, 18:21
камера СММ в н. п. Золотое (подконтрольный правительству, 60 км к З от Луганска)	2–4 км к В	зафиксировала	1	Н/Д боеприпас	выпущенный(-ая) вверх (по оценке, вне участка разведения в районе Золотого)	Н/Д	30.06, 01:45
1 км к ЮЗ от н. п. Ясное (неподконтрольный правительству, 25 км к ЮЗ от Луганска)	1–2 км к Ю	слышали	6	выстрел	по оценке, учения с боевой стрельбой	стрелковое оружие	30.06, 11:56–11:29
Ю окраина н. п. Заходное (неподконтрольный правительству, 27 км к ЮЗ от Луганска)	1–2 км к Ю	слышали	34	выстрел	по оценке, учения с боевой стрельбой	стрелковое оружие	30.06, 12:27–12:39
	1–2 км к Ю	слышали	33	взрыв	выстрел (по оценке, учения с боевой стрельбой)	миномет (тип — Н/Д)	30.06, 12:27–12:39
	1–2 км к Ю	слышали	2	очередь	по оценке, учения с боевой стрельбой	крупнокалиберный пулемет	30.06, 12:27–12:39
З окраина н. п. Березовское (неподконтрольный правительству, 53 км к СЗ от Луганска)	2–4 км к СЗ	слышали	5	выстрел	по оценке, вне участка разведения в районе Золотого	стрелковое оружие	30.06, 16:52–17:00
	2–4 км к СЗ	слышали	3	взрыв	неопределенного происхождения (по оценке, вне участка разведения в районе Золотого)	Н/Д	30.06, 16:52–17:00

## Карта Донецкой и Луганской областей<sup>10</sup>



Организация по безопасности и сотрудничеству в Европе  
Специальная мониторинговая миссия в Украине

### Населенные пункты, упомянутые в отчете от 01 июля 2021 года



<sup>10</sup> По решению Постоянного совета №1117 от 21 марта 2014 года, СММ базируется в десяти городах по всей Украине (Херсон, Одесса, Львов, Ивано-Франковск, Харьков, Донецк, Днепр, Черновцы, Луганск и Киев). Эта карта восточной Украины предназначена для иллюстративных целей. На ней указаны населенные пункты, упомянутые в отчете, а также те, где находятся офисы СММ (мониторинговые команды, патрульные центры и передовые патрульные базы) в Донецкой и Луганской областях. (Красным цветом выделено передовую патрульную базу, с которой сотрудники СММ были временно передислоцированы на основании рекомендаций экспертов по безопасности из некоторых государств-участников ОБСЕ и с учетом требований СММ по безопасности. Миссия использует эти помещения в светлую пору суток, а также патрулирует в этом населенном пункте днем).