

Ежедневный отчет № 150/2021

от 30 июня 2021 года¹

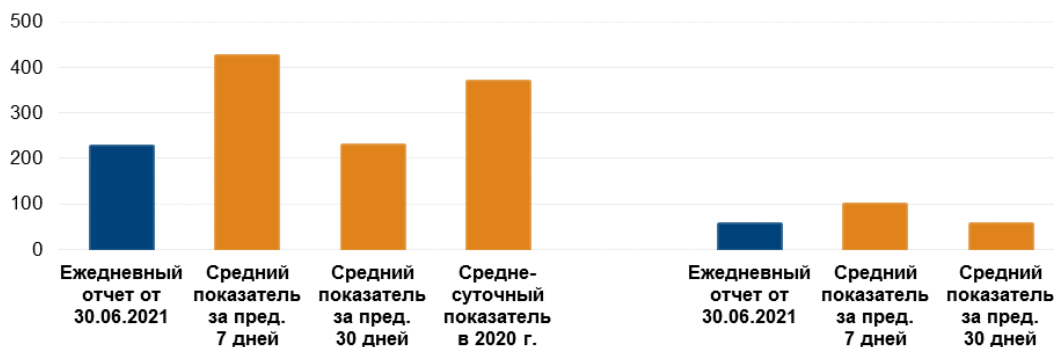
Краткое изложение

- В Донецкой области Миссия зафиксировала 90 нарушений режима прекращения огня, включая 47 взрывов. За предыдущий отчетный период в этой области зафиксировано 394 нарушения.
- В Луганской области СММ зафиксировала 135 нарушений режима прекращения огня, включая 9 взрывов. За предыдущий отчетный период в этой области зафиксировано 48 нарушений.
- Миссия продолжала осуществлять мониторинг на участках разведения сил и средств в районах Станицы Луганской, Золотого и Петровского.
- СММ способствовала установлению локального режима прекращения огня и осуществляла мониторинг его соблюдения для обеспечения функционирования жизненно важных объектов гражданской инфраструктуры.
- Миссия продолжала наблюдать за ситуацией с гражданским населением, в том числе на 3 КПВВ, а также на соответствующих блокпостах вооруженных формирований в Луганской области.
- Команда СММ наблюдала за массовым собранием в Киеве относительно ответственности иностранных граждан за предполагаемую деятельность в неподконтрольных правительству районах Донецкой и Луганской областей.
- Свободу передвижения Миссии по-прежнему ограничивали, в частности на 4 блокпостах вооруженных формирований на юге Донецкой области, а также в неконтролируемом правительством пункте пропуска на границе около Изварино в Луганской области. БПЛА СММ вновь неоднократно подвергались воздействию помех сигналу GPS.

Нарушения режима прекращения огня²

К-во зафиксированных нарушений режима прекращения огня³

К-во зафиксированных взрывов⁴



¹ На основании информации, поступившей от мониторинговых команд по состоянию на 19:30 29 июня 2021 года (по восточноевропейскому летнему времени).

² Более подробная информация обо всех случаях нарушения режима прекращения огня, а также карты Донецкой и Луганской областей, где отмечены все упомянутые в отчете места, представлены в приложении. В течение отчетного периода камеры СММ в Петровском и Гнутово не функционировали.

³ В том числе взрывы.

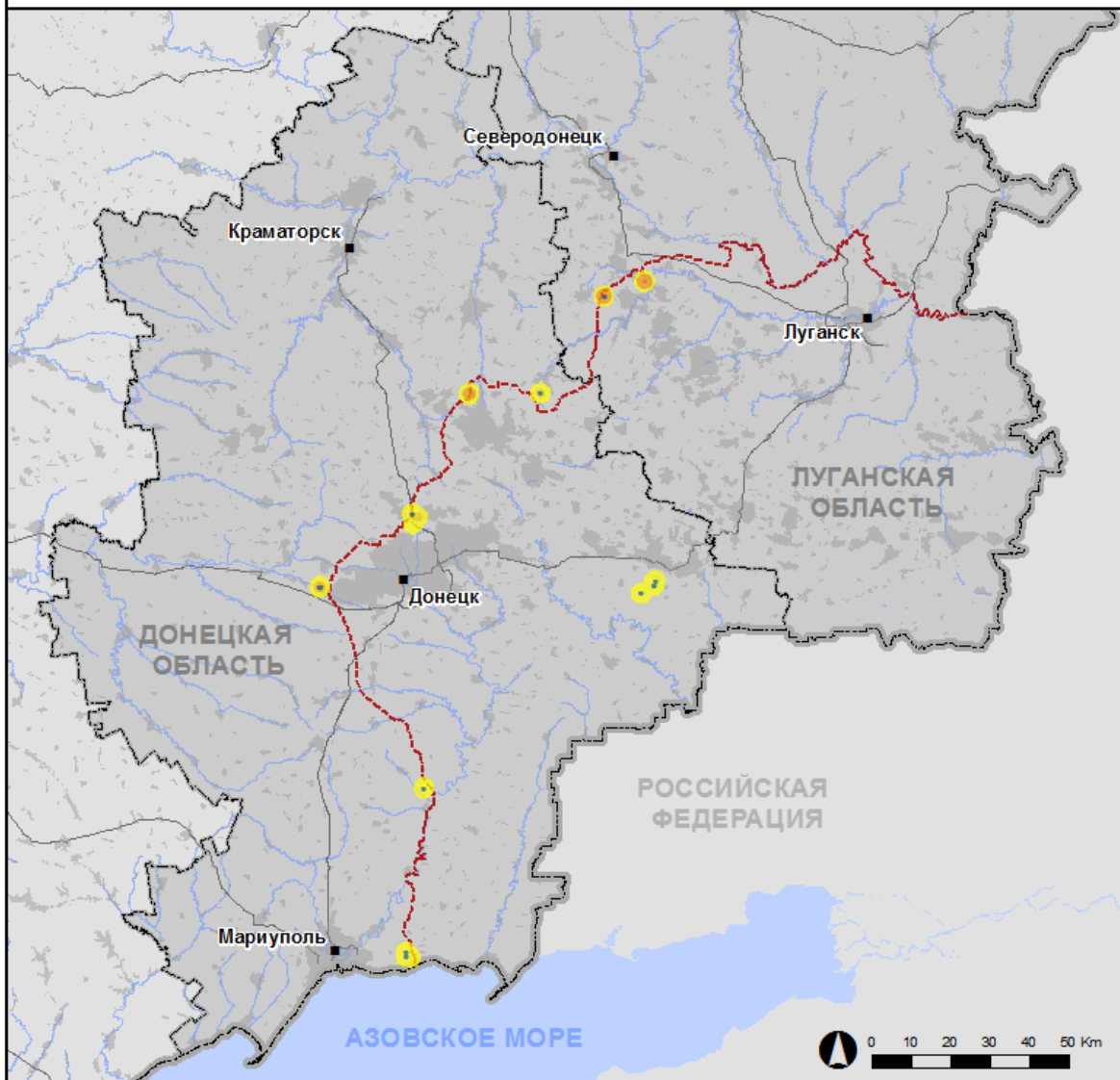
⁴ В том числе вследствие огня из вооружения неустановленного типа.

Карта зафиксированных нарушений режима прекращения огня



Организация по безопасности и сотрудничеству в Европе
Специальная мониторинговая миссия в Украине

Зафиксированные СММ нарушения режима прекращения огня 30 июня 2021 г.



Концентрация нарушений режима прекращения огня

- Высокая
-
-
- Низкая
- Взрыв
- Населенный пункт
- Линия соприкосновения (ориентир.)

Источники: административные границы — УКГВ ООН; дороги, реки — проект OpenStreetMap; море — VLIZ (2005), Акватории МГО; другое — ОБСЕ.

Система координат: WGS 1984 UTM Zone 37N

Данная карта предоставляется исключительно для наглядности. Отсутствие ошибок не гарантировано, а ее содержание не подразумевает, что СММ ОБСЕ утверждает или одобряет официальный статус карты.

© СММ ОБСЕ 2019 Не разрешается использовать, копировать, воспроизводить, передавать, транслировать, продавать, лицензировать или применять без предварительного разрешения со стороны ОБСЕ в письменном виде.
Создано: 30/06/2021

В Донецкой области СММ зафиксировала 90 нарушений режима прекращения огня, включая 47 взрывов (40 взрывов неопределенного происхождения и 7 взрывов от исходящего артиллерийского огня). Большинство нарушений произошли в районе к северо-востоку от н. п. Майорск (подконтрольный правительству, 45 км к северо-востоку от Донецка), западнее н. п. Мануйловка (неподконтрольный правительству, 65 км к востоку от Донецка), которые, по оценке, были связаны с учениями с боевой стрельбой вне зоны безопасности, а также в районе к северо-западу от н. п. Марьинка (подконтрольный правительству, 23 км к юго-западу от Донецка). За [предыдущий отчетный период](#) в этой области зафиксировано 394 нарушения режима прекращения огня.

В Луганской области Миссия зафиксировала 135 нарушений режима прекращения огня, включая 9 взрывов неопределенного происхождения. Все эти нарушения произошли в районах к востоку и юго-западу от участка разведения в районе н. п. Золотое (подконтрольный правительству, 60 км к западу от Луганска) (см. ниже). За [предыдущий отчетный период](#) в этой области зафиксировано 48 нарушений режима прекращения огня (все возле вышеупомянутого участка разведения).

После заседания Трехсторонней контактной группы 22 июля 2020 года, на котором была достигнута договоренность о дополнительных мерах по усилению режима прекращения огня, начиная с 00:01 27 июля 2020 года и до конца отчетного периода СММ зафиксировала не менее 39 519 нарушений режима прекращения огня в Донецкой и Луганской областях (в том числе 12 120 взрывов, 6 368 пролетевших неопределенных боеприпасов, 235 вспышек дульного пламени, 126 осветительных ракет, а также как минимум 20 670 очередей и выстрелов).

Участки разведения в районах Станицы Луганской, Золотого и Петровского⁵

Находясь на **участке разведения в районе н. п. Станица Луганская** (подконтрольный правительству, 16 км к северо-востоку от Луганска), наблюдатели видели 2 членов вооруженных формирований (с нарукавными повязками с надписью «СЦКК») южнее отремонтированного пролета моста у Станицы Луганской (15 км к северо-востоку от Луганска).

Осуществляя мониторинг в 2 местах возле **участка разведения в районе Золотого**, команды Миссии слышали 9 взрывов неопределенного происхождения, а также 126 очередей и выстрелов из стрелкового оружия и крупнокалиберного пулемета (по оценке, все вне участка разведения, но в пределах 5 км от ее края).

Ведя наблюдение рядом с блокпостом вооруженных формирований южнее участка разведения, наблюдатели видели 4 членов вооруженных формирований (с нарукавными повязками с надписью «СЦКК»). Команда СММ вновь видела 7 ранее зафиксированных контейнеров южнее южного края участка разведения и непосредственно на участке.

29 июня, находясь в 3 местах вблизи **участка разведения в районе н. п. Петровское** (неподконтрольный правительству, 41 км к югу от Донецка), наблюдатели отметили там спокойную обстановку.

⁵ Разведение предусмотрено Рамочным решением Трехсторонней контактной группы о разведении сил и средств от 21 сентября 2016 года.

Отвод вооружения

СММ продолжала осуществлять мониторинг отвода вооружения, предусмотренного Меморандумом, а также Комплексом мер и Дополнением к нему.

За линиями отвода, но вне выделенных мест хранения вооружения Миссия обнаружила 20 танков и 1 зенитный ракетный комплекс на железнодорожной станции и возле нее в подконтрольном правительству районе Луганской области (подробнее см. таблицу ниже).

Признаки военного присутствия и присутствия военного типа в зоне безопасности

Миссия зафиксировала 5 боевых бронированных машин в подконтрольных правительству районах Донецкой области (подробнее см. таблицу ниже).

Наличие мин у Опытного, Спартака, Лозового и Золотых Песков Донецкой области

27 июня на расстоянии около 3 км к востоку от н. п. Опытное (подконтрольный правительству, 12 км к северо-западу от Донецка) беспилотный летательный аппарат (БПЛА) СММ малого радиуса действия впервые зафиксировал 10 противотанковых мин поперек дороги. По оценке, эти мины принадлежат Вооруженным силам Украины и были установлены там некоторое время тому назад.

В тот же день на 2 дорогах около северо-западной и северной окраин н. п. Спартак (неподконтрольный правительству, 9 км к северу от Донецка) БПЛА СММ малого радиуса действия впервые зафиксировал в общей сложности 11 противотанковых мин возле жилых домов. По оценке, эти мины принадлежат вооруженным формированиям и были установлены там некоторое время тому назад.

27 июня примерно в 4 км к северу от н. п. Лозовое (неподконтрольный правительству, 13 км к западу от Донецка) БПЛА СММ малого радиуса действия вновь зафиксировал по крайней мере 22 противотанковые мины поперек восточной полосы движения дороги. По оценке, эти мины принадлежат вооруженным формированиям (для ознакомления с предыдущими наблюдениями в этом районе см. [Ежедневный отчет СММ от 18 марта 2021 года](#)).

В тот же день на дороге ориентировочно в 3 км к юго-западу от н. п. Золотые Пески (подконтрольный правительству, 12 км к северо-западу от Донецка) этот БПЛА СММ малого радиуса действия в очередной раз зафиксировал приблизительно 29 противотанковых мин. По оценке, эти мины принадлежат Вооруженным силам Украины (для ознакомления с предыдущими наблюдениями в этом районе см. [Ежедневный отчет СММ от 18 марта 2021 года](#)).

29 июня на расстоянии около 800 м к северу от дороги местного значения на северной окраине н. п. Правдовка (подконтрольный правительству, 38 км к северу от Донецка) наблюдатели видели 6 членов организации по разминированию (определить пол и возраст не представлялось возможным) в защитных костюмах с металлоискателями, которые проводили работы по разминированию.

Усилия СММ по содействию техобслуживанию и обеспечению работы жизненно важных объектов гражданской инфраструктуры

Миссия продолжала содействовать обеспечению функционирования Донецкой фильтровальной станции (ДФС; 15 км к северу от Донецка). Осуществляя мониторинг в н. п. Ясиноватая (неподконтрольный правительству, 16 км к северо-востоку от Донецка), наблюдатели слышали 11 выстрелов из стрелкового оружия (по оценке, в радиусе 5 км от ДФС).

Обстановка на КПВВ и соответствующих блокпостах

В Луганской области, по наблюдениям СММ, КПВВ в Станице Луганской и соответствующий блокпост вооруженных формирований южнее моста у Станицы Луганской были открыты, а пешеходы ожидали в очередях для прохода в обоих направлениях.

Члены патрулей Миссии также отметили, что КПВВ вблизи Золотого и в н. п. Счастье (подконтрольный правительству, 20 км к северу от Луганска) были открыты, однако соответствующие блокпосты вооруженных формирований южнее участка разведения в районе Золотого и в 3 км к юго-востоку от моста в Счастье были закрыты.

На блокпосте у Счастья наблюдатели видели, как 3 рабочих при помощи экскаватора рыли яму в павильоне-укрытии для пешеходов, расположенном примерно в 15 м к югу от блокпоста.

На блокпосте между неподконтрольными правительству районами Донецкой и Луганской областей, расположенном к северо-востоку от н. п. Снежное (неподконтрольный правительству, 72 км к востоку от Донецка), команда Миссии отметила, что пешеходы и транспортные средства следовали в обоих направлениях.

Приграничные районы, которые не контролируются правительством

Находясь в пункте пропуска на границе⁶ у н. п. Изварино (неподконтрольный правительству, 52 км к юго-востоку от Луганска) наблюдатели не зафиксировали пассажиро-транспортного потока в обоих направлениях. Примерно через 5 минут явно вооруженный член вооруженных формирований сказал патрулю Миссии покинуть этот район*.

Мониторинг массового собрания в Киеве

28 июня перед зданием Офиса Президента Украины на ул. Банковой, 11, в Киеве команда СММ наблюдала за мирным массовым собранием около 1 500 человек (разного пола, в возрасте преимущественно от 20 до 49 лет), которые высказывали критику относительно действий правительства по привлечению к ответственности иностранных граждан за их предполагаемую деятельность в неподконтрольных правительству районах Донецкой и Луганской областей. По наблюдениям команды Миссии, на месте проведения собрания присутствовали приблизительно 250 правоохранителей.

⁶ Согласно решений Кабинета Министров Украины от 2014 года, функционирование этого и других размещенных на границе пунктов пропуска, не контролируемых правительством, официально приостановлено.

Миссия продолжала следить за ситуацией в Херсоне, Львове, Одессе, Ивано-Франковске, Харькове, Днепре и Черновцах.

***Ограничение свободы передвижения и другие препятствия в выполнении мандата СММ**

Деятельность по мониторингу и свобода передвижения СММ ограничены из-за угроз в области безопасности, включая риски, связанные с наличием мин и неразорвавшихся боеприпасов, а также другими препятствиями, которые ежедневно меняются. Мандат СММ предусматривает свободный и безопасный доступ по всей Украине. Все подписанты Минских соглашений согласились с необходимостью свободного и безопасного доступа, а также с тем, что ограничение свободы передвижения СММ является нарушением и что на подобные нарушения необходимо оперативно реагировать. Они также согласились с тем, что Совместный центр контроля и координации (СЦКК) должен содействовать такому реагированию и осуществлять общую координацию работ по разминированию. Однако вооруженные формирования в отдельных районах Донецкой и Луганской областей часто отказывают СММ в доступе к районам, прилегающим к неподконтрольным правительству участкам границы Украины (например, см. ниже). Деятельность СММ в Донецкой и Луганской областях, по-прежнему оставалась ограниченной после того, как [23 апреля 2017 года вблизи Пришиба произошел инцидент, который привел к гибели человека](#). В связи с этим способность Миссии осуществлять наблюдение была по-прежнему ограничена.

Запрет доступа:

- На блокпосте вооруженных формирований возле н. п. Старомарьевка (62 км к югу от Донецка) член вооруженных формирований отказал патрулю Миссии в проезде на юг в направлении н. п. Шевченко (неподконтрольный правительству, 69 км к югу от Донецка), заявив об «огневой активности в этом районе». Во время пребывания на блокпосте наблюдатели видели, что автомобили пересекали его.
- На блокпосте вооруженных формирований вблизи н. п. Заиченко (неподконтрольный правительству, 93 км к югу от Донецка) 2 вооруженных члена вооруженных формирований [вновь](#) отказали патрулю Миссии в проезде на запад в направлении н. п. Пикузы (бывш. Коминтерново; неподконтрольный правительству, 92 км к югу от Донецка) и на юг в направлении н. п. Саханка (неподконтрольный правительству, 97 км к югу от Донецка), мотивировав это «приказами от командиров» и «соображениями безопасности СММ».
- На блокпосте вооруженных формирований около н. п. Староласпа (неподконтрольный правительству, 51 км к югу от Донецка) вооруженный член вооруженных формирований [в очередной раз](#) дважды отказал патрулю Миссии в проезде в этот населенный пункт, объяснив это проведением «инженерных работ и работ по разминированию в этом районе». Во время пребывания на блокпосте наблюдатели видели, что автомобили пересекали его.
- В пункте пропуска на границе возле н. п. Изварино (неподконтрольный правительству, 52 км к юго-востоку от Луганска) вооруженный член вооруженных формирований сказал патрулю Миссии покинуть этот район, сославшись на «приказы от командиров».

Регулярные ограничения на участках разведения сил и средств и из-за мин/неразорвавшихся боеприпасов:

- Не осуществив сплошное разминирование, извлечение неразорвавшихся

боеприпасов и устранение других препятствий, стороны по-прежнему отказывали СММ в неограниченном доступе, а также в возможности передвигаться по отдельным дорогам, которые ранее были определены как важные для осуществления Миссией эффективного мониторинга и для передвижения гражданских лиц.

Задержка:

- На блокпосте вооруженных формирований в н. п. Приморское (неподконтрольный правительству, 76 км к югу от Донецка) вооруженный член вооруженных формирований разрешил патрулю Миссии проехать в южном направлении только после примерно 45-минутной задержки мотивировав это «соображениями безопасности СММ». Во время пребывания на блокпосте наблюдатели видели, что автомобили пересекали его.

Другие препятствия⁷:

- 28 июня, пролетая над районами вблизи н. п. Луганское (подконтрольный правительству, 59 км к северо-востоку от Донецка), БПЛА СММ малого радиуса действия подвергался воздействию помех сигналу GPS (по оценке, вследствие предположительного глушения).
- В тот же день наблюдателям не удалось запустить БПЛА СММ среднего радиуса действия около Луганского из-за воздействия помех сигналу GPS (по оценке, вследствие предположительного глушения).
- 29 июня наблюдателям не удалось запустить другой БПЛА СММ среднего радиуса действия около н. п. Старогнатовка (подконтрольный правительству, 51 км к югу от Донецка) из-за воздействия помех сигналу GPS (по оценке, вследствие предположительного глушения).
- Кроме того, 29 июня в 4 случаях 4 БПЛА СММ малого радиуса действия подвергались воздействию помех сигналу GPS (по оценке, вследствие предположительного глушения) при выполнении полета над районами возле н. п. Рубежное (подконтрольный правительству, 84 км к северо-западу от Луганска), вблизи н. п. Светлодарск (подконтрольный правительству, 57 км к северо-востоку от Донецка), 2 полетов неподалеку от н. п. Правдовка (подконтрольный правительству, 38 км к северу от Донецка) и полета рядом со Старогнатовкой.

⁷ В случаях предположительного глушения и глушения, упомянутых в этом разделе, помехи сигналу могли создавать из любого места в радиусе нескольких километров от местоположений БПЛА.

Таблица вооружений

Вооружение, размещенное за линиями отвода, но вне выделенных мест хранения вооружения

Дата	К-во единиц вооружения	Вид вооружения	Место	Источник наблюдения
подконтрольные правительству районы				
29.06.2021	1	зенитный ракетный комплекс (9К35 «Стрела-10»)	на ж/д станции в н. п. Рубежное (84 км к северо-западу от Луганска)	БПЛА малого радиуса действия
	20	танк (Т-64 — 2 ед., неустановленного типа — 18 ед.)	вблизи ж/д станции в н. п. Рубежное (84 км к северо-западу от Луганска)	патруль

Таблица признаков военного присутствия и присутствия военного типа в зоне безопасности⁸

Дата	К-во	Вид	Место	Источник наблюдения
подконтрольные правительству районы				
26.06.2021	1	боевая бронированная машина (типа БМП)	вблизи н. п. Гранитное (60 км к югу от Донецка)	БПЛА малого радиуса действия
28.06.2021	2	боевая бронированная машина (типа БМП)	вблизи н. п. Талаковка (90 км к югу от Донецка)	
	2	боевая бронированная машина (БМП-1 — 1 ед., предположительно БМП-2 — 1 ед.)	вблизи н. п. Ломакино (93 км к югу от Донецка)	

⁸ Упомянутая в этом разделе техника не подпадает под действие Минских соглашений об отводе вооружений.

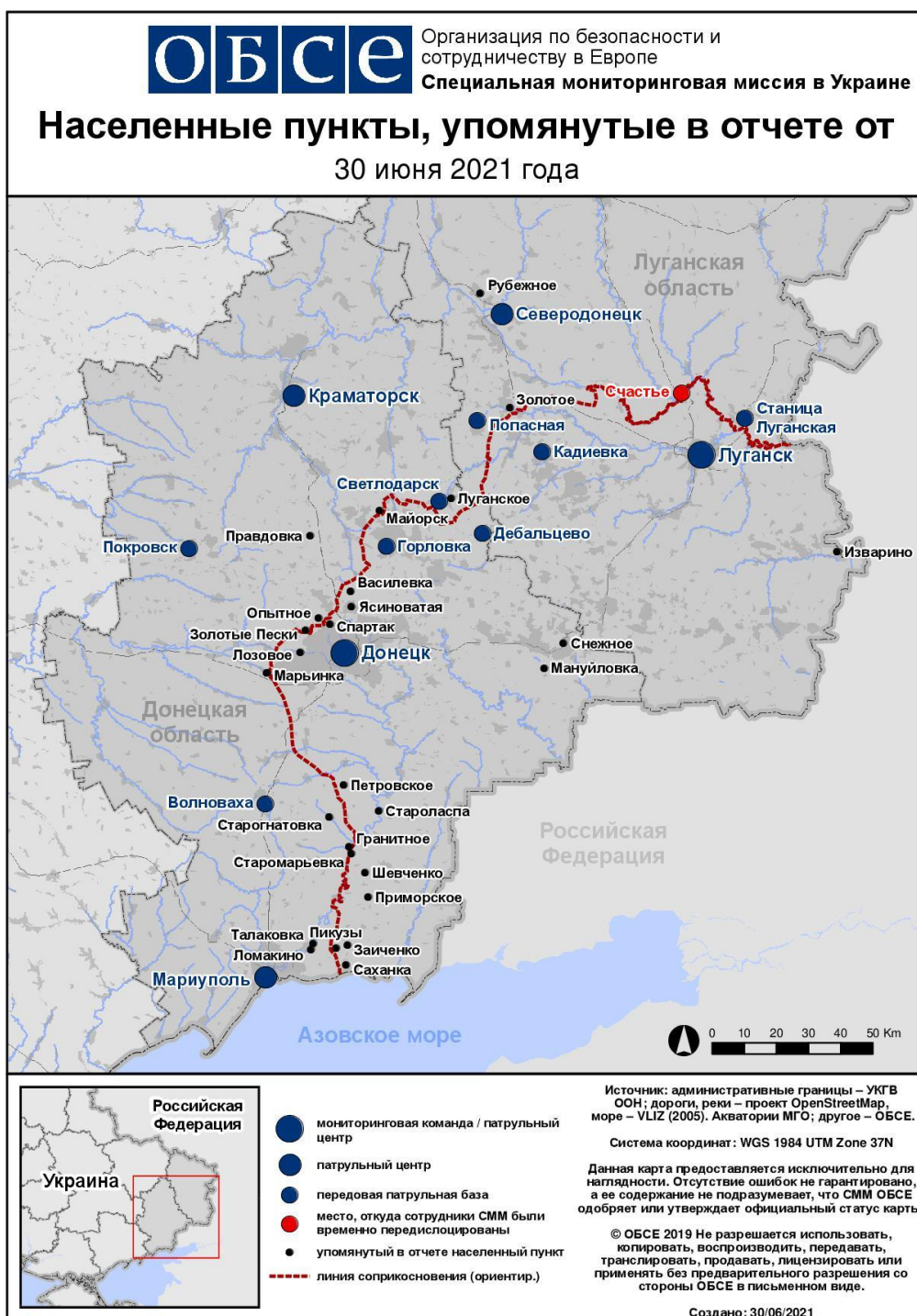
Таблица нарушений режима прекращения огня по состоянию на 29 июня 2021 года⁹

Месторасположение СММ	Место события	Способ	К-во	Наблюдение	Описание	Вооружение	Дата, время
камера СММ в н. п. Авдеевка (подконтрольный правительству, 17 км к С от Донецка)	3–5 км к В	зафиксировала	1	взрыв	неопределенного происхождения	Н/Д	28.06, 21:33
камера СММ на Донецкой фильтровальной станции (15 км к С от Донецка)	2–4 км к Ю	зафиксировала	1	осветительная ракета	выпущенный(-ая) вверх	Н/Д	28.06, 21:20
камера СММ на КПВВ в н. п. Майорск (подконтрольный правительству, 45 км к СВ от Донецка)	1–2 км к ВСВ	зафиксировала	29	Н/Д боеприпас	выпущенный(-ая) вверх	Н/Д	28.06, 23:11
камера СММ на КПВВ в н. п. Марынка (подконтрольный правительству, 23 км к ЮЗ от Донецка)	3–5 км к ССЗ	зафиксировала	1	взрыв	неопределенного происхождения	Н/Д	28.06, 23:12
	3–5 км к ССЗ	зафиксировала	1	взрыв	неопределенного происхождения	Н/Д	28.06, 23:23
	3–5 км к ССЗ	зафиксировала	1	взрыв	неопределенного происхождения	Н/Д	28.06, 23:25
	3–5 км к ССЗ	зафиксировала	1	взрыв	неопределенного происхождения	Н/Д	28.06, 23:26
	3–5 км к ССЗ	зафиксировала	5	взрыв	неопределенного происхождения	Н/Д	28.06, 23:28
	3–5 км к ССЗ	зафиксировала	4	взрыв	неопределенного происхождения	Н/Д	28.06, 23:29
	3–5 км к ССЗ	зафиксировала	2	взрыв	неопределенного происхождения	Н/Д	28.06, 23:30
	3–5 км к ССЗ	зафиксировала	2	взрыв	неопределенного происхождения	Н/Д	28.06, 23:31
камера СММ в 1 км к ЮЗ от н. п. Широкино (подконтрольный правительству, 100 км к Ю от Донецка)	3–5 км к С	зафиксировала	1	взрыв	неопределенного происхождения	Н/Д	28.06, 23:57
	2–4 км к ССВ	зафиксировала	1	Н/Д боеприпас	ЮВ–СЗ	Н/Д	29.06, 00:15
	2–4 км к С	зафиксировала	1	взрыв	неопределенного происхождения	Н/Д	29.06, 00:15
	2–4 км к С	зафиксировала	1	Н/Д боеприпас	З–В	Н/Д	29.06, 00:26
н. п. Светлодарск (подконтрольный правительству, 57 км к СВ от Донецка)	2–4 км к ЮЮВ	слышали	11	взрыв	неопределенного происхождения	Н/Д	28.06, 18:30–18:33
примерно 1 км к СЗ от железнодорожного вокзала в н. п. Ясиноватая (неподконтрольный правительству, 16 км к СВ от Донецка)	1–2 км к ЮЗ	слышали	11	выстрел		стрелковое оружие	29.06, 11:11–11:20
примерно 2 км к ССВ от н. п. Большая Шишовка (неподконтрольный правительству, 53 км к В от Донецка)	4–8 км к ЮВ	слышали	4	взрыв	неопределенного происхождения	Н/Д	29.06, 11:31–11:35
примерно 3 км к ЗСЗ от н. п. Мануйловка (неподконтрольный правительству, 65 км к В от Донецка)	1–2 км к ССВ	слышали	4	взрыв	выстрел	артиллерия (тип — Н/Д)	29.06, 12:15–12:30
примерно 4 км к СЗ от н. п. Мануйловка (неподконтрольный правительству, 65 км к В от Донецка)	1–2 км к ЮВ	слышали	2	взрыв	выстрел	артиллерия (тип — Н/Д)	29.06, 12:44–12:55
	1–2 км к ЮВ	слышали	1	взрыв	выстрел	артиллерия (тип — Н/Д)	29.06, 12:59

⁹ В таблице указаны исключительно нарушения режима прекращения огня, зафиксированные непосредственно патрулями Миссии или камерами СММ, а также те случаи, которые Миссия оценивает как учения с боевой стрельбой, контролируемые подрывы и т. п. Указанные детали, а именно: расстояние, направление, тип оружия и т. д., основаны на оценках, сделанных наблюдателями на местах и специалистами по техническому мониторингу, и необязательно всегда являются точными. Надпись «нет данных» (Н/Д) означает, что СММ не смогла подтвердить информацию из-за расстояния, погодных условий, технических ограничений и/или по другим причинам. Одни и те же самые, по оценке СММ, нарушения режима прекращения огня, зафиксированные параллельно несколькими патрулями/камерами, отражаются в таблице только один раз.

Месторасположение СММ	Место события	Способ	К-во	Наблюдение	Описание	Вооружение	Дата, время
н. п. Майорово (бывш. Красный Октябрь; неподконтрольный правительству, 57 км к ЮВ от Донецка)	8 км к З	слышали	3	взрыв	неопределенного происхождения	Н/Д	29.06, 12:10– 12:20
Ю окраина н. п. Березовское (неподконтрольный правительству, 53 км к СЗ от Луганска)	1 км к ЗЮЗ	слышали	65	выстрел	по оценке, вне участка разведения в районе Золотого	стрелковое оружие	29.06, 15:22– 15:41
З окраина н. п. Первомайск (неподконтрольный правительству, 58 км к З от Луганска)	3–4 км к З	слышали	40	очередь	по оценке, вне участка разведения в районе Золотого	крупнокалиберный пулемет	29.06, 17:26– 17:49
	3–4 км к З	слышали	21	выстрел	по оценке, вне участка разведения в районе Золотого	стрелковое оружие	29.06, 17:26– 17:49
	3–4 км к З	слышали	9	взрыв	неопределенного происхождения (по оценке, вне участка разведения в районе Золотого)	Н/Д	29.06, 17:26– 17:49

Карта Донецкой и Луганской областей¹⁰



¹⁰ По решению Постоянного совета №1117 от 21 марта 2014 года, СММ базируется в десяти городах по всей Украине (Херсон, Одесса, Львов, Ивано-Франковск, Харьков, Донецк, Днепр, Черновцы, Луганск и Киев). Эта карта восточной Украины предназначена для иллюстративных целей. На ней указаны населенные пункты, упомянутые в отчете, а также те, где находятся офисы СММ (мониторинговые команды, патрульные центры и передовые патрульные базы) в Донецкой и Луганской областях. (Красным цветом выделено передовую патрульную базу, с которой сотрудники СММ были временно передислоцированы на основании рекомендаций экспертов по безопасности из некоторых государств-участников ОБСЕ и с учетом требований СММ по безопасности. Миссия использует эти помещения в светлую пору суток, а также патрулирует в этом населенном пункте днем).