

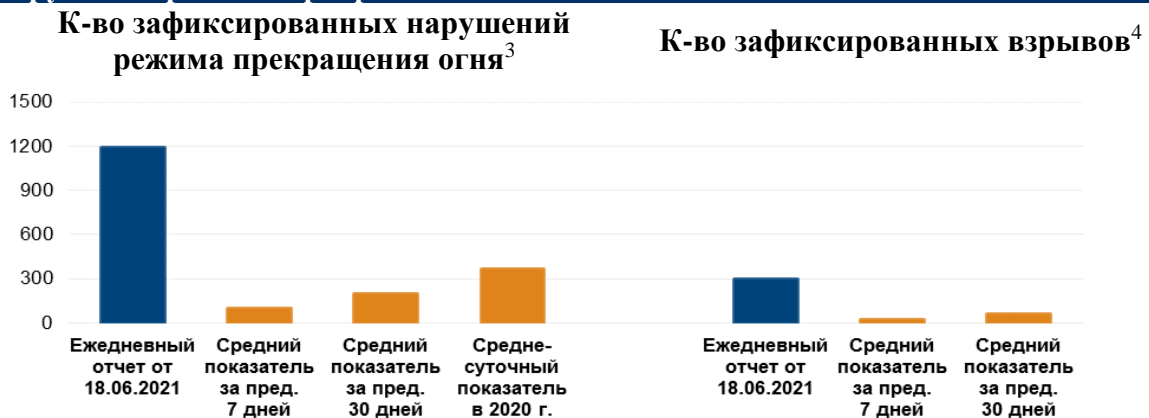
# Ежедневный отчет № 140/2021

от 18 июня 2021 года<sup>1</sup>

## Краткое изложение

- В Донецкой области СММ зафиксировала 196 нарушений режима прекращения огня, включая 137 взрывов. За предыдущий отчетный период зафиксировано 74 нарушения.
- В Луганской области Миссия констатировала 993 нарушения режима прекращения огня (включая 159 взрывов), из которых 867, по оценке, были частью учений с боевой стрельбой за пределами зоны безопасности. За предыдущий отчетный период в этой области зафиксировано 97 нарушений режима прекращения огня.
- Миссия продолжала осуществлять мониторинг на участках разведения сил и средств в районах Станицы Луганской, Золотого и Петровского, зафиксировав нарушения режима прекращения огня возле участка разведения в районе Золотого, а также на участке разведения в районе Петровского.
- СММ содействовала установлению локального режима прекращения огня и осуществляла мониторинг его соблюдения для обеспечения функционирования и техобслуживания жизненно важных объектов гражданской инфраструктуры.
- Миссия продолжала наблюдать за ситуацией с гражданским населением, в том числе на 3 КПВВ, а также на соответствующих блокпостах вооруженных формирований в Луганской области.
- Свободу передвижения СММ по-прежнему ограничивали. БПЛА Миссии вновь неоднократно подвергались воздействию помех сигналу GPS\*.

## Нарушения режима прекращения огня<sup>2</sup>



<sup>1</sup> На основании информации, поступившей от мониторинговых команд по состоянию на 19:30 17 июня 2021 года (по восточноевропейскому летнему времени).

<sup>2</sup> Более подробная информация обо всех случаях нарушения режима прекращения огня, а также карты Донецкой и Луганской областей, где отмечены все упомянутые в отчете места, представлены в приложении. В течение отчетного периода камеры СММ в Петровском и Гнутовом не функционировали. Погодные условия ограничивали возможности ведения наблюдения при помощи некоторых других камер Миссии.

<sup>3</sup> В том числе взрывы.

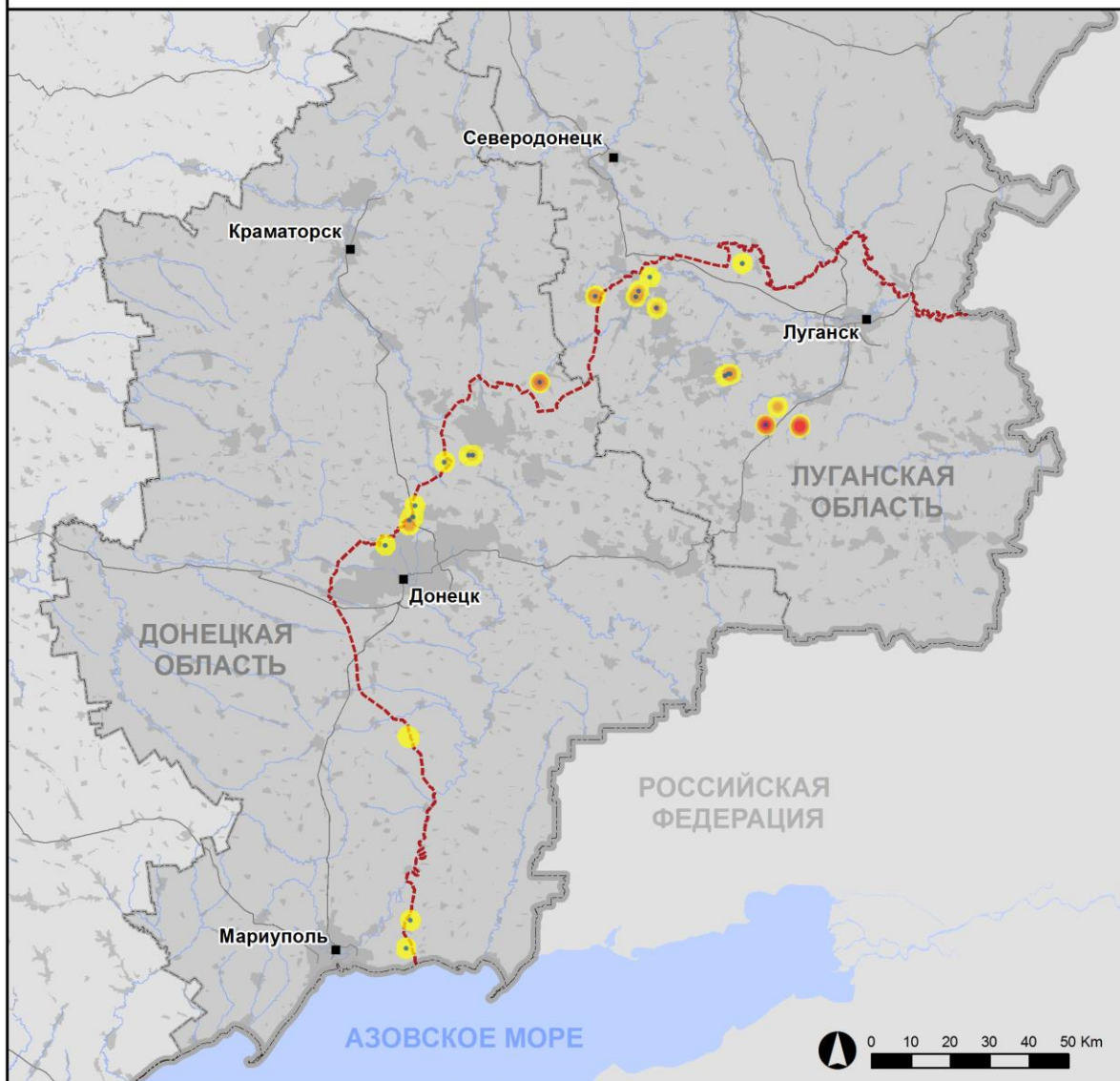
<sup>4</sup> В том числе вследствие огня из вооружения неустановленного типа.

### Карта с зафиксированными нарушениями режима прекращения огня



Организация по безопасности и сотрудничеству в Европе  
Специальная мониторинговая миссия в Украине

### Зафиксированные СММ нарушения режима прекращения огня 17 июня 2021 г.



- Концентрация нарушений режима прекращения огня**
- Высокая
  - 
  - Низкая
  - Взрыв
  - Населенный пункт
  - Линия соприкосновения (ориентир.)

Источники: административные границы — УКГВ ООН; дороги, реки — проект OpenStreetMap; море — VLIZ (2005), Акватории МГО; другое — ОБСЕ.

Система координат: WGS 1984 UTM Zone 37N

Данная карта предоставляется исключительно для наглядности. Отсутствие ошибок не гарантировано, а ее содержание не подразумевает, что СММ ОБСЕ утверждает или одобряет официальный статус карты.

© СММ ОБСЕ 2019 Не разрешается использовать, копировать, воспроизводить, передавать, транслировать, продавать, лицензировать или применять без предварительного разрешения со стороны ОБСЕ в письменном виде.  
Создано: 18/06/2021

В Донецкой области СММ зафиксировала 196 нарушений режима прекращения огня, в том числе 137 взрывов (1 взрыв в воздухе, 7 разрывов и 129 взрывов неопределенного происхождения). Большинство нарушений произошли к востоку от н. п. Светлодарск (подконтрольный правительству, 57 км к северо-востоку от Донецка). За [предыдущий отчетный период](#) зафиксировано 74 нарушения режима прекращения огня.

В Луганской области Миссия зафиксировала 993 нарушения режима прекращения огня, включая 159 взрывов неопределенного происхождения. В частности, 867 нарушений произошли в районах к северо-западу от н. п. Круглик (неподконтрольный правительству, 31 км к юго-западу от Луганска) и к северу от н. п. Малониколаевка (неподконтрольный правительству, 36 км к юго-западу от Луганска) и, по оценке, были связаны с учениями с боевой стрельбой вне зоны безопасности. За [предыдущий отчетный период](#) зафиксировано 97 нарушений режима прекращения огня.

После заседания Трехсторонней контактной группы 22 июля 2020 года, на котором была достигнута договоренность о дополнительных мерах по усилению режима прекращения огня, начиная с 00:01 27 июля 2020 года и до конца отчетного периода Миссия зафиксировала не менее 35 755 нарушений режима прекращения огня в Донецкой и Луганской областях (в том числе 11 151 взрыв, 5 972 пролетевших неопределенных боеприпаса, 234 вспышки дульного пламени, 115 осветительных ракет, не менее 18 283 очередей и выстрелов).

#### **Участки разведения в районах Станицы Луганской, Золотого и Петровского<sup>5</sup>**

Находясь на **участке разведения в районе н. п. Станица Луганская** (подконтрольный правительству, 16 км к северо-востоку от Луганска), наблюдатели видели 3 членов вооруженных формирований (с нарукавными повязками с надписью «СЦКК») южнее отремонтированного пролета моста у данного населенного пункта (15 км к северо-востоку от Луганска).

Осуществляя мониторинг рядом с блокпостом вооруженных формирований южнее **участка разведения в районе н. п. Золотое** (подконтрольный правительству, 60 км к западу от Луганска), наблюдатели видели 4 членов вооруженных формирований (с нарукавными повязками с надписью «СЦКК»). Команда СММ вновь видела 7 ранее зафиксированных контейнеров, размещенных южнее южного края участка разведения и на самом участке.

Находясь в двух местах возле участка разведения в районе Золотого, члены патрулей Миссии слышали 54 взрыва неопределенного происхождения (по оценке, вне участка разведения, но в пределах 5 км от его края).

В ночь с 16 на 17 июня камера СММ в 2 км к востоку от н. п. Богдановка (подконтрольный правительству, 41 км к юго-западу от Донецка) зафиксировала 5 неопределенных боеприпасов, пролетевших ориентировочно в 1–3 км к юго-востоку (по оценке, в пределах **участка разведения в районе н. п. Петровское** (неподконтрольный правительству, 41 км к югу от Донецка)).

---

<sup>5</sup> Разведение предусмотрено Рамочным решением Трехсторонней контактной группы о разведении сил и средств от 21 сентября 2016 года.

### **Отвод вооружения**

СММ продолжала осуществлять мониторинг отвода вооружения, предусмотренного Меморандумом, а также Комплексом мер и Дополнением к нему.

Миссия зафиксировала 4 противотанковые пушки, размещенные в нарушение линий отвода в подконтрольном правительству районе Луганской области.

За линиями отвода, но вне выделенных мест хранения вооружений СММ зафиксировала 12 танков и 2 реактивные системы залпового огня в подконтрольных правительству районах Луганской области, в том числе на железнодорожном вокзале (подробнее см. таблицы ниже).

### **Признаки военного присутствия и присутствия военного типа в зоне безопасности**

СММ зафиксировала 6 боевых бронированных машин в подконтрольных правительству районах Луганской области, включая у жилого сектора (подробнее см. таблицу ниже).

### **Противотанковые мины на территории разрушенного международного аэропорта «Донецк»**

15 июня в двух местах, примерно в 1 км к северо-северо-востоку и 2 км к северо-востоку от н. п. Веселое (неподконтрольный правительству, 9 км к северо-западу от Донецка) беспилотный летательный аппарат (БПЛА) СММ малого радиуса действия вновь зафиксировал в общей сложности 123 противотанковые мины, установленные поперек бывшей взлетно-посадочной полосы и двух бывших рулежных дорожек разрушенного международного аэропорта «Донецк» (8 км к северо-западу от Донецка), которые, по оценке, принадлежали вооруженным формированиям (для ознакомления с предыдущими наблюдениями см. [Ежедневный отчет СММ от 10 апреля 2021 года](#)).

### **Усилия СММ по содействию обеспечению возможности техобслуживания и функционирования жизненно важных объектов гражданской инфраструктуры**

Миссия продолжала содействовать обеспечению функционирования Донецкой фильтровальной станции (ДФС; 15 км к северу от Донецка). Находясь в двух местах недалеко от станции, наблюдатели слышали 4 взрыва неопределенного происхождения и 27 очередей из крупнокалиберного пулемета (по оценке, все в радиусе 5 км от ДФС). В частности, 3 взрыва произошли в то время, когда вахтовый автобус с работниками ДФС перемещался между станцией и н. п. Ясиноватая (неподконтрольный правительству, 16 км к северо-востоку от Донецка).

Миссия также осуществляла мониторинг ситуации с безопасностью в районе насосной станции вблизи н. п. Василевка (неподконтрольный правительству, 20 км к северу от Донецка) и соблюдения локального режима прекращения огня для обеспечения возможности технического обслуживания линий электропередачи около н. п. Новосёловка (подконтрольный правительству, 31 км к северу от Донецка).

### **Обстановка на КПВВ и соответствующих блокпостах**

В Луганской области команды СММ отметили, что контрольный пункт въезда-выезда (КПВВ) в Станице Луганской и соответствующий блокпост вооруженных формирований южнее моста возле Станицы Луганской были открыты, при этом зафиксировав очереди для перехода в обоих направлениях.

Наблюдатели также отметили, что КПВВ около Золотого и в н. п. Счастье (подконтрольный правительству, 20 км к северу от Луганска) были открыты, однако соответствующие блокпосты вооруженных формирований южнее участка разведения в районе Золотого и в 3 км к юго-востоку от моста в Счастье были закрыты для гражданского населения.

Находясь на КПВВ в Счастье и на соответствующем блокпосте вооруженных формирований в 3 км к юго-востоку от моста в Счастье, наблюдатели видели 6 грузовиков с логотипами международной гуманитарной организации, которые пересекли линию соприкосновения и поехали в подконтрольные правительству районы.

### **Приграничные районы, которые не контролируются правительством**

Находясь в пункте пропуска на границе<sup>6</sup> недалеко от н. п. Мариновка (78 км к востоку от Донецка) в течение приблизительно 45 минут, наблюдатели видели, что в Украину въехали 12 автомобилей (включая 2 с табличками «ДНР») и 1 автобус (с табличками «ДНР»; на борту были пассажиры разного пола и возраста), а также зашли 2 женщины (30–39 лет). В то же время из Украины выехали 7 автомобилей (включая 4 с табличками «ДНР»), 1 тентованный грузовик (с табличками «ДНР») и 3 автобуса (с табличками «ДНР»; на борту были пассажиры разного пола и возраста).

Миссия также осуществляла мониторинг в неподконтрольных правительству приграничных районах вдоль границы с Российской Федерацией около н. п. Червоная Заря (84 км к востоку от Донецка), н. п. Тараны (74 км к востоку от Донецка), н. п. Григоровка (75 км к востоку от Донецка), н. п. Ольховчик (бывш. Новопетровское; 78 км к востоку от Донецка), н. п. Алексеевское (74 км к востоку от Донецка), н. п. Камышеваха (75 км к востоку от Донецка), н. п. Калиновое (72 км к востоку от Донецка), н. п. Лисичье (66 км к юго-востоку от Донецка) и н. п. Квашино (65 км к юго-востоку от Донецка), констатируя, что ситуация с безопасностью там не изменилась.

СММ продолжала следить за ситуацией в Херсоне, Львове, Одессе, Ивано-Франковске, Харькове, Днепре, Черновцах и Киеве.

### **\*Ограничение свободы передвижения и другие препятствия в выполнении мандата СММ**

*Деятельность по мониторингу и свобода передвижения СММ ограничены из-за угроз в области безопасности, включая риски, связанные с наличием мин и неразорвавшихся боеприпасов, а также другими препятствиями, которые ежедневно меняются. Мандат СММ предусматривает свободный и безопасный доступ по всей Украине. Все подписанты Минских соглашений согласились с необходимостью свободного и безопасного доступа, а также с тем, что ограничение свободы передвижения СММ является нарушением и что на подобные*

<sup>6</sup> Согласно принятым в 2014 году решениям Кабинета Министров Украины, работа упомянутых и прочих пунктов пропуска на границе, что не контролируются правительством, официально приостановлена.

нарушения необходимо оперативно реагировать. Они также согласились с тем, что Совместный центр контроля и координации (СЦКК) должен содействовать такому реагированию и осуществлять общую координацию работ по разминированию. Однако вооруженные формирования в отдельных районах Донецкой и Луганской областей часто отказывают СММ в доступе к районам, прилегающим к неподконтрольным правительству участкам границы Украины (например, см. [Ежедневный отчет СММ от 16 июня 2021 года](#)). Деятельность СММ в Донецкой и Луганской областях, по-прежнему оставалась ограниченной после того, как [23 апреля 2017 года вблизи Пришиба произошел инцидент, который привел к гибели человека](#). В связи с этим способность Миссии осуществлять наблюдение была по-прежнему ограничена.

*Регулярные ограничения на участках разведения сил и средств и из-за мин/неразорвавшихся боеприпасов:*

- Не осуществив сплошное разминирование, извлечение неразорвавшихся боеприпасов и устранение других препятствий, стороны по-прежнему отказывали СММ в неограниченном доступе, а также в возможности передвигаться по отдельным дорогам, которые ранее были определены как важные для осуществления Миссией эффективного мониторинга и для передвижения гражданских лиц.

Другие препятствия<sup>7</sup>:

- Возле н. п. Старомихайловка (неподконтрольный правительству, 15 км к западу от Донецка) команде СММ не удалось выполнить запуск БПЛА среднего радиуса действия из-за воздействия помех сигналу GPS (по оценке, вследствие предположительного глушения).
- Во время двух полетов над районами вблизи неподконтрольных правительству Старомихайловки и н. п. Веселое (9 км к северо-западу от Донецка) 2 БПЛА СММ малого радиуса действия подвергались воздействию помех сигналу GPS (по оценке, вследствие предположительного глушения).

---

<sup>7</sup> Упомянутые в данном разделе помехи сигналу (случаи предположительного глушения и глушения) могли создавать из любого места в радиусе нескольких километров от местоположения БПЛА.

## Таблица вооружений

### Вооружение, размещенное в нарушение линий отвода

| Дата                                       | К-во единиц вооружения | Вид вооружения                                 | Место  | Источник наблюдения |
|--|------------------------|--|--|---------------------|
| <b>подконтрольные правительству районы</b> |                        |  |  |                     |
| 17.06.2021                                 | 4                      | противотанковая пушка (МТ-12 «Рапира», 100 мм) | вблизи н. п. Метелкино (69 км к северо-западу от Луганска) | патруль             |

### Вооружение, размещенное за линиями отвода, но вне выделенных мест хранения вооружения

| Дата                                       | К-во единиц вооружения | Вид вооружения   | Место   | Источник наблюдения |
|--|------------------------|--|---|---------------------|
| <b>подконтрольные правительству районы</b> |                        |  |   |                     |
| 17.06.2021                                 | 12                     | танк (Т-64)  | на железнодорожной станции в н. п. Рубежное (84 км к северо-западу от Луганска) | патруль             |
|  | 2                      | реактивная система залпового огня (БМ-21 «Град», 122 мм) | вблизи н. п. Старая Краснянка (92 км к северо-западу от Луганска)               |                     |

### **Таблица признаков военного присутствия и присутствия военного типа в зоне безопасности<sup>8</sup>**

| Дата                                       | К-во | Вид  | Место  | Источник наблюдения |
|--|------|--|--|---------------------|
| <b>подконтрольные правительству районы</b> |      |  |  |                     |
| 16.06.2021                                 | 1    | боевая бронированная машина (неустановленного типа)                                  | вблизи н. п. Новотошковское (53 км к западу от Луганска)             | мини-БПЛА           |
|  | 1    | боевая бронированная машина (типа БМП)   |  |                     |
|  | 2    | боевая машина пехоты (предположительно БМП-2 — 1 ед., неустановленного типа — 1 ед.) | вблизи жилого района н. п. Новозвановка (70 км к западу от Луганска) |                     |
|  | 1    | бронетранспортер (предположительно МТ-ЛБ)  |  |                     |
| 17.06.2021                                 | 1    | бронетранспортер (БТР-70)  | вблизи н. п. Передельское (24 км к северо-западу от Луганска)        | патруль             |

<sup>8</sup> Упомянутые в данном разделе боевые бронированные машины не подпадают под действие Минских соглашений об отводе вооружений.

**Таблица нарушений режима прекращения огня по состоянию на 17 июня 2021 года<sup>9</sup>**

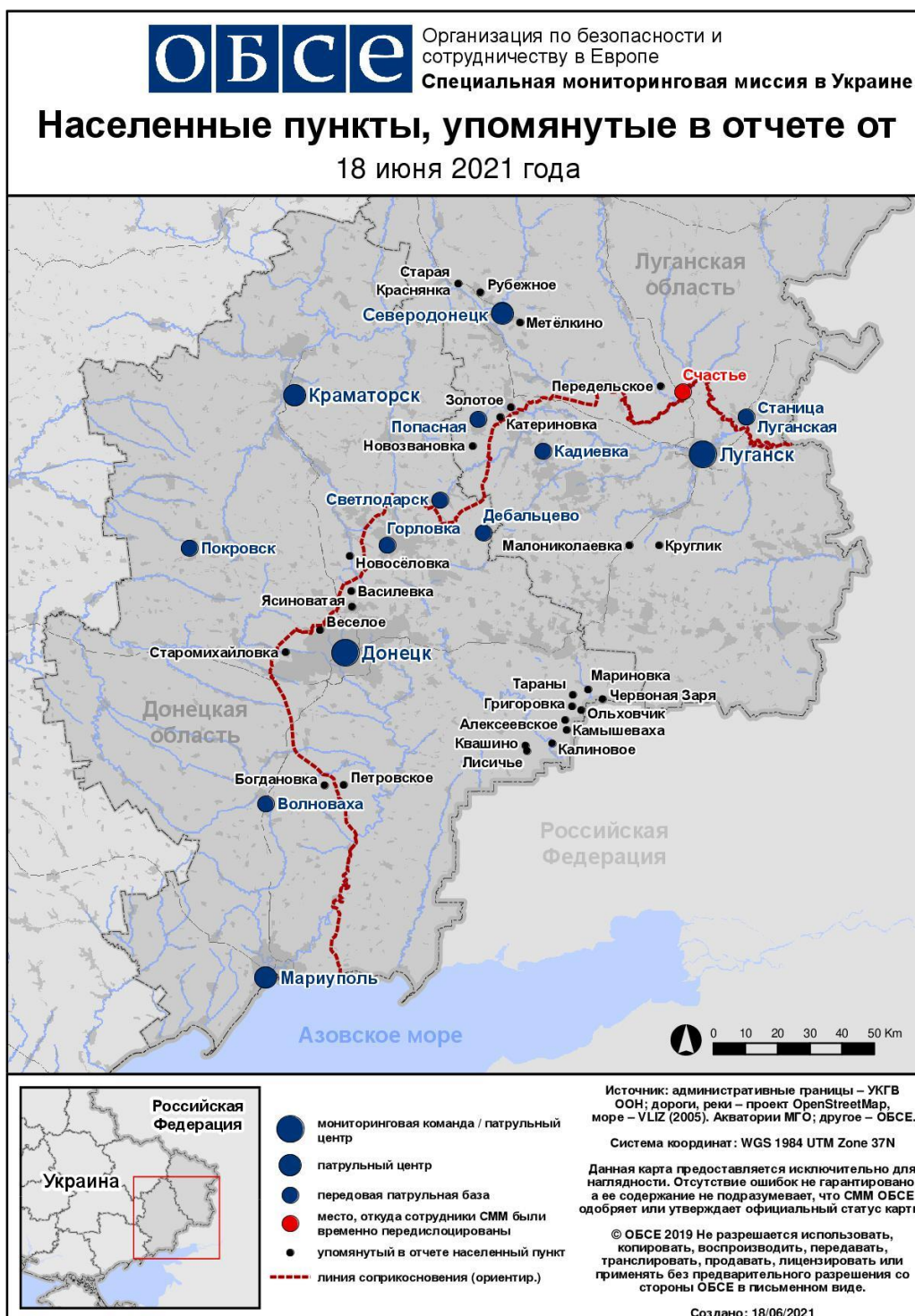
| Месторасположение СММ   | Место события  | Способ        | К-во | Наблюдение    | Описание  | Вооружение               | Дата, время        |
|---|----------------|---------------|------|---------------|---|--------------------------|--------------------|
| камера СММ примерно в 2 км к В от н. п. Богдановка (подконтрольный правительству, 41 км к ЮЗ от Донецка)                  | 2–3 км к ЮВ    | зафиксировала | 2    | Н/Д боеприпас | по оценке, в пределах участка разведения в районе Петровского                                     | Н/Д                      | 16.06, 21:58       |
|   | 1–3 км к ЮВ    | зафиксировала | 2    | Н/Д боеприпас | по оценке, в пределах участка разведения в районе Петровского                                     | Н/Д                      | 16.06, 21:59       |
|   | 2–3 км к ЮВ    | зафиксировала | 1    | Н/Д боеприпас | по оценке, в пределах участка разведения в районе Петровского                                     | Н/Д                      | 17.06, 00:13       |
| камера СММ на Донецкой фильтровальной станции (15 км к С от Донецка)  | 0,7–2 км к ЮЮЗ | зафиксировала | 2    | Н/Д боеприпас | также зафиксировано камерой в Авдеевке  | Н/Д                      | 16.06, 22:13       |
|   | 0,7–2 км к Ю   | зафиксировала | 2    | взрыв         | неопределенного происхождения (после предыдущего события; также зафиксировано камерой в Авдеевке) | Н/Д                      | 16.06, 22:13       |
|   | 0,7–2 км к Ю   | зафиксировала | 1    | Н/Д боеприпас | также зафиксировано камерой в Авдеевке  | Н/Д                      | 16.06, 22:16       |
|   | 0,7–2 км к Ю   | зафиксировала | 1    | взрыв         | взрыв в воздухе (после предыдущего события; также зафиксировано камерой в Авдеевке)               | Н/Д                      | 16.06, 22:16       |
| камера СММ на шахте «Октябрьской» (неподконтрольная правительству, 9 км к СЗ от центра Донецка)                           | 10–100 м к ВСВ | зафиксировала | 1    | взрыв         | разрыв  | Н/Д                      | 17.06, 04:22       |
|   | 10–100 м к СВ  | зафиксировала | 1    | взрыв         | разрыв  | Н/Д                      | 17.06, 04:22       |
|   | 10–100 м к ВСВ | зафиксировала | 1    | взрыв         | разрыв  | Н/Д                      | 17.06, 04:24       |
|   | 10–100 м к СВ  | зафиксировала | 1    | взрыв         | разрыв  | Н/Д                      | 17.06, 04:24       |
|   | 10–100 м к ВСВ | зафиксировала | 1    | взрыв         | разрыв  | Н/Д                      | 17.06, 04:26       |
|   | 10–100 м к ВСВ | зафиксировала | 1    | взрыв         | разрыв  | Н/Д                      | 17.06, 04:35       |
|   | 10–100 м к ВСВ | зафиксировала | 1    | взрыв         | разрыв  | Н/Д                      | 17.06, 04:40       |
| камера СММ в 1 км к ЮЗ от н. п. Широкино (подконтрольный правительству, 100 км к Ю от Донецка)                            | 4–6 км к С     | зафиксировала | 1    | взрыв         | неопределенного происхождения   | Н/Д                      | 16.06, 23:10       |
|   | 4–6 км к С     | зафиксировала | 1    | взрыв         | неопределенного происхождения   | Н/Д                      | 16.06, 23:20       |
| примерно 1 км к СЗ от железнодорожного вокзала в н. п. Ясиноватая (неподконтрольный правительству, 16 км к СВ от Донецка) | 4–5 км к ЮЗ    | слышали       | 15   | очередь       |   | крупнокалиберный пулемет | 17.06, 11:22–11:52 |
|   | 4–5 км к ЮЗ    | слышали       | 12   | очередь       |   | крупнокалиберный пулемет | 17.06, 13:03–13:52 |
|   | 2–3 км к СЗ    | слышали       | 3    | взрыв         | неопределенного происхождения   | Н/Д                      | 17.06, 14:43–14:44 |
| н. п. Светлодарск (подконтрольный правительству, 57 км к СВ от Донецка)   | 0,75–1 км к В  | слышали       | 93   | взрыв         | неопределенного происхождения   | Н/Д                      | 17.06, 06:13–06:34 |
|   | 0,75–1 км к В  | слышали       | 27   | очередь       |   | крупнокалиберный пулемет | 17.06, 06:13–06:34 |
| н. п. Троицкое (подконтрольный правительству, 30 км к С от Донецка)   | 10 км к В      | слышали       | 5    | взрыв         | неопределенного происхождения   | Н/Д                      | 17.06, 10:10       |
|   | 10–12 км к В   | слышали       | 6    | взрыв         | неопределенного происхождения   | Н/Д                      | 17.06, 11:03       |
|   | 10–12 км к В   | слышали       | 6    | взрыв         | неопределенного происхождения   | Н/Д                      | 17.06, 11:46       |
| примерно 3 км к ЮВ от н. п. Верхнеторецкое (подконтрольный правительству, 23 км к СВ от Донецка)                          | 5–6 км к С     | слышали       | 9    | взрыв         | неопределенного происхождения   | Н/Д                      | 17.06, 10:58–11:05 |
| ЮВ окраина н. п. Авдеевка (подконтрольный правительству, 17 км к С от Донецка)  | 2–3 км к ЮВ    | слышали       | 1    | взрыв         | неопределенного происхождения   | Н/Д                      | 17.06, 14:14       |
| примерно 2 км к СВ от н. п. Черненко (подконтрольный правительству, 86 км к Ю от Донецка)                                 | 4–6 км к ЮВ    | слышали       | 2    | взрыв         | неопределенного происхождения   | Н/Д                      | 17.06, 11:32       |

<sup>9</sup> В таблице указаны исключительно нарушения режима прекращения огня, зафиксированные непосредственно патрулями Миссии или камерами СММ, а также те случаи, которые Миссия оценивает как учения с боевой стрельбой, контролируемые подрывы и т. п. Указанные детали, а именно: расстояние, направление, тип оружия и т. д., основаны на оценках, сделанных наблюдателями на местах и специалистами по техническому мониторингу, и необязательно всегда являются точными. Надпись «нет данных» (Н/Д) означает, что СММ не смогла подтвердить информацию из-за расстояния, погодных условий, технических ограничений и/или по другим причинам. Одни и те же самые, по оценке СММ, нарушения режима прекращения огня, зафиксированные параллельно несколькими патрулями/камерами, отражаются в таблице только один раз.



| Месторасположение СММ  | Место события  | Способ  | К-во | Наблюдение        | Описание   | Вооружение               | Дата, время        |
|--|----------------|---------|------|-------------------|--|--------------------------|--------------------|
| С окраина н. п. Попасная (подконтрольный правительству, 69 км к З от Луганска)                       | 4–5 км к ЮВ    | слышали | 10   | очередь           |  | крупнокалиберный пулемет | 16.06, 23:08–23:32 |
|  | 4–5 км к ЮВ    | слышали | 6    | очередь           |  | стрелковое оружие        | 16.06, 23:08–23:32 |
|  | 4–5 км к ЮВ    | слышали | 26   | взрыв             | неопределенного происхождения  | Н/Д                      | 16.06, 23:08–23:32 |
|  | 4–5 км к ЮВ    | слышали | 4    | взрыв             | неопределенного происхождения  | Н/Д                      | 17.06, 03:41–03:42 |
| н. п. Алчевск (неподконтрольный правительству, 40 км к З от Луганска)                                | 5–7 км к ЮВ    | слышали | 2    | взрыв             | неопределенного происхождения  | Н/Д                      | 17.06, 10:50–11:05 |
| СВ окраина н. п. Алчевск (неподконтрольный правительству, 40 км к З от Луганска)                     | 5–7 км к ЮВ    | слышали | 11   | взрыв             | неопределенного происхождения  | Н/Д                      | 17.06, 11:19–11:43 |
|  | 5–7 км к ЮВ    | слышали | 2    | очередь           |  | крупнокалиберный пулемет | 17.06, 11:19–11:43 |
|  | 5–7 км к ЮВ    | слышали | 6    | выстрел           |  | стрелковое оружие        | 17.06, 11:19–11:43 |
|  | 5–7 км к ЮВ    | слышали | 24   | взрыв             | неопределенного происхождения  | Н/Д                      | 17.06, 12:45–13:10 |
| примерно 2 км к С от н. п. Круглик (неподконтрольный правительству, 31 км к ЮЗ от Луганска)          | 1–2 км к З     | слышали | 300  | выстрел           |  | стрелковое оружие        | 17.06, 10:20–11:30 |
|  | 1–2 км к ЗСЗ   | слышали | 100  | очередь           |  | крупнокалиберный пулемет | 17.06, 10:20–11:30 |
|  | 1–2 км к ЗСЗ   | слышали | 50   | выстрел           |  | крупнокалиберный пулемет | 17.06, 10:20–11:30 |
| примерно 2 км к СВ от н. п. Катериновка (подконтрольный правительству, 64 км к З от Луганска)        | 7–10 км к В    | слышали | 5    | взрыв             | неопределенного происхождения (по оценке, за пределами участка разведения в районе Золотого) | Н/Д                      | 17.06, 11:06–11:36 |
|  | 6–8 км к ЮВ    | слышали | 9    | взрыв             | неопределенного происхождения (по оценке, за пределами участка разведения в районе Золотого) | Н/Д                      | 17.06, 11:42–12:01 |
|  | 6–8 км к ЮВ    | слышали | 8    | взрыв             | неопределенного происхождения (по оценке, за пределами участка разведения в районе Золотого) | Н/Д                      | 17.06, 12:03–12:13 |
|  | 6–8 км к ЮВ    | слышали | 6    | взрыв             | неопределенного происхождения (по оценке, за пределами участка разведения в районе Золотого) | Н/Д                      | 17.06, 12:19–12:27 |
|  | 6–8 км к ЮВ    | слышали | 7    | взрыв             | неопределенного происхождения (по оценке, за пределами участка разведения в районе Золотого) | Н/Д                      | 17.06, 12:33–12:50 |
| С окраина н. п. Трехизбенка (подконтрольный правительству, 32 км к СЗ от Луганска)                   | 6–8 км к ЮЮЗ   | слышали | 8    | взрыв             | неопределенного происхождения  | Н/Д                      | 17.06, 11:30–11:40 |
| СВ окраина н. п. Молодежное (неподконтрольный правительству, 63 км к СЗ от Луганска)                 | 10–15 км к ВЮВ | слышали | 18   | взрыв             | неопределенного происхождения  | Н/Д                      | 17.06, 11:49–11:57 |
| ЮЗ окраина н. п. Малониколаевка (неподконтрольный правительству, 36 км к ЮЗ от Луганска)             | 3–4 км к С     | слышали | 340  | очередь и выстрел |  | Н/Д                      | 17.06, 11:50–13:35 |
|  | 3–4 км к С     | слышали | 12   | взрыв             | неопределенного происхождения  | Н/Д                      | 17.06, 11:50–13:35 |
| примерно 1 км к СВ от С окраины н. п. Попасная (подконтрольный правительству, 69 км к З от Луганска) | 10–13 км к В   | слышали | 19   | взрыв             | неопределенного происхождения (по оценке, за пределами участка разведения в районе Золотого) | Н/Д                      | 17.06, 12:03–12:35 |
| примерно 700 м к Ю от н. п. Мирное (неподконтрольный правительству, 28 км к ЮЗ от Луганска)          | 2–4 км к СЗ    | слышали | 20   | выстрел           |  |                          | 17.06, 12:25–12:48 |

## Карта Донецкой и Луганской областей<sup>10</sup>



<sup>10</sup> По решению Постоянного совета №1117 от 21 марта 2014 года, СММ базируется в десяти городах по всей Украине (Херсон, Одесса, Львов, Ивано-Франковск, Харьков, Донецк, Днепр, Черновцы, Луганск и Киев). Эта карта восточной Украины предназначена для иллюстративных целей. На ней указаны населенные пункты, упомянутые в отчете, а также те, где находятся офисы СММ (мониторинговые команды, патрульные центры и передовые патрульные базы) в Донецкой и Луганской областях. (Красным цветом выделено передовую патрульную базу, с которой сотрудники СММ были временно передислоцированы на основании рекомендаций экспертов по безопасности из некоторых государств-участников ОБСЕ и с учетом требований СММ по безопасности. Миссия использует эти помещения в светлую пору суток, а также патрулирует в этом населенном пункте днем).