

Щоденний звіт № 135/2021

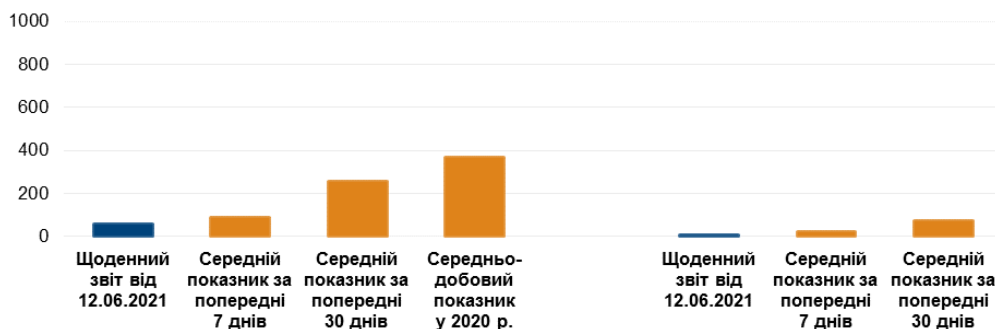
від 12 червня 2021 року¹

Короткий виклад

- У Донецькій області СММ зафіксувала 51 порушення режиму припинення вогню, зокрема 4 вибухи. За попередній звітний період у цій області зафіксовано 10 порушень.
- У Луганській області Місія зафіксувала 7 порушень режиму припинення вогню. За попередній звітний період у цій області зафіксовано 2 порушення.
- Поблизу підконтрольного урядові Чермалика Донецької області вогонь зі стрілецької зброї відкрили, за оцінкою, у напрямку БПЛА СММ малого радіуса дії*.
- Місія продовжила здійснювати моніторинг на ділянках розведення сил і засобів у районах Станиці Луганської, Золотого та Петрівського.
- СММ сприяла встановленню локального режиму припинення вогню та здійснювала моніторинг його дотримання для забезпечення функціонування і техобслуговування життєво важливих об'єктів цивільної інфраструктури. Місія зафіксувала 3 черги з великокаліберного кулемета, коли автобус із працівниками станції рухався від ДФС до Ясинуватої.
- СММ продовжувала спостерігати за ситуацією з цивільним населенням, зокрема на 6 КПВВ, а також на 3 відповідних блокпостах збройних формувань у Донецькій і Луганській областях.
- Свободу пересування Місії і далі обмежували. БПЛА СММ знову зазнавали впливу перешкод сигналу GPS*.

Порушення режиму припинення вогню²

К-ть зафіксованих порушень режиму припинення вогню³



К-ть зафіксованих вибухів⁴

¹ На основі інформації, що надійшла від моніторингових команд станом на 19:30 11 червня 2021 року (за східноєвропейським літнім часом).

² Детальнішу інформацію про всі випадки порушення режиму припинення вогню, а також мапи Донецької та Луганської областей, де відмічені всі згадані у звіті місця, представлено в додатку. Упродовж звітнього періоду камери СММ у Петрівському та Гнутовому не функціонували. Погодні умови обмежували можливості ведення спостереження за допомогою деяких інших камер Місії.

³ У тому числі вибухи.

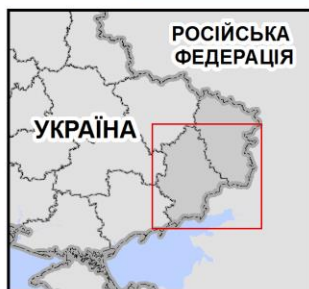
⁴ У тому числі внаслідок вогню з озброєння невстановленого типу.

Мапа зафіксованих порушень режиму припинення вогню



Організація з безпеки та співробітництва в Європі
Спеціальна моніторингова місія в Україні

Зафіксовані СММ порушення режиму припинення вогню 11 червня 2021 р.



Концентрація порушень режиму припинення вогню

- Висока
- Низька

- Вибух
- Населений пункт
- Лінія зіткнення (орієнт.)

Джерела: адміністративні кордони — УКГП ООН; дороги, річки — проект OpenStreetMap; море — VLI2 (2005).
Акваторії МГО, інше — ОБСЄ.

Система координат: WGS 1984 UTM Zone 37N

Ця мапа надається винятково для наочності.
Відсутність помилок у мапі не гарантується,
а її зміст не означає, що СММ ОБСЄ
затверджує або ухвалює офіційний статус мапи.

© СММ ОБСЄ 2019 Не дозволяється використовувати,
копіювати, відтворювати, передавати, транлювати,
продавати, ліцензувати або застосовувати
без попереднього дозволу з боку ОБСЄ
у письмовому вигляді.
Створено: 12/06/2021

У Донецькій області СММ зафіксувала 51 порушення режиму припинення вогню, зокрема 4 вибухи невизначеного походження. Більшість порушень сталася вдень у районах на північний схід і південний захід від Донецької фільтрувальної станції (ДФС; 15 км на північ від Донецька), а також південніше н. п. Чермалик (підконтрольний урядові, 77 км на південь від Донецька) (див. нижче). Упродовж [попереднього звітного періоду](#) в цій області зафіксовано 10 порушень режиму припинення вогню.

У Луганській області Місія зафіксувала 7 порушень режиму припинення вогню (0 вибухів). Усі порушення сталися в районі на південь від н. п. Кряківка (підконтрольний урядові, 38 км на північний захід від Луганська). Упродовж [попереднього звітного періоду](#) в цій області зафіксовано 2 порушення режиму припинення вогню.

Після засідання Тристоронньої контактної групи 22 липня 2020 року, на якому досягнуто домовленості про додаткові заходи з посилення режиму припинення вогню починаючи з 00:01 27 липня 2020 року до кінця звітного періоду, СММ зафіксувала щонайменше 33 966 порушень режиму припинення вогню в Донецькій і Луганській областях (зокрема 10 733 вибухи, 5 721 невизначений боєприпас у польоті, 230 спалахів дульного полум'я, 110 освітлювальних ракет, а також 17 172 черги та постріли).

Поблизу Чермалика Донецької області вогонь зі стрілецької зброї відкрили, за оцінкою, у напрямку БПЛА СММ малого радіуса дії

Перебуваючи приблизно за 3,2 км на південний захід від Чермалика для здійснення оголошеного польоту безпілотного літального апарата (БПЛА) СММ малого радіуса дії, спостерігачі чули 15 черг зі стрілецької зброї (одинадцять на відстані близько 3,9 км на східно-північний схід і чотири орієнтовно за 3,7 км на схід). За оцінкою, вогонь відкрили в напрямку БПЛА, що пролітав неподалік позицій збройних формувань орієнтовно за 3,9 км на східно-північний схід і 3,7 км на схід від місцеположення патруля СММ відповідно. Команда Місії приземлила БПЛА та залишила цей район. Під час цього ж польоту БПЛА СММ малого радіуса дії також зазнавав впливу перешкод сигналу GPS (за оцінкою, унаслідок імовірного глушіння)*.

Ділянки розведення в районах Станиці Луганської, Золотої й Петрівської⁵

Перебуваючи на ділянці розведення в районі н. п. Станиця Луганська (підконтрольний урядові, 16 км на північний схід від Луганська), спостерігачі бачили 2 членів збройних формувань (з нарукавними пов'язками з написом «СЦКК») південніше відремонтованого прольоту мосту біля Станиці Луганської (15 км на північний схід від Луганська).

Перебуваючи неподалік блокпоста збройних формувань південніше ділянки розведення в районі н. п. Золоте (підконтрольний урядові, 60 км на захід від Луганська), спостерігачі бачили 4 членів збройних формувань (з нарукавними пов'язками з написом «СЦКК»). Команда Місії знову бачила 7 раніше зафіксованих контейнерів, розміщених південніше південного краю ділянки розведення та на ділянці.

Здійснюючи моніторинг у 3 місцях поблизу ділянки розведення в районі

⁵ Розведення передбачено Рамковим рішенням Тристоронньої контактної групи про розведення сил і засобів від 21 вересня 2016 року.

н. п. Петрівське (непідконтрольний урядові, 41 км на південь від Донецька), спостерігачі констатували там спокійну ситуацію.

Відведення озброєння

СММ продовжувала здійснювати моніторинг відведення озброєння, передбаченого Меморандумом, а також Комплексом заходів і Доповненням до нього.

Ознаки військової присутності та присутності військового типу в зоні безпеки⁶

Місія зафіксувала 18 бойових броньованих машин, 4 зенітні установки та ймовірно комплекс радіоелектронної боротьби в підконтрольних урядові районах Донецької та Луганської областей, зокрема у житлових кварталах та поблизу них (детальніше див. таблицю нижче).

Перебуваючи приблизно за 2 км на схід від н. п. Богданівка (підконтрольний урядові, 41 км на південний захід від Донецька), спостерігачі чули звук функціонування БПЛА, що не належав СММ і пролітав поблизу місцеположення патруля Місії. Рішення ТКГ про додаткові заходи з посилення режиму припинення вогню від 22 липня 2020 року передбачає заборону на використання будь-яких видів літальних апаратів.

Зусилля Місія зі сприяння забезпеченню техобслуговування та функціонування життєво важливих об'єктів цивільної інфраструктури

СММ і далі сприяла забезпеченню функціонування ДФС. Здійснюючи моніторинг у 3 місяцях біля станції, спостерігачі чули 32 черги з великокаліберного кулемета (за оцінкою, у радіусі 5 км від станції), три з яких сталися, коли автобус зі співробітниками ДФС їхав зі станції до н. п. Ясинувата (непідконтрольний урядові, 16 км на північний схід від Донецька).

Місія спостерігала за безпековою ситуацією в районі насосної станції біля н. п. Василівка (непідконтрольний урядові, 20 км на північ від Донецька), а також за дотриманням локального режиму припинення вогню задля уможливлення технічного обслуговування шламонакопичувача фенольного заводу поблизу н. п. Залізне (кол. Артемове; підконтрольний урядові, 42 км на північний схід від Донецька).

СММ також здійснювала моніторинг дотримання локального режиму припинення вогню для уможливлення передачі грошових коштів із непідконтрольних до підконтрольних урядові районів через міст у н. п. Щастя (підконтрольний урядові, 20 км на північ від Луганська); як повідомлялося, ці грошові кошти були пов'язані з оплатою водопостачання.

Ситуація на КПВВ і відповідних блокпостах

У Донецькій області спостерігачі відзначили, що контрольні пункти в'їзду-виїзду (КПВВ) біля н. п. Майорськ (підконтрольний урядові, 45 км на північний схід від Донецька) і н. п. Гнутове (підконтрольний урядові, 90 км на південь від Донецька) були відкриті, але не зафіксували там пасажиро-транспортного потоку. СММ також

⁶ Згадана в цьому розділі техніка не підпадає під дію Мінських угод щодо відведення озброєння.

зауважила, що КПВВ неподалік н. п. Новотроїцьке (підконтрольний урядові, 36 км на південний захід від Донецька) був відкритий, і зафіксувала пасажиро-транспортний потік в обох напрямках.

У Луганській області спостерігачі відмітили, що КПВВ у Станиці Луганській і відповідний блокпост збройних формувань південніше мосту біля Станиці Луганської були відкриті, а пішоходи очікували в чергах на прохід в обох напрямках.

Місія також відзначила, що КПВВ біля Золотого та в Щасті були відкриті, однак відповідні блокпости збройних формувань південніше ділянки розведення в районі Золотого та за 3 км на південний схід від мосту в Щасті були закриті.

СММ продовжувала стежити за ситуацією в Херсоні, Львові, Одесі, Івано-Франківську, Харкові, Дніпрі, Чернівцях і Києві.

***Обмеження свободи пересування та інші перешкоди у виконанні мандата СММ**

Робота з моніторингу та свобода пересування СММ обмежені загрозами у сфері безпеки, зокрема ризиками, пов'язаними з наявністю мін і невибухлих боєприпасів, а також іншими перешкодами, які щодня змінюються. Мандат СММ передбачає вільний і безпечний доступ по всій Україні. Усі підписанти Мінських угод погодилися з необхідністю вільного та безпечного доступу, а також із тим, що обмеження свободи пересування СММ є порушенням і що на такі порушення необхідно швидко реагувати. Вони також дійшли згоди, що Спільний центр із контролю та координації (СЦКК) повинен сприяти такому реагуванню та здійснювати загальну координацію робіт із розмінування. Однак збройні формування в окремих районах Донецької та Луганської областей часто відмовляють СММ у доступі до районів, прилеглих до непідконтрольних урядові ділянок кордону України (наприклад, див. [Щоденний звіт СММ від 9 червня 2021 року](#)). Діяльність СММ у Донецькій і Луганській областях, як і раніше, залишалася обмеженою після того, як [23 квітня 2017 року поблизу Пришиба стався інцидент, який призвів до загибелі людини](#). Унаслідок цього спроможність Місії вести спостереження залишалася обмеженою.

Регулярні обмеження на ділянках розведення сил і засобів і через міни/невибухлі боєприпаси:

- Не здійснивши суцільного розмінування, вилучення невибухлих боєприпасів та усунення інших перешкод, сторони і далі відмовляли СММ у необмеженому доступі, а також у можливості пересуватися окремими дорогами, які раніше були визначені як важливі для здійснення Місією ефективного моніторингу та для пересування цивільних осіб.

Інші перешкоди⁷:

- 10 червня, злітаючи з бази у н. п. Степанівка (підконтрольний урядові, 54 км на північ від Донецька) і пролітаючи над районами між Степанівкою та н. п. Новоолександрівка (підконтрольний урядові, 65 км на захід від Луганська), БПЛА СММ дальнього радіуса дії зазнавав впливу перешкод сигналу GPS (за оцінкою, унаслідок імовірного глушіння). Крім того, пролітаючи над районами між

⁷ У зазначених у цьому розділі випадках ймовірного глушіння та глушіння перешкоди могли створюватися з будь-якого місця в радіусі кількох кілометрів від місцеположення БПЛА.

Новоолександрівкою та Степанівкою, цей БПЛА зазнавав впливу перешкод сигналу обох модулів GPS (за оцінкою, унаслідок глушіння).

- 11 червня, перебуваючи неподалік н. п. Чермалик (підконтрольний урядові, 77 км на південь від Донецька) для здійснення оголошеного польоту БПЛА СММ малого радіуса дії, спостерігачі чули 15 черг зі стрілецької зброї. За оцінкою, вогонь відкрили в напрямку БПЛА, який пролітав біля позицій збройних формувань. Команда Місії приземлила БПЛА та залишила цей район. Під час цього польоту БПЛА СММ малого радіуса дії зазнавав впливу перешкод сигналу GPS (за оцінкою, унаслідок імовірного глушіння) (див. вище).
- Того ж дня, пролітаючи над районами поблизу н. п. Лебединське (підконтрольний урядові, 99 км на південь від Донецька), н. п. Михайлівка (непідконтрольний урядові, 30 км на північний схід від Донецька) і н. п. Пантелеймонівка (непідконтрольний урядові, 26 км на північний схід від Донецька), БПЛА СММ малого радіуса дії зазнавали впливу перешкод сигналу GPS (за оцінкою, унаслідок імовірного глушіння).
- Того ж дня команді Місії не вдалося здійснити запуск БПЛА СММ середнього радіуса дії поблизу Михайлівки через вплив перешкод сигналу GPS (за оцінкою, унаслідок імовірного глушіння).

Таблиця ознак військової присутності та присутності військового типу в зоні безпеки⁸

Дата	К-ть	Вид	Місце	Джерело спостереження
підконтрольні уряду райони				
10.06.2021	1	ймовірно бойова броньована машина (невстановленого типу)	у житловому районі н. п. Новозванівка (70 км на захід від Луганська)	БПЛА дальнього радіуса дії
	2	бойова машина піхоти (БМП-1)	у житловому районі поблизу н. п. Диліївка (52 км на північ від Донецька)	
	2	бойова броньована машина (невстановленого типу)		
	1	ймовірно комплекс РЕБ (невстановленого типу)	на об'єкті поблизу н. п. Старогнатівка (51 км на південь від Донецька)	БПЛА малого радіуса дії
11.06.2021	1	зенітна установка (ЗУ-23, 23 мм)	поблизу н. п. Мирна Долина (67 км на північний захід від Луганська)	патруль
	6	бронетранспортер (БТР-4)	поблизу житлового району н. п. Золоте (60 км на захід від Луганська)	
	1	зенітна установка (ЗУ-23, 23 мм)	поблизу н. п. Гірське (63 км на захід від Луганська)	
	6	бронетранспортер (БТР-4)		
	1	бронетранспортер (БТР-70)	поблизу н. п. Золоте (60 км на захід від Луганська)	
	1	зенітна установка (ЗУ-23, 23 мм)		
	1	зенітна установка (ЗУ-23, 23 мм)		

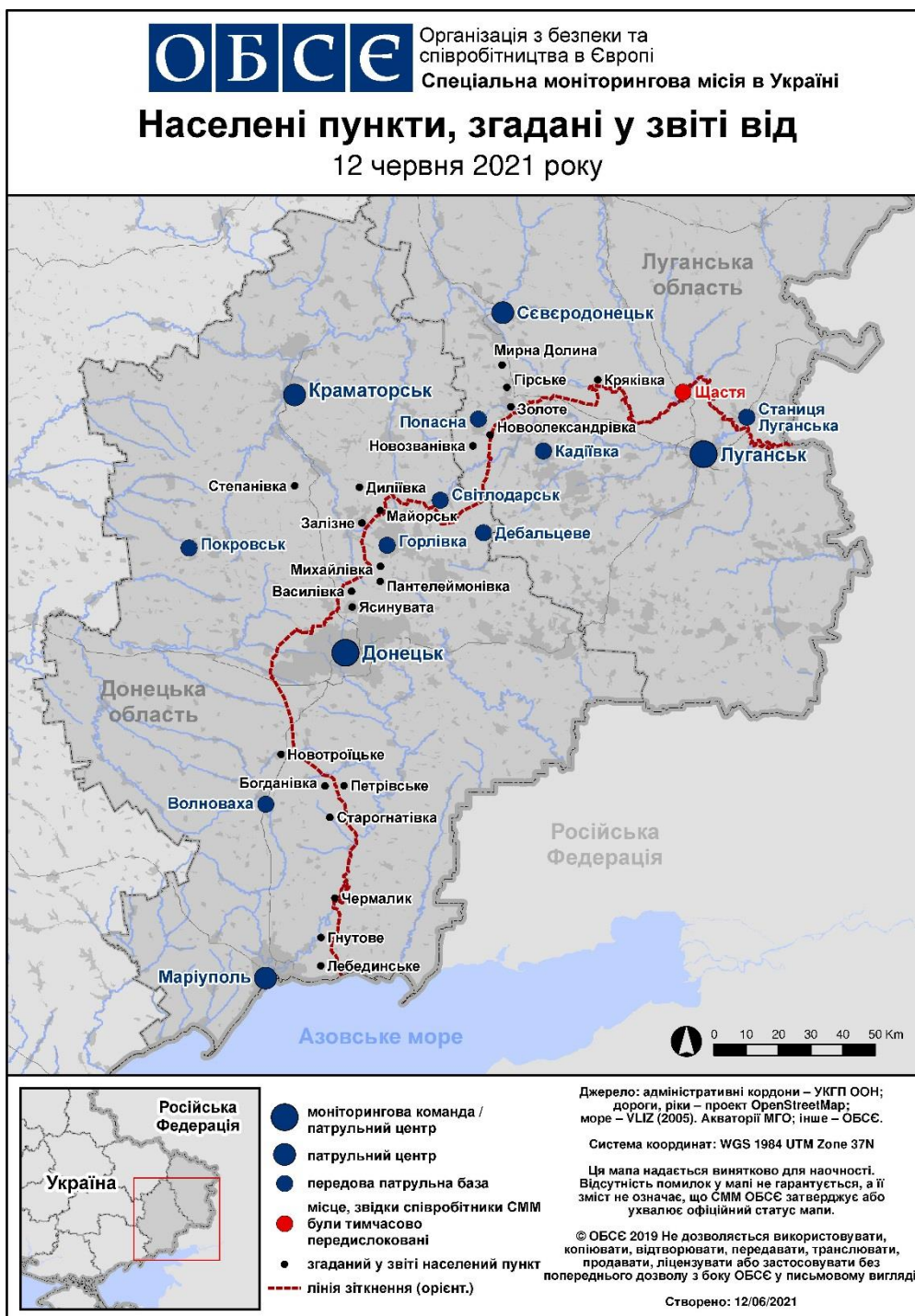
⁸ Згадана в цьому розділі техніка не підпадає під дію Мінських угод щодо відведення озброєння.

Таблиця порушень режиму припинення вогню станом на 11 червня 2021 року⁹

Місце розміщення СММ	Місце події	Спосіб	К-ть	Спостереження	Опис	Озброння	Дата, час
камера СММ за 1 км на ПдЗх від н. п. Широкине (підконтрольний уряду, 100 км на Пд від Донецька)	3–5 км на Пн	зафіксувала	1	вибух	невизначеного походження	Н/Д	11.06, 02:00
н. п. Світлодарськ (підконтрольний уряду, 57 км на ПнСх від Донецька)	3–7 км на ПдСх	чули	3	вибух	невизначеного походження	Н/Д	10.06, 22:41–22:56
приблизно 3,2 км на ПдЗх від н. п. Чермалик (підконтрольний уряду, 77 км на Пд від Донецька)	3,9 км на СхПнСх	чули	11	черга		стрілецька зброя	11.06, 11:52
	3,7 км на Сх	чули	4	черга		стрілецька зброя	11.06, 11:55
н. п. Василівка (непідконтрольний уряду, 20 км на Пн від Донецька)	1–2 км на Зх	чули	7	черга		великокаліберний кулемет	11.06, 13:10
приблизно 1 км на ПнЗх від залізничного вокзалу в н. п. Ясинувата (непідконтрольний уряду, 16 км на ПнСх від Донецька)	2–3 км на Зх	чули	3	черга		великокаліберний кулемет	11.06, 14:38
приблизно 500 м на ПнСх від н. п. Кам'янка (підконтрольний уряду, 20 км на Пн від Донецька)	2–3 км на ПдСх	чули	9	черга		великокаліберний кулемет	11.06, 13:12
	2–3 км на ПдСх	чули	13	черга		великокаліберний кулемет	11.06, 13:22–13:25
камера СММ у н. п. Кряківка (підконтрольний уряду, 38 км на ПнЗх від Луганська)	1–3 км на Пд	зафіксувала	7	Н/Д босприпас	випущений(-а) угору	Н/Д	10.06, 23:15

⁹ У таблиці вказані лише порушення режиму припинення вогню, які були зафіксовані безпосередньо патрулями Місії чи камерами СММ, а також ті випадки, які Місія оцінює як навчання з бойовою стрільбою, контрольовані підриви, тощо. Зазначені деталі, а саме: відстань, напрямок, тип зброї тощо, базуються на оцінках, зроблених спостерігачами на місцях і спеціалістами з технічного моніторингу, і необов'язково завжди є точними. Напис «невідомо» (Н/Д) означає, що СММ не змогла підтвердити таку інформацію у зв'язку з відстанню, погодними умовами, технічними обмеженнями та/або з інших причин. Одні і ті ж самі, за оцінкою СММ, порушення режиму припинення вогню, зафіксовані паралельно декількома патрулями/камерами, відображаються у таблиці лише один раз.

Мапа Донецької та Луганської областей¹⁰



¹⁰ За рішенням Постійної ради №1117 від 21 березня 2014 року, СММ базується в десяти містах по всій Україні (Херсон, Одеса, Львів, Івано-Франківськ, Харків, Донецьк, Дніпро, Чернівці, Луганськ і Київ). Ця мапа східної України призначена для ілюстративних цілей. На ній вказані населені пункти, згадані у звіті, а також ті, де є офіси СММ (моніторингові команди, патрульні центри та передові патрульні бази) в Донецькій і Луганській областях. (Червоним кольором виділено передову патрульну базу, з якої співробітники СММ були тимчасово передислоковані згідно з рекомендаціями експертів з безпеки з деяких держав-учасниць ОБСЄ та з урахуванням вимог СММ щодо безпеки. СММ використовує ці приміщення у світлу пору доби, а також патрулює в цьому населеному пункті вдень).