

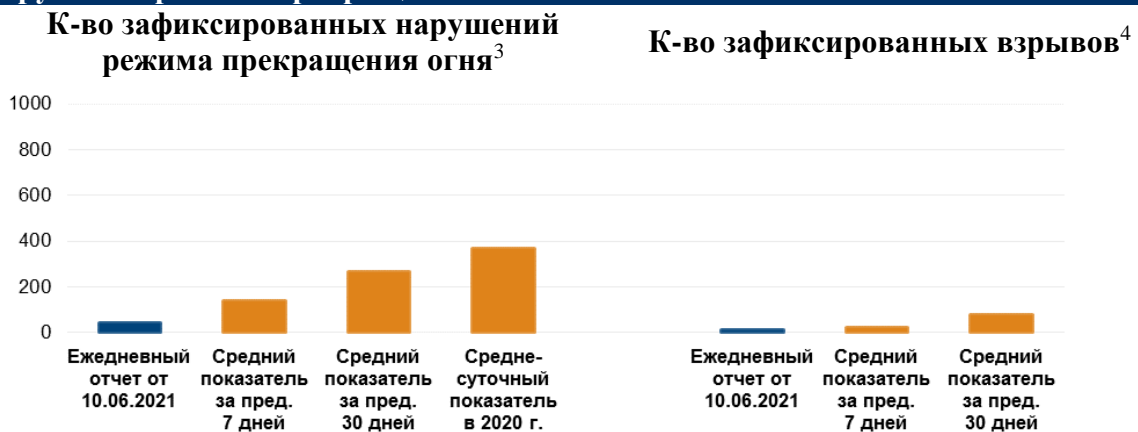
Ежедневный отчет № 133/2021

от 10 июня 2021 года¹

Краткое изложение

- В Донецкой области СММ зафиксировала 30 нарушений режима прекращения огня, в том числе 8 взрывов. За предыдущий отчетный период в этой области зафиксировано 104 нарушения.
- В Луганской области Миссия зафиксировала 10 нарушений режима прекращения огня, включая 3 взрыва. За предыдущий отчетный период в этой области зафиксировано 56 нарушений.
- Вблизи подконтрольной правительству Богдановки Донецкой области огонь из стрелкового оружия открыли, по оценке, в направлении БПЛА СММ малого радиуса действия*.
- Миссия продолжала осуществлять мониторинг на участках разведения сил и средств в районах Станицы Луганской, Золотого и Петровского. СММ вновь зафиксировала присутствие людей на участке разведения в районе Петровского.
- Миссия содействовала установлению локального режима прекращения огня и осуществляла мониторинг его соблюдения для обеспечения возможности функционирования и техобслуживания жизненно важных объектов гражданской инфраструктуры.
- СММ продолжала наблюдать за ситуацией с гражданским населением, в частности на 5 КПВВ, а также на 4 соответствующих блокпостах вооруженных формирований в Донецкой и Луганской областях.
- Свободу передвижения Миссии по-прежнему ограничивали. БПЛА СММ вновь подвергались воздействию помех сигналу GPS*.

Нарушения режима прекращения огня²



¹ На основании информации, поступившей от мониторинговых команд по состоянию на 19:30 9 июня 2021 года (по восточноевропейскому летнему времени).

² Более подробная информация обо всех случаях нарушения режима прекращения огня, а также карты Донецкой и Луганской областей, где отмечены все упомянутые в отчете места, представлены в приложении. В течение отчетного периода камера СММ в Петровском не функционировала.

³ В том числе взрывы.

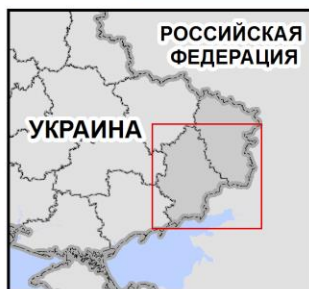
⁴ В том числе из вооружения неустановленного типа.

Карта зафиксированных нарушений режима прекращения огня



Организация по безопасности и сотрудничеству в Европе
Специальная мониторинговая миссия в Украине

Зафиксированные СММ нарушения режима прекращения огня 9 июня 2021 г.



- Концентрация нарушений режима прекращения огня**
- Высокая
 -
 - Низкая
 - Взрыв
 - Населенный пункт
 - Линия соприкосновения (ориентир.)

Источники: административные границы — УКГВ ООН; дороги, реки — проект OpenStreetMap; море — VLIZ (2005), Акватории МГО; другое — ОБСЕ.

Система координат: WGS 1984 UTM Zone 37N

Данная карта предоставляется исключительно для наглядности. Отсутствие ошибок не гарантировано, а ее содержание не подразумевает, что СММ ОБСЕ утверждает или одобряет официальный статус карты.

© СММ ОБСЕ 2019 Не разрешается использовать, копировать, воспроизводить, передавать, транслировать, продавать, лицензировать или применять без предварительного разрешения со стороны ОБСЕ в письменном виде.
Создано: 10/06/2021

В Донецкой области СММ зафиксировала 30 нарушений режима прекращения огня, включая 8 взрывов (4 неопределенного происхождения и 4 танковых выстрела). Большинство нарушений произошло восточнее и западнее участка разведения в районе н. п. Петровское (неподконтрольный правительству, 41 км к югу от Донецка) (см. ниже); а также в районе к западу от н. п. Софиевка (бывш. Карло-Марксово; неподконтрольный правительству, 40 км к северо-востоку от Донецка) и, по оценке, в связи с учениями с боевой стрельбой в пределах зоны безопасности. Проведение таких учений является нарушением решения Трехсторонней контактной группы (ТКГ) от 3 марта 2016 года, которое предусматривает запрет на проведение учений с боевой стрельбой в зоне безопасности. За [предыдущий отчетный период](#) в этой области зафиксировано 104 нарушения режима прекращения огня.

В Луганской области Миссия зафиксировала 10 нарушений режима прекращения огня, включая 3 взрыва неопределенного происхождения (по оценке, минометный огонь). Все эти нарушения произошли в районе к западу от участка разведения в районе н. п. Золотое (подконтрольный правительству, 60 км к западу от Луганска) (см. ниже). За [предыдущий отчетный период](#) в этой области зафиксировано 56 нарушений режима прекращения огня.

После заседания ТКГ 22 июля 2020 года, на котором была достигнута договоренность о дополнительных мерах по усилению режима прекращения огня, начиная с 00:01 27 июля 2020 года и до конца отчетного периода СММ зафиксировала не менее 33 896 нарушений режима прекращения огня в Донецкой и Луганской областях (в том числе 10 720 взрывов, 5 714 пролетевших неопределенных боеприпасов, 230 вспышек дульного пламени, 110 осветительных ракет, а также не менее 17 122 очередей и выстрелов).

Вблизи Богдановки Донецкой области огонь из стрелкового оружия открыли, по оценке, в направлении БПЛА СММ малого радиуса действия

Находясь примерно в 2 км к востоку от н. п. Богдановка (подконтрольный правительству, 41 км к юго-западу от Донецка), ориентировочно в 150 м к западо-северо-западу от северо-западного угла участка разведения в районе Петровского, для осуществления объявленного полета беспилотного летательного аппарата (БПЛА) СММ малого радиуса действия, наблюдатели слышали 8 выстрелов из стрелкового оружия приблизительно в 560 м к юго-юго-западу. По оценке, огонь вели в направлении БПЛА, который пролетал примерно в 560 м к юго-юго-западу от местоположения патруля. Команда Миссии приземлила БПЛА и покинула этот район. Кроме того, во время этого и предыдущего полетов над районами вблизи Богдановки и над участком разведения в районе Петровского этот БПЛА подвергался воздействию помех сигналу GPS (по оценке, вследствие вероятного глушения)*.

Участки разведения в районах Станицы Луганской, Золотого и Петровского⁵

Находясь на **участке разведения в районе н. п. Станица Луганская** (подконтрольный правительству, 16 км к северо-востоку от Луганска), наблюдатели видели 2 членов вооруженных формирований (с нарукавными повязками с надписью «СЦКК») южнее отремонтированного пролета моста у Станицы Луганской (15 км к северо-востоку от

⁵ Разведение предусмотрено Рамочным решением Трехсторонней контактной группы о разведении сил и средств от 21 сентября 2016 года.

Луганска).

Вечером 8 июня, ведя наблюдение на северной окраине Попасной, команда Миссии слышала 3 взрыва неопределенного происхождения (по оценке, минометный огонь), а также 7 очередей и выстрелов из крупнокалиберного пулемета — все приблизительно в 5–8 км к востоку (по оценке, вне **участка разведения в районе Золотого**, но в пределах 5 км от его края).

Осуществляя мониторинг рядом с блокпостом вооруженных формирований южнее участка разведения, наблюдатели видели 5 членов вооруженных формирований (с нарукавными повязками с надписью «СЦКК»). Наблюдатели вновь видели 7 ранее зафиксированных контейнеров, размещенных южнее южного края участка разведения и на участке.

Днем 8 июня примерно в 330 м к северо-востоку от северо-западного угла **участка разведения в районе Петровского** наблюдатели видели, что зафиксированный ранее ориентировочно в 3 м к северу от автодороги С050563 предупреждающий знак о минной опасности был убран (для ознакомления с предыдущими наблюдениями в этом районе см. [Ежедневный отчет СММ от 18 марта 2021 года](#)). 9 июня примерно в 200 м к северо-востоку от северо-западного угла участка разведения наблюдатели отметили, что ранее зафиксированный предупреждающий знак о минной опасности переместили из центра этой автодороги на ее северный край.

Вечером 8 июня на участке разведения в районе Петровского БПЛА СММ дальнего радиуса действия обнаружил 3 человек на бывших позициях Вооруженных сил Украины: двух примерно в 530 м к востоко-северо-востоку и еще одного ориентировочно в 1,5 км к востоко-северо-востоку от юго-западного угла участка. Этот БПЛА также обнаружил 2 людей на бывшей позиции вооруженных формирований вблизи юго-восточного угла участка разведения.

Днем 9 июня, осуществляя мониторинг в 3 местах возле участка разведения, наблюдатели слышали 22 очереди и выстрела из стрелкового оружия и крупнокалиберного пулемета (по оценке, все вне участка разведения, но в пределах 5 км от его края).

В тот же день БПЛА СММ малого радиуса действия подвергался воздействию помех сигналу GPS (по оценке, вследствие предположительного глушения) во время 2 отдельных полетов над районами вблизи Богдановки и над участком разведения в районе Петровского (см. выше).

Отвод вооружения

СММ продолжала осуществлять мониторинг отвода вооружения, предусмотренного Меморандумом, а также Комплексом мер и Дополнением к нему.

Миссия зафиксировала 1 танк и 2 гаубицы, размещенные в нарушение линий отвода на полигоне в неподконтрольном правительству районе Донецкой области.

За линиями отвода, но вне выделенных мест хранения вооружения СММ обнаружила 17 танков на железнодорожной станции в подконтрольном правительству районе

Луганской области, а также 15 танков, 3 противотанковых пушки и 3 гаубицы полигоне в неподконтрольном правительству районе Донецкой области (подробнее см. таблицы ниже).

Признаки военного присутствия и присутствия военного типа в зоне безопасности⁶

Миссия зафиксировала 3 боевые бронированные машины (ББМ) в неподконтрольных правительству районах Донецкой и Луганской областей, а также 4 ББМ в неподконтрольных правительству районах Донецкой области, в том числе на полигоне (подробнее см. таблицу ниже).

Усилия СММ по содействию обеспечению возможности техобслуживания и функционирования жизненно важных объектов гражданской инфраструктуры

СММ продолжала способствовать обеспечению функционирования Донецкой фильтровальной станции (15 км к северу от Донецка), а также осуществляла мониторинг ситуации с безопасностью в районе насосной станции около н. п. Василевка (неподконтрольный правительству, 20 км к северу от Донецка).

Кроме того, Миссия содействовала установлению локального режима прекращения огня и осуществляла мониторинг его соблюдения для обеспечения возможности технического обслуживания инфраструктуры водоснабжения в н. п. Красный Лиман (неподконтрольный правительству, 30 км к северо-западу от Луганска) и около н. п. Паньковка (неподконтрольный правительству, 16 км к северу от Луганска).

Обстановка на КПВВ и соответствующих блокпостах

В Донецкой области наблюдатели отметили, что контрольные пункты въезда-выезда (КПВВ) возле н. п. Новотроицкое (подконтрольный правительству, 36 км к юго-западу от Донецка) и н. п. Марьинка (подконтрольный правительству, 23 км к юго-западу от Донецка) были открыты, однако не зафиксировали там пассажиро-транспортного потока. Кроме того, команда Миссии констатировала, что блокпост вооруженных формирований вблизи н. п. Кременец (неподконтрольный правительству, 16 км к юго-западу от Донецка) был закрыт.

В Луганской области СММ отметила, что КПВВ в Станице Луганской и соответствующий блокпост вооруженных формирований южнее моста около Станицы Луганской были открыты, а пешеходы ожидали в очередях прохода в обоих направлениях.

Наблюдатели также отметили, что КПВВ возле Золотого и в н. п. Счастье (подконтрольный правительству, 20 км к северу от Луганска) были открыты, однако соответствующие блокпосты вооруженных формирований южнее участка разведения в районе Золотого и в 3 км к юго-востоку от моста в Счастье были закрыты.

СММ продолжала следить за ситуацией в Херсоне, Львове, Одессе, Ивано-Франковске, Харькове, Днепре, Черновцах и Киеве.

⁶ Упомянутая в данном разделе техника не подпадает под действие Минских соглашений об отводе вооружений.

***Ограничение свободы передвижения и другие препятствия в выполнении мандата СММ**

Деятельность по мониторингу и свобода передвижения СММ ограничены из-за угроз в области безопасности, включая риски, связанные с наличием мин и неразорвавшихся боеприпасов, а также другими препятствиями, которые ежедневно меняются. Мандат СММ предусматривает свободный и безопасный доступ по всей Украине. Все подписанты Минских соглашений согласились с необходимостью свободного и безопасного доступа, а также с тем, что ограничение свободы передвижения СММ является нарушением и что на подобные нарушения необходимо оперативно реагировать. Они также согласились с тем, что Совместный центр контроля и координации (СЦКК) должен содействовать такому реагированию и осуществлять общую координацию работ по разминированию. Однако вооруженные формирования в отдельных районах Донецкой и Луганской областей часто отказывают СММ в доступе к районам, прилегающим к неподконтрольным правительству участкам границы Украины (например, см. [Ежедневный отчет СММ от 9 июня 2021 года](#)). Деятельность СММ в Донецкой и Луганской областях, по-прежнему оставалась ограниченной после того, как [23 апреля 2017 года вблизи Пришиба произошел инцидент, который привел к гибели человека](#). В связи с этим способность Миссии осуществлять наблюдения была по-прежнему ограничена.

Регулярные ограничения на участках разведения сил и средств и из-за мин/неразорвавшихся боеприпасов:

- Не осуществив сплошное разминирование, извлечение неразорвавшихся боеприпасов и устранение других препятствий, стороны по-прежнему отказывали СММ в неограниченном доступе, а также в возможности передвигаться по отдельным дорогам, которые ранее были определены как важные для осуществления Миссией эффективного мониторинга и для передвижения гражданских лиц.

Другие препятствия⁷:

- Вечером 8 июня БПЛА СММ дальнего радиуса действия подвергался воздействию помех сигналу GPS (по оценке, вследствие глушения) во время взлета вблизи н. п. Ивановполье (подконтрольный правительству, 51 км к северу от Донецка). Кроме того, пролетая над районами между Ивановпольем и н. п. Степановка (подконтрольный правительству, 54 км к северу от Донецка), этот БПЛА подвергался воздействию помех сигналу GPS (по оценке, вследствие вероятного глушения).
- 9 июня, находясь возле н. п. Богдановка (подконтрольный правительству, 41 км к юго-западу от Донецка) для осуществления объявленного полета БПЛА СММ малого радиуса действия, наблюдатели слышали 8 выстрелов из стрелкового оружия (по оценке, огонь открыли в направлении БПЛА). Команда Миссии приземлила БПЛА и покинула этот район. Во время упомянутого и предыдущего полетов БПЛА СММ малого радиуса действия подвергался воздействию помех сигналу GPS (по оценке, вследствие вероятного глушения) (см. выше).
- В тот же день БПЛА СММ дальнего радиуса действия подвергался воздействию помех сигналу GPS (по оценке, вследствие глушения и вероятного глушения) во время взлета с базы возле Степановки.

⁷ В случаях предположительного глушения и глушения, упомянутых в этом разделе, помехи сигналу могли создавать из любого места в радиусе нескольких километров от местоположений БПЛА.

Таблица вооружений

Вооружение, размещенное в нарушение линий отвода

Дата	К-во единиц вооружения	Вид вооружения	Место	Источник наблюдения
неподконтрольные правительству районы				
09.06.2021	1	танк (неустановленного типа)	на полигоне вблизи н. п. Новоселовка (37 км к северо-востоку от Донецка)	патруль
	2	буксируемая гаубица (неустановленного типа)		

Вооружение, размещенное за линиями отвода, но вне выделенных мест хранения вооружения

Дата	К-во единиц вооружения	Вид вооружения	Место	Источник наблюдения
подконтрольные правительству районы				
08.06.2021	17	танк (Т-72Б)	на ж/д станции в н. п. Рубежное (84 км к северо-западу от Луганска)	БПЛА малого радиуса действия
неподконтрольные правительству районы				
05.06.2021	3	самоходная гаубица (2С1 «Гвоздика», 122 мм)	на полигоне вблизи н. п. Покровка (36 км к востоку от Донецка), где по данным наблюдения также обнаружено 23 БМП (БМП-1 — 4 ед., БМП-2 — 19 ед.), 6 бронетранспортеров (БТР-80 — 2 ед., МТ-ЛБ — 4 ед.), 1 бронированную разведывательную машину (БРДМ-1) и 1 бронированную эвакуационную машину (БТС-4А)	БПЛА малого радиуса действия
	3	противотанковая пушка (МТ-12 «Рапира», 100 мм)		
	15	танк (Т-72Б — 11 ед., Т-64Б — 4 ед.)		

Таблица признаков военного присутствия и присутствия военного типа в зоне безопасности⁸

Дата	К-во	Вид	Место	Источник наблюдения
подконтрольные правительству районы				
08.06.2021	2	боевая бронированная машина (неустановленного типа)	вблизи н. п. Березовое (31 км к юго-западу от Донецка)	БПЛА дальнего радиуса действия
	1	боевая машина пехоты (БМП-2)	вблизи н. п. Выскрива (76 км к западу от Луганска)	БПЛА малого радиуса действия
неподконтрольные правительству районы				
08.06.2021	1	боевая бронированная машина (неустановленного типа)	вблизи н. п. Сарабаш (бывш. Коммунарковка; 26 км к югу от Донецка)	БПЛА малого радиуса действия
09.06.2021	3	боевая бронированная машина (типа БМП)	на полигоне вблизи н. п. Новоселовка (37 км к северо-востоку от Донецка)	патруль

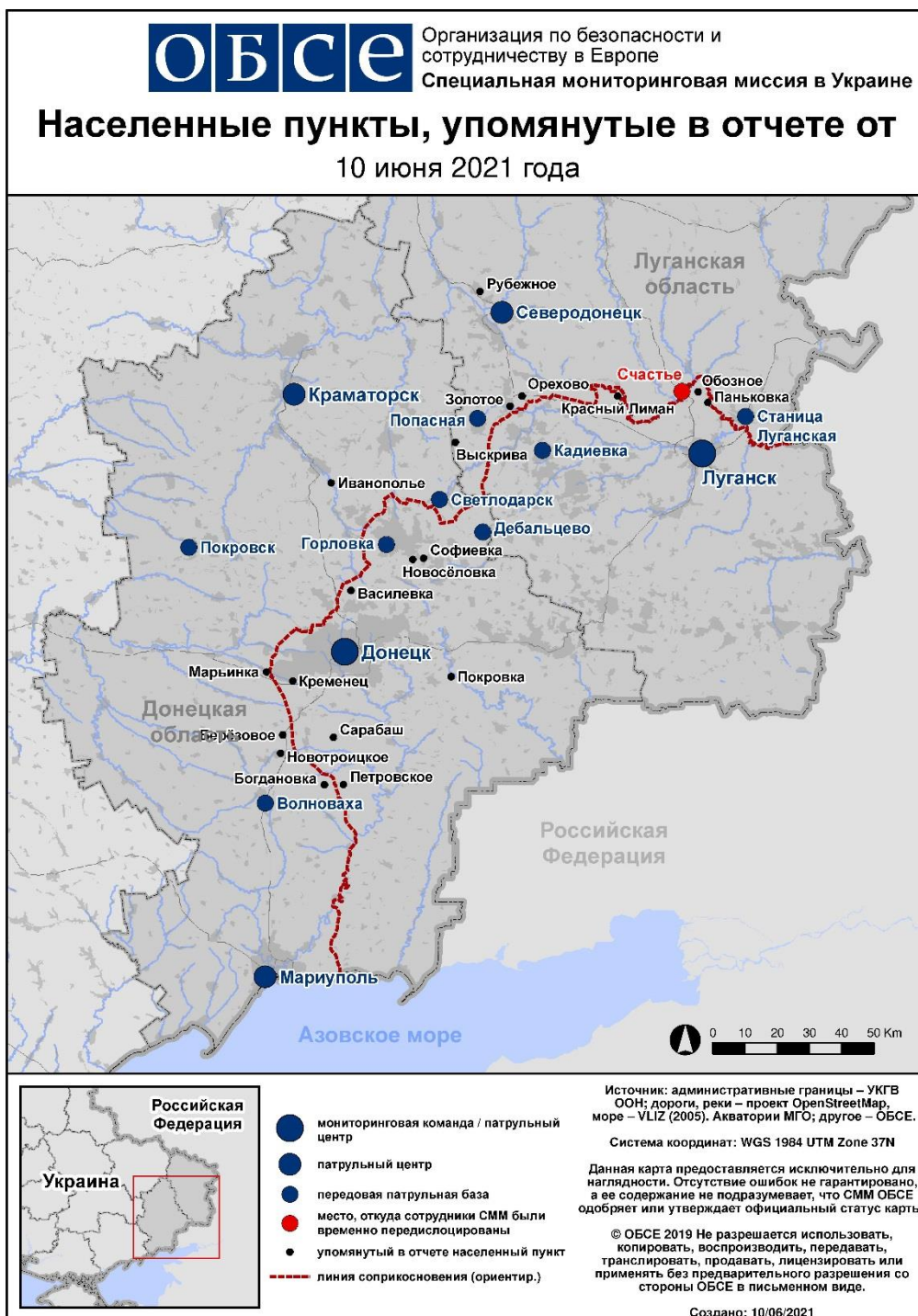
⁸ Упомянутые в этом разделе ББМ не подпадают под действие Минских соглашений об отводе вооружений.

Таблица нарушений режима прекращения огня по состоянию на 9 июня 2021 года⁹

Месторасположение СММ	Место события	Способ	К-во	Наблюдение	Описание	Вооружение	Дата, время
н. п. Светлодарск (подконтрольный правительству, 57 км к СВ от Донецка)	3–7 км к ЮВ	слышали	3	взрыв	неопределенного происхождения	Н/Д	8.06, 19:50–19:55
примерно 2 км к С от н. п. Петровское (неподконтрольный правительству, 41 км к Ю от Донецка)	2–3 км к ЮЮВ	слышали	10	выстрел	по оценке, вне участка разведения	стрелковое оружие	09.06, 11:07
н. п. Софиевка (бывш. Карло-Марксово; неподконтрольный правительству, 40 км к СВ от Донецка)	2–3 км к З	слышали и видели	4	взрыв	выстрел	танк (тип — Н/Д)	09.06, 12:25
примерно 2,5 км к В от н. п. Богдановка (подконтрольный правительству, 41 км к ЮЗ от Донецка)	4 км к ВЮВ	слышали	4	очередь	по оценке, вне участка разведения в районе Петровского	крупнокалиберный пулемет	09.06, 11:04
примерно 2 км к В от н. п. Богдановка (подконтрольный правительству, 41 км к ЮЗ от Донецка)	560 м к ЮЮЗ	слышали	8	выстрел	по оценке, вне участка разведения в районе Петровского	стрелковое оружие	09.06, 11:38
	10 км к ВЮВ	слышали	1	взрыв	неопределенного происхождения	Н/Д	09.06, 13:22
С окраина н. п. Попасная (подконтрольный правительству, 69 км к З от Луганска)	5–8 км к В	слышали	3	взрыв	неопределенного происхождения (по оценке, вне участка разведения в районе Золотого)	миномет (тип — Н/Д)	08.06, 21:40–21:55
	5–8 км к В	слышали	2	очередь	по оценке, вне участка разведения в районе Золотого	крупнокалиберный пулемет	08.06, 21:40–21:55
	5–8 км к В	слышали	5	выстрел	по оценке, вне участка разведения в районе Золотого	крупнокалиберный пулемет	08.06, 21:40–21:55

⁹ В таблице указаны исключительно нарушения режима прекращения огня, зафиксированные непосредственно патрулями Миссии или камерами СММ, а также те случаи, которые Миссия оценивает как учения с боевой стрельбой, контролируемые подрывы и т. п. Указанные детали, а именно: расстояние, направление, тип оружия и т. д., основаны на оценках, сделанных наблюдателями на местах и специалистами по техническому мониторингу, и необязательно всегда являются точными. Надпись «нет данных» (Н/Д) означает, что СММ не смогла подтвердить информацию из-за расстояния, погодных условий, технических ограничений и/или по другим причинам. Одни и те же самые, по оценке СММ, нарушения режима прекращения огня, зафиксированные параллельно несколькими патрулями/камерами, отражаются в таблице только один раз.

Карта Донецкой и Луганской областей¹⁰



¹⁰ По решению Постоянного совета №1117 от 21 марта 2014 года, СММ базируется в десяти городах по всей Украине (Херсон, Одесса, Львов, Ивано-Франковск, Харьков, Донецк, Днепр, Черновцы, Луганск и Киев). Эта карта восточной Украины предназначена для иллюстративных целей. На ней указаны населенные пункты, упомянутые в отчете, а также те, где находятся офисы СММ (мониторинговые команды, патрульные центры и передовые патрульные базы) в Донецкой и Луганской областях. (Красным цветом выделено передовую патрульную базу, с которой сотрудники СММ были временно передислоцированы на основании рекомендаций экспертов по безопасности из некоторых государств-участников ОБСЕ и с учетом требований СММ по безопасности. Миссия использует эти помещения в светлую пору суток, а также патрулирует в этом населенном пункте днем).