



Ежедневный отчет № 124/2021

от 31 мая 2021 года¹

Краткое изложение

- С вечера 28 по вечер 30 мая в Донецкой области Миссия зафиксировала 97 нарушений режима прекращения огня, в том числе 11 взрывов. За предыдущий отчетный период в этой области зафиксировано 383 таких нарушения.
- С вечера 28 по вечер 30 мая в Луганской области СММ зафиксировала 11 нарушений режима прекращения огня, в том числе 6 взрывов. За предыдущий отчетный период в этой области зафиксировано 32 таких нарушения.
- Миссия уточняла сообщения о том, что 65-летний мужчина погиб в результате огнестрельного ранения в Петровском районе н. п. Донецк (неподконтрольный правительству).
- Вблизи Новогригоровки Донецкой области огонь из стрелкового оружия открыли, по оценке, в направлении БПЛА СММ малого радиуса действия*.
- Команда Миссии утратила контроль над пространственным положением БПЛА малого радиуса действия возле неподконтрольного правительству Дачного.
- СММ продолжала осуществлять мониторинг на участках разведения сил и средств в районах Станицы Луганской, Золотого и Петровского, а также зафиксировала нарушения режима прекращения огня на участке разведения в районе Петровского.
- Миссия содействовала установлению локального режима прекращения огня и осуществляла мониторинг его соблюдения для обеспечения возможности функционирования жизненно важных объектов гражданской инфраструктуры.
- СММ продолжала наблюдать за ситуацией с гражданским населением, в том числе на 3 КПВВ, а также на соответствующих блокпостах вооруженных формирований в Луганской области.
- Свободу передвижения Миссии по-прежнему ограничивали, в том числе на блокпосте вооруженных формирований вблизи Лозового. БПЛА СММ вновь неоднократно подвергались воздействию помех сигналу GPS*.

¹ На основе информации, поступившей от мониторинговых команд по состоянию на 19:30 30 мая 2021 года (по восточноевропейскому летнему времени).

Нарушения режима прекращения огня²

К-во зафиксированных нарушений режима прекращения огня³

К-во зафиксированных взрывов⁴



² Более подробная информация обо всех случаях нарушения режима прекращения огня, а также карты Донецкой и Луганской областей, где отмечены все упомянутые в отчете места, представлены в приложении. В течение отчетного периода камера СММ в Петровском не функционировала. В период с вечера 28 по вечер 30 мая погодные условия ограничивали возможности наблюдения при помощи некоторых других камер Миссии.

³ В том числе взрывы.

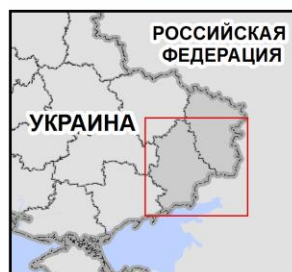
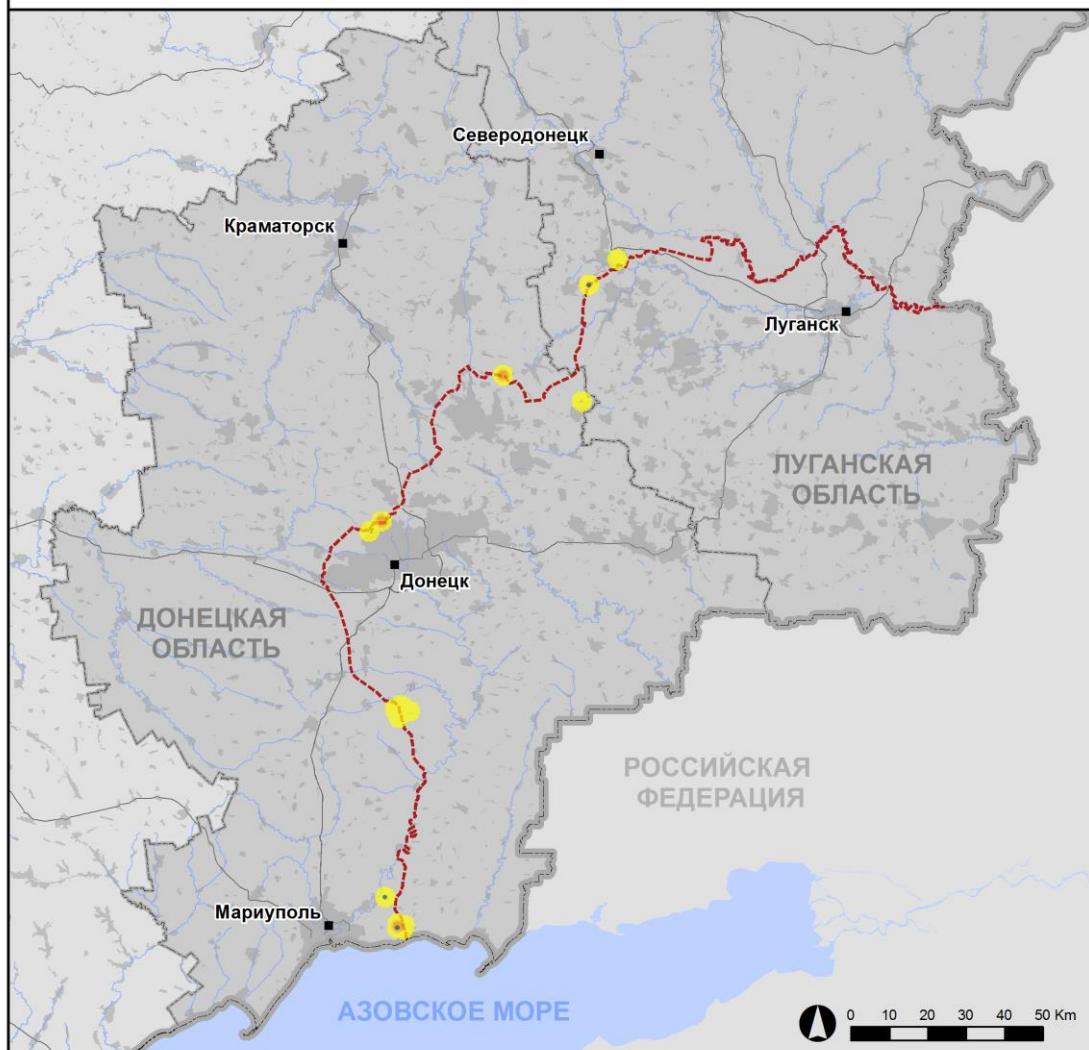
⁴ В том числе из вооружения неустановленного типа.

Карта зафиксированных нарушений режима прекращения огня



Организация по безопасности и сотрудничеству в Европе
Специальная мониторинговая миссия в Украине

Зафиксированные СММ нарушения режима прекращения огня 29-30 мая 2021 г.



Концентрация нарушений режима прекращения огня

- Высокая
-
- Низкая
- Взрыв
- Населенный пункт
- Линия соприкосновения (ориентир.)

Источники: административные границы — УКГВ ООН; дороги, реки — проект OpenStreetMap; море — VLIZ (2005); Акватории МГО; другое — ОБСЕ.

Система координат: WGS 1984 UTM Zone 37N

Данная карта предоставляется исключительно для наглядности. Отсутствие ошибок не гарантировано, а ее содержание не подразумевает, что СММ ОБСЕ утверждает или одобряет официальный статус карты.

© СММ ОБСЕ 2019 Не разрешается использовать, копировать, воспроизводить, передавать, транслировать, продавать, лицензировать или применять без предварительного разрешения со стороны ОБСЕ в письменном виде.
Создано: 31/05/2021

С вечера 28 по вечер 30 мая в Донецкой области СММ зафиксировала 97 нарушений режима прекращения огня, в том числе 11 взрывов (1 разрыв и 10 взрывов неопределенного происхождения). Большинство нарушений произошли возле разрушенного международного аэропорта «Донецк» (8 км северо-западу от Донецка) вечером 28 мая, в районах к северу от н. п. Широкино (подконтрольный правительству, 100 км к югу от Донецка) в ночь с 28 на 29 мая и в ночь с 29 на 30 мая, а также в районе к западу от н. п. Новолуганское (подконтрольный правительству, 53 км к северо-востоку от Донецка) днем 30 мая. За [предыдущий отчетный период](#) в этой области зафиксировано 383 таких нарушения (большинство также произошли вблизи разрушенного международного аэропорта «Донецк» и в районах к северу от Широкиного).

С вечера 28 по вечер 30 мая в Луганской области Миссия зафиксировала 11 нарушений режима прекращения огня, в том числе 6 взрывов неопределенного происхождения. Все нарушения произошли в районах к северу и юго-западу от участка разведения в районе н. п. Золотое (подконтрольный правительству, 60 км к западу от Луганска) вечером 28 и 29 мая (см. ниже). За [предыдущий отчетный период](#) в этой области зафиксировано 32 таких нарушения (большинство также произошли в районе к юго-востоку от участка разведения в районе Золотого).

После заседания Трехсторонней контактной группы 22 июля 2020 года, на котором была достигнута договоренность о дополнительных мерах по усилению режима прекращения огня, начиная с 00:01 27 июля 2020 года и до конца отчетного периода СММ зафиксировала не менее 32 492 нарушений режима прекращения огня в Донецкой и Луганской областях (в том числе 10 447 взрывов, 5 521 пролетевший неопределенный боеприпас, 228 вспышек дульного пламени, 108 осветительных ракет, а также не менее 16 188 очередей и выстрелов).

Мужчина погиб в результате огнестрельного ранения в Петровском районе Донецка

Миссия уточняла сообщения о том, что 65-летней мужчина погиб в результате огнестрельного ранения в микрорайоне Трудовские Петровского района н. п. Донецк (неподконтрольный правительству, 15 км к юго-западу от центра города).

30 мая мужчина (неустановленного возраста), представившийся сыном 65-летнего погибшего, по телефону сообщил наблюдателям, что вечером 24 мая он увидел тело своего отца, лежавшее на земле возле линии электропередачи, проходящей в западной части Петровского района, примерно в 700 м к северо-северо-востоку от линии соприкосновения. Он добавил, что в тот же день он слышал звуки обстрела неподалеку и что после собрания с соседями его отец решил проверить состояние линии электропередачи.

29 мая сотрудники морга в Донецке по телефону сообщили команде Миссии, что 24 мая из микрорайона Трудовские Петровского района Донецка в морг доставили тело мужчины с огнестрельным ранением грудной клетки.

28 мая на ул. Луговского, 59/1, мужчина (50–59 лет), представившийся соседом погибшего, рассказал команде СММ, что вечером 24 мая он услышал крик неподалеку от своего дома, а когда подошел к месту рядом с линией электропередачи, увидел

лежавшего на земле соседа с кровотечением из раны. Он также отметил, что после того, как в этом районе произошел обстрел, сосед сказал ему, что проверит состояние линии электропередачи.

Вблизи Новогригоровки Донецкой области огонь из стрелкового оружия открыли, по оценке, в направлении БПЛА СММ малого радиуса действия

30 мая, находясь примерно в 1 км к югу от н. п. Новогригоровка (неподконтрольный правительству, 61 км к северо-востоку от Донецка) для осуществления объявленного полета беспилотного летательного аппарата (БПЛА) СММ малого радиуса действия, наблюдатели слышали 7 выстрелов из стрелкового оружия примерно в 0,8–1 км к северо-северо-востоку. По оценке, огонь открыли в направлении БПЛА, который пролетал над позициями вооруженных формирований ориентировочно в 900 м к северо-востоку от местоположения патруля. Команда Миссии приземлила БПЛА и покинула этот район. Во время этого полета БПЛА СММ малого радиуса действия подвергался воздействию помех сигналу GPS (по оценке, вследствие предположительного глушения)*.

Команда Миссии утратила контроль над пространственным положением БПЛА СММ малого радиуса действия вблизи Дачного

30 мая патруль СММ находился в н. п. Дачное (неподконтрольный правительству, 47 км к западу от Луганска) для осуществления объявленного полета БПЛА СММ малого радиуса действия. В период между 11:25 и 11:31, когда этот БПЛА пролетал над районом примерно в 3,3 км к северо-северо-западу от местоположения патруля, аппарат подвергся воздействию помех сигналу, после чего наблюдатели утратили контроль над его пространственным положением. Вернуть БПЛА не удалось. Команда Миссии покинула этот район. Кроме того, этот БПЛА СММ подвергся воздействию помех сигналу во время предыдущего полета в этом районе*.

Мужчина угрожал команде Миссии в Шишково Луганской области

30 мая, когда команда СММ пребывала в н. п. Шишково (неподконтрольный правительству, 11 км к северо-западу от Луганска), мужчина (30–39 лет) в гражданской одежде с признаками опьянения подъехал на гражданском автомобиле к патрулю Миссии и угрожал нанести физический вред, заявив, что Миссия несет ответственность за распространение COVID-19. Патруль СММ покинул этот район.

Участки разведения в районах Станицы Луганской, Золотого и Петровского⁵

29 и 30 мая, находясь на **участке разведения в районе н. п. Станица Луганская** (подконтрольный правительству, 16 км к северо-востоку от Луганска), наблюдатели видели членов вооруженных формирований (с нарукавными повязками с надписью «СЦКК») южнее отремонтированного пролета моста у Станицы Луганской (15 км к северо-востоку от Луганска).

⁵ Разведение предусмотрено Рамочным решением Трехсторонней контактной группы о разведении сил и средств от 21 сентября 2016 года.

Днем 28 мая на **участке разведения в районе Золотого** БПЛА СММ дальнего радиуса действия зафиксировал 2 человек: возле бывшей позиции Вооруженных сил Украины примерно в 550 м к западо-юго-западу от северо-восточного угла участка, а также около бывшей позиции вооруженных формирований ориентировочно в 1,5 км к северо-северо-западу от юго-восточного угла участка.

Вечером 28 мая камера СММ в Золотом зафиксировала 1 осветительную ракету и 1 пролетевший боеприпас примерно в 3–5 км к востоко-северо-востоку. Вечером 29 мая, ведя наблюдение в н. п. Попасная (подконтрольный правительству, 69 км к западу от Луганска), команда Миссии слышала 6 взрывов неопределенного происхождения и 3 очереди из стрелкового оружия приблизительно в 4–7 км к востоко-юго-востоку. По оценке, все эти нарушения режима прекращения огня произошли вне участка разведения, но в пределах 5 км от его края.

29 и 30 мая, пребывая вблизи блокпоста вооруженных формирований южнее участка разведения, наблюдатели видели членов вооруженных формирований (с нарукавными повязками с надписью «СЦКК»); некоторые из них прошли вглубь участка до места приблизительно в 350 м к северу от его южного края, а затем вернулись. В оба дня их сопровождал 1 автомобиль скорой помощи, на борту которого пребывали люди (2 мужчин неустановленного возраста 29 мая; 3 мужчин 30–39 лет и 50–59 лет 30 мая) в медицинских защитных костюмах.

29 мая на южном краю участка разведения команда СММ отметила, что отсутствует контейнер, находившийся на западном краю автодороги Т1316 (для ознакомления с предыдущими наблюдениями в этом районе см. [Ежедневный отчет СММ от 1 марта 2021 года](#)). В оба дня наблюдатели вновь видели 7 ранее зафиксированных контейнеров, размещенных южнее южного края участка разведения и на участке.

30 мая на огражденной площадке южнее южного края участка разведения наблюдатели видели, как 5 человек в гражданской одежде устанавливали бетонные плиты на юго-восточном углу перекрестка автодороги Т1316 с дорогой, ведущей на восток в направлении н. п. Золотое-5 (Михайловка; неподконтрольный правительству, 60 км к западу от Луганска).

В тот же день команде Миссии также не удалось осуществить запуск БПЛА СММ малого радиуса действия вблизи юго-восточного угла участка разведения в районе Золотого из-за постоянного воздействия помех сигналу GPS (по оценке, вследствие предположительного глушения)*.

Вечером 28 мая камера СММ, установленная в 2 км к востоку от н. п. Богдановка (подконтрольный правительству, 41 км к юго-западу от Донецка), зафиксировала 1 пролетевший боеприпас ориентировочно в 1–3 км к юго-востоку; по оценке, на **участке разведения в районе н. п. Петровское** (неподконтрольный правительству, 41 км к югу от Донецка).

В тот же вечер на участке разведения БПЛА СММ дальнего радиуса действия обнаружил 1 человека на бывшей позиции Вооруженных сил Украины примерно в 1,5 км к востоко-северо-востоку от юго-западного угла участка.

На протяжении дня 29 мая, осуществляя наблюдение в 3 местах вблизи участка разведения, члены патрулей Миссии отметили там спокойную обстановку.

На протяжении дня 30 мая, осуществляя мониторинг в 3 местах вблизи участка разведения, наблюдатели слышали 8 выстрелов и 1 очередь из стрелкового оружия (по оценке, все вне участка разведения, но в пределах 5 км от его края).

В тот же день, находясь на западной окраине Петровского, примерно в 250 м к востоко-юго-востоку от северо-восточного угла участка разведения, наблюдатели видели 1 мужчину в одежде военного типа в автомобиле, припаркованном на южном краю дороги, ведущей на запад в направлении н. п. Викторовка (неподконтрольный правительству, 42 км к юго-западу от Донецка).

Отвод вооружения

СММ продолжала осуществлять мониторинг отвода вооружения, предусмотренного Меморандумом, а также Комплексом мер и Дополнением к нему.

Миссия зафиксировала 4 буксируемые гаубицы, размещенные в нарушение линий отвода в жилом квартале в неподконтрольном правительству районе Донецкой области (подробнее см. таблицу ниже).

Признаки военного присутствия и присутствия военного типа в зоне безопасности⁶

Миссия зафиксировала 5 боевых бронированных машин (ББМ) в жилых кварталах в неподконтрольных правительству районах Донецкой и Луганской областей, а также 5 ББМ в неподконтрольных правительству районах Донецкой и Луганской областей (в том числе в зоне, где согласно пункту 5 Меморандума от 19 сентября 2014 года размещение тяжелого вооружения и военной техники запрещено, а также вблизи жилого района) (подробнее см. таблицу ниже).

Наличие мин вблизи Попасной Луганской области и в Донецке, а также предупреждающих знаков о минной опасности в Лозовом Донецкой области

28 мая на восточной окраине Попасной, возле блокпоста Вооруженных сил Украины, БПЛА СММ малого радиуса действия вновь зафиксировал 5 противотанковых мин, прикрепленных к доске, лежавшей на южном краю автодороги Т0504. Примерно в 100 м к востоко-юго-востоку, в поле южнее упомянутой автодороги, этот БПЛА вновь зафиксировал приблизительно 50 противотанковых мин. По оценке, все эти мины принадлежат Вооруженным силам Украины (для ознакомления с предыдущими наблюдениями в этом районе см. ежедневные отчеты СММ от [22 апреля 2021 года](#) и [17 мая 2021 года](#)).

29 мая в жилом квартале примерно в 3 км к югу от н. п. Лозовое (неподконтрольный правительству, 52 км к северо-востоку от Донецка) наблюдатели впервые зафиксировали предупреждающий знак о минной опасности (красный квадрат с

⁶ Упомянутая в данном разделе техника не подпадает под действие Минских соглашений об отводе вооружений.

надписью «Стоп! Мины!» на русском языке), прикрепленный к воротам заселенного жилого дома.

30 мая на блокпосте вооруженных формирований на улице Артемовской, на северной окраине Донецка, команда Миссии вновь видела приблизительно 10 противотанковых мин, установленных поперек дороги. На другом блокпосте вооруженных формирований на улице Ясиноватской в Донецке, команда СММ вновь видела 8 противотанковых мин, установленных рядом с бетонным заграждением поперек дороги. По оценке, все эти мины принадлежат вооруженным формированиям (для ознакомления с предыдущими наблюдениями в этом районе см. [Ежедневный отчет СММ от 19 апреля 2021 года](#)).

Усилия СММ по содействию обеспечению возможности техобслуживания и функционирования жизненно важных объектов гражданской инфраструктуры

29 и 30 мая Миссия продолжала содействовать обеспечению функционирования Донецкой фильтровальной станции (15 км к северу от Донецка).

Обстановка на КПВВ и соответствующих блокпостах

29 и 30 мая в Луганской области СММ отметила, что контрольный пункт въезда-выезда (КПВВ) в Станице Луганской и соответствующий блокпост вооруженных формирований южнее моста возле Станицы Луганской были открыты, а пешеходы ожидали в очередях пересечения в обоих направлениях.

В оба дня наблюдатели также отметили, что КПВВ около Золотого и в н. п. Счастье (подконтрольный правительству, 20 км к северу от Луганска) были открыты, однако соответствующие блокпосты вооруженных формирований южнее участка разведения в районе Золотого и в 3 км к юго-востоку от моста в Счастье были закрыты.

Приграничные районы, которые не контролируются правительством

29 мая, находясь в пункте пропуска на границе⁷ недалеко от н. п. Успенка (73 км к юго-востоку от Донецка) в течение приблизительно 1 часа, наблюдатели видели, что в Украину въехали 31 автомобиль (включая 24 с табличками «ДНР»), 3 грузовика (с табличками «ДНР»), 2 автоцистерны для топлива и 1 тентованный грузовик) и 3 автобуса (с табличками «ДНР» и пассажирами разных пола и возраста на борту), а также вошел 51 пешеход (23 женщины, 24 мужчины и 4 ребенка разного возраста). За аналогичный период времени из Украины выехали 18 автомобилей (включая 13 с табличками «ДНР»), 17 грузовиков (в том числе 15 с табличками «ДНР», включая 9 тентованных и 6 пустых) и 1 автобус (с табличками «ДНР» и пассажирами разных пола и возраста на борту), а также вышли 18 пешеходов (7 женщин, 8 мужчин и 3 ребенка разного возраста).

В тот же день команды СММ продолжали осуществлять мониторинг в приграничных районах около н. п. Червоная Заря (84 км к востоку от Донецка), н. п. Новоукраинское (77 км к востоку от Донецка) и н. п. Маньч (76 км к востоку от Донецка), где наблюдатели не зафиксировали изменений в ситуации с безопасностью.

⁷ Согласно решений Кабинета Министров Украины от 2014 года, функционирование этих и других пунктов пропуска на границе, не контролируемых правительством, официально приостановлено.

Ситуация с безопасностью на юго-востоке Херсонской области

В период с 28 по 30 мая СММ осуществляла мониторинг в районах на юго-востоке Херсонской области: в пунктах пропуска возле н. п. Чонгар (163 км к юго-востоку от Херсона), н. п. Каланчак (67 км к юго-востоку от Херсона) и н. п. Чаплинка (77 км к юго-востоку от Херсона), а также в районах вдоль побережья Азовского моря около н. п. Геническ (176 км к востоку от Херсона). Во время мониторинга в этих районах команды Миссии не зафиксировали изменений в ситуации с безопасностью.

СММ продолжала следить за ситуацией в Одессе, Львове, Ивано-Франковске, Харькове, Днепре, Черновцах и Киеве.

*Ограничение свободы передвижения и другие препятствия в выполнении мандата СММ

Деятельность по мониторингу и свобода передвижения СММ ограничены из-за угроз в области безопасности, включая риски, связанные с наличием мин и неразорвавшихся боеприпасов, а также другими препятствиями, которые ежедневно меняются. Мандат СММ предусматривает свободный и безопасный доступ по всей Украине. Все подписанты Минских соглашений согласились с необходимостью свободного и безопасного доступа, а также с тем, что ограничение свободы передвижения СММ является нарушением и что на подобные нарушения необходимо оперативно реагировать. Они также согласились с тем, что Совместный центр контроля и координации (СЦКК) должен содействовать такому реагированию и осуществлять общую координацию работ по разминированию. Однако вооруженные формирования в отдельных районах Донецкой и Луганской областей часто отказывают СММ в доступе к районам, прилегающим к неподконтрольным правительству участкам границы Украины (например, см. [Ежедневный отчет СММ от 25 мая 2021 года](#)). Деятельность СММ в Донецкой и Луганской областях, по-прежнему оставалась ограниченной после того, как [23 апреля 2017 года вблизи Пришиба произошел инцидент, который привел к гибели человека](#). В связи с этим способность Миссии осуществлять наблюдение была по-прежнему ограничена.

Регулярные ограничения на участках разведения сил и средств и из-за мин/неразорвавшихся боеприпасов:

- Не осуществив сплошное разминирование, извлечение неразорвавшихся боеприпасов и устранение других препятствий, стороны по-прежнему отказывали СММ в неограниченном доступе, а также в возможности передвигаться по отдельным дорогам, которые ранее были определены как важные для осуществления Миссией эффективного мониторинга и для передвижения гражданских лиц.

Задержание:

- 29 мая на блокпосте вооруженных формирований возле н. п. Лозовое (неподконтрольный правительству, 52 км к северо-востоку от Донецка) член вооруженных формирований разрешил патрулю Миссии проехать в северном направлении лишь после примерно 48-минутной задержки, мотивировав это «отсутствием разрешения от командиров».

Другие препятствия⁸:

- 28 мая команда Миссии была вынуждена отменить полет БПЛА СММ дальнего радиуса действия вскоре после взлета и полета аппарата над н. п. Степановка (подконтрольный правительству, 54 км к северу от Донецка) из-за воздействия помех сигналу обоих модулей GPS (по оценке, вследствие глушения).
- В тот же день, во время второго полета, БПЛА СММ дальнего радиуса действия подвергался воздействию помех сигналу обоих модулей GPS (по оценке, вследствие глушения), пролетая над районами вблизи подконтрольных правительству н. п. Степановка (54 км к северу от Донецка) и н. п. Константиновка (60 км к северу от Донецка), между подконтрольными правительству н. п. Нелеповка (50 км к северу от Донецка) и н. п. Лопаскино (23 км к северо-западу от Луганска), между неподконтрольными правительству н. п. Степановка (76 км к востоку от Донецка) и н. п. Квашино (65 км к юго-востоку от Донецка), между н. п. Любовка (бывш. Ленинское; неподконтрольный правительству, 43 км к юго-востоку от Донецка) и н. п. Пески (подконтрольный правительству, 11 км к северо-западу от Донецка), а также над районами вблизи н. п. Верхнеторецкое (подконтрольный правительству, 23 км к северо-востоку от Донецка). Во время полета над районами вблизи н. п. Степановка (54 км к северу от Донецка), между Константиновкой и Нелеповкой, между Лопаскиным и н. п. Лобачево (неподконтрольный правительству, 13 км к востоку от Луганска), между Квашино и Любовкой, а также между Песками и Верхнеторецким этот БПЛА подвергался воздействию помех сигналу GPS (по оценке, вследствие предположительного глушения).
- 29 мая во время 2 отдельных полетов над районами вблизи н. п. Клиновое (подконтрольный правительству, 68 км к северо-востоку от Донецка) БПЛА СММ малого радиуса действия подвергался воздействию помех сигналу GPS (по оценке, вследствие предположительного глушения).
- В тот же день, пролетая над районами вблизи н. п. Вершина (подконтрольный правительству, 63 км к северо-востоку от Донецка), БПЛА СММ малого радиуса действия подвергался воздействию помех сигналу GPS (по оценке, вследствие предположительного глушения).
- В тот же день, пролетая над районами вблизи н. п. Видрождения (подконтрольный правительству, 66 км к северо-востоку от Донецка), БПЛА СММ малого радиуса действия подвергался воздействию помех сигналу GPS (по оценке, вследствие предположительного глушения).
- В тот же день, пролетая над районами вблизи н. п. Роты (подконтрольный правительству, 66 км к северо-востоку от Донецка), БПЛА СММ малого радиуса действия подвергался воздействию помех сигналу GPS (по оценке, вследствие предположительного глушения).
- 30 мая, пролетая над районами вблизи н. п. Логвиново (неподконтрольный правительству, 59 км к северо-востоку от Донецка), 3 БПЛА СММ малого радиуса действия подвергались воздействию помех сигналу GPS (по оценке, вследствие предположительного глушения).
- В тот же день команде Миссии не удалось осуществить запуск БПЛА СММ среднего радиуса действия вблизи Логвиново из-за постоянного воздействия помех сигналу GPS (по оценке, вследствие предположительного глушения).

⁸ В случаях предположительного глушения и глушения, упомянутых в этом разделе, помехи сигналу могли создавать из любого места в радиусе нескольких километров от местоположений БПЛА.

- В тот же день наблюдатели слышали 7 выстрелов из стрелкового оружия, по оценке, произведенных в направлении БПЛА СММ малого радиуса действия во время полета над районами вблизи н. п. Новогригоровка (неподконтрольный правительству, 61 км к северо-востоку от Донецка). Во время упомянутого полета этот БПЛА подвергался воздействию помех сигналу GPS (по оценке, вследствие предположительного глушения) (см. выше).
- В тот же день, пролетая над районами вблизи н. п. Угледорск (неподконтрольный правительству, 49 км к северо-востоку от Донецка), БПЛА СММ малого радиуса действия подвергался воздействию помех сигналу GPS (по оценке, вследствие предположительного глушения).
- В тот же день, пролетая над районами вблизи н. п. Софиевка (бывш. Карло-Марксово; неподконтрольный правительству, 40 км к северо-востоку от Донецка), БПЛА СММ малого радиуса действия подвергался воздействию помех сигналу GPS (по оценке, вследствие предположительного глушения).
- В тот же день, пролетая над районами вблизи КПВВ около н. п. Майорск (подконтрольный правительству, 45 км к северо-востоку от Донецка), БПЛА СММ малого радиуса действия подвергался воздействию помех сигналу GPS (по оценке, вследствие предположительного глушения).
- В тот же день во время 2 отдельных полетов над районами вблизи н. п. Калиново (подконтрольный правительству, 31 км к северо-западу от Донецка) БПЛА СММ малого радиуса действия подвергался воздействию помех сигналу GPS (по оценке, вследствие предположительного глушения).
- В тот же день во время 2 отдельных полетов над районами вблизи н. п. Гнутово (подконтрольный правительству, 90 км к югу от Донецка) БПЛА СММ малого радиуса действия подвергался воздействию помех сигналу GPS (по оценке, вследствие предположительного глушения).
- В тот же день, пролетая над районами вблизи н. п. Ломакино (подконтрольный правительству, 93 км к югу от Донецка), БПЛА СММ малого радиуса действия подвергался воздействию помех сигналу GPS (по оценке, вследствие предположительного глушения).
- В тот же день, пролетая над районами вблизи н. п. Лебединское (подконтрольный правительству, 99 км к югу от Донецка), 2 БПЛА СММ малого радиуса действия подвергались воздействию помех сигналу GPS (по оценке, вследствие предположительного глушения).
- В тот же день команде Миссии не удалось осуществить запуск БПЛА СММ среднего радиуса действия в районе около Лебединского из-за воздействия помех сигналу GPS (по оценке, вследствие предположительного глушения).
- В тот же день, пролетая над районами вблизи н. п. Бердянское (подконтрольный правительству, 102 км к югу от Донецка), БПЛА СММ малого радиуса действия подвергался воздействию помех сигналу GPS (по оценке, вследствие предположительного глушения).
- В тот же день, пролетая над районами вблизи н. п. Дачное (неподконтрольный правительству, 47 км к западу от Луганска), БПЛА СММ малого радиуса действия подвергался воздействию помех сигналу GPS (по оценке, вследствие предположительного глушения), после чего команда Миссии утратила контроль над пространственным положением аппарата. Вернуть БПЛА не удалось. Патруль СММ покинул этот район. Кроме того, этот БПЛА подвергался воздействию помех сигналу во время предыдущего полета в этом районе (см. выше).

- В тот же день, пролетая над районами вблизи н. п. Веселогоровка (неподконтрольный правительству, 64 км к западу от Луганска) и н. п. Надаровка (неподконтрольный правительству, 64 км к западу от Луганска), БПЛА СММ малого радиуса действия подвергался воздействию помех сигналу GPS (по оценке, вследствие предположительного глушения).
- В тот же день команде Миссии также не удалось запустить БПЛА СММ малого радиуса действия вблизи юго-восточного угла участка разведения в районе н. п. Золотое (подконтрольный правительству, 60 км к западу от Луганска) из-за постоянного воздействия помех сигналу GPS (по оценке, вследствие предположительного глушения).

Таблица вооружений

Вооружение, размещенное в нарушение линий отвода

Дата	К-во единиц вооружения	Вид вооружения	Место	Источник наблюдения
подконтрольные правительству районы				
30.05.2021	4	буксируемая гаубица (2А36 «Гиацинт-Б», 152 мм)	в жилом районе н. п. Красное (65 км к северу от Донецка)	патруль

Таблица признаков военного присутствия и присутствия военного типа в зоне безопасности⁹

Дата	К-во	Вид	Место	Источник наблюдения
подконтрольные правительству районы				
28.05.2021	1	боевая машина пехоты (БМП-2)	в жилом районе н. п. Новотроицкое (36 км к юго-западу от Донецка)	БПЛА малого радиуса действия
	3	боевые машины пехоты (БМП-1 — 2 ед., БМП-2 — 1 ед.)	в жилом районе н. п. Орехово (57 км к северо-западу от Луганска)	
	1	боевая машина пехоты (БМП-1)	в жилом районе н. п. Орехово-Донецкое (44 км к северо-западу от Луганска)	
неподконтрольные правительству районы				
23.05.2021	1	бронетранспортер (БТР-80)	на полигоне около н. п. Бойковское (бывш. Тельманово; 67 км к юго-востоку от Донецка), в зоне, где согласно пункту 5 Меморандума от 19 сентября 2014 года размещение военной техники и тяжелого вооружения запрещено	БПЛА малого радиуса действия
28.05.2021	1	бронетранспортер (МТ-ЛБ)	на объекте в жилом районе н. п. Зоринск (54 км к юго-западу от Луганска)	
	2	боевая бронированная машина (типа БМП)	вблизи жилого района н. п. Комиссаровка (60 км к западу от Луганска)	

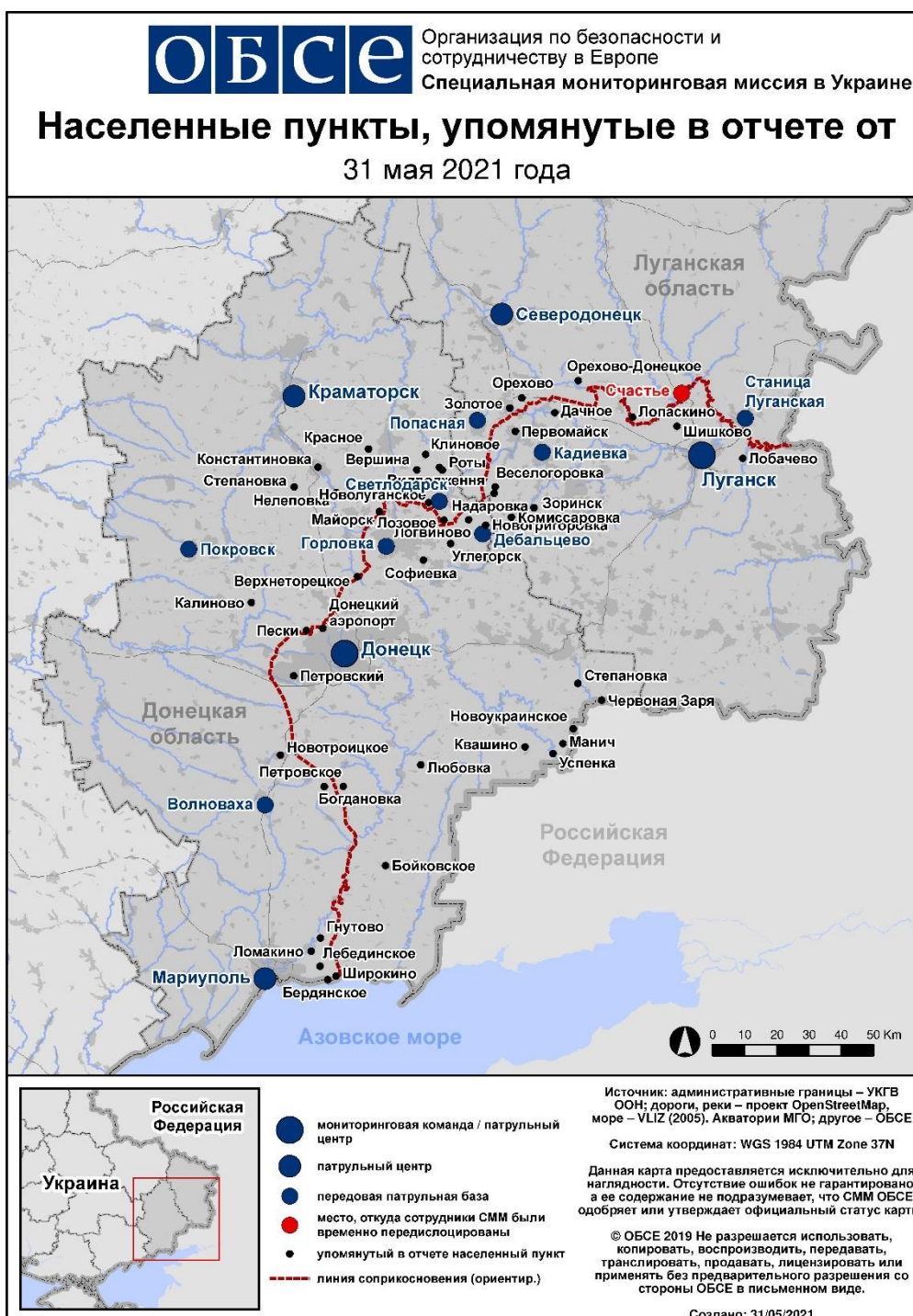
⁹ Упомянутая в этом разделе техника не подпадает под действие Минских соглашений об отводе вооружений.

Таблица нарушений режима прекращения огня по состоянию на 30 мая 2021 г.¹⁰

Месторасположение СММ	Место события	Способ	К-во	Наблюдение	Описание	Вооружение	Дата, время
камера СММ в 2 км к В от н. п. Богдановка (подконтрольный правительству, 41 км к ЮЗ от Донецка)	1–3 км к ЮВ	зафиксировала	1	Н/Д боеприпас	ЮЮЗ–ССВ (по оценке, на участке разведения в районе Петровского)	Н/Д	28.05, 23:51
камера СММ на шахте «Октябрьской» (неподконтрольная правительству, 9 км к СЗ от центра Донецка)	1–3 км к З	зафиксировала	4	Н/Д боеприпас	СЗ–ЮВ	Н/Д	28.05, 23:09
	2–4 км к ССВ	зафиксировала	8	Н/Д боеприпас	СЗ–ЮВ	Н/Д	28.05, 22:03
	2–4 км к ССВ	зафиксировала	16	Н/Д боеприпас	СЗ–ЮВ	Н/Д	28.05, 22:04
камера СММ в 1 км к ЮЗ от н. п. Широкино (подконтрольный правительству, 100 км к Ю от Донецка)	4–6 км к С	зафиксировала	1	Н/Д боеприпас	В–З	Н/Д	28.05, 23:43
	4–6 км к С	зафиксировала	2	Н/Д боеприпас	В–З	Н/Д	28.05, 23:44
	4–6 км к С	зафиксировала	7	Н/Д боеприпас	В–З	Н/Д	28.05, 23:45
	4–6 км к ССВ	зафиксировала	4	Н/Д боеприпас	В–З	Н/Д	28.05, 23:46
камера СММ в н. п. Золотое (подконтрольный правительству, 60 км к З от Луганска)	3–5 км к ВСВ	зафиксировала	1	осветительная ракета	выпущенный(-ая) вверх (по оценке, вне участка разведения)	Н/Д	28.05, 22:20
	3–5 км к ВСВ	зафиксировала	1	Н/Д боеприпас	выпущенный(-ая) вверх (по оценке, вне участка разведения)	Н/Д	28.05, 22:20
камера СММ в 1 км к ЮЗ от н. п. Широкино (подконтрольный правительству, 100 км к Ю от Донецка)	3–5 км к С	зафиксировала	1	Н/Д боеприпас	В–З	Н/Д	29.05, 22:37
	3–5 км к С	зафиксировала	1	Н/Д боеприпас	В–З	Н/Д	29.05, 22:38
	3–5 км к С	зафиксировала	2	Н/Д боеприпас	В–З	Н/Д	29.05, 22:39
	3–5 км к С	зафиксировала	1	взрыв	неопределенного происхождения	Н/Д	29.05, 22:39
	3–5 км к ССВ	зафиксировала	1	Н/Д боеприпас	ЮВ–СЗ	Н/Д	30.05, 00:21
	3–5 км к С	зафиксировала	2	взрыв	неопределенного происхождения	Н/Д	30.05, 01:32
	3–5 км к С	зафиксировала	1	вспышка дульного пламени		Н/Д	30.05, 01:39
	3–5 км к С	зафиксировала	1	Н/Д боеприпас	З–В (после предыдущего события)	Н/Д	30.05, 01:39
	3–5 км к С	зафиксировала	1	взрыв	разрыв (после предыдущего события)	Н/Д	30.05, 01:39
	3–5 км к С	зафиксировала	1	Н/Д боеприпас	В–З	Н/Д	30.05, 01:39
3–5 км к С	зафиксировала	2	взрыв	неопределенного происхождения	Н/Д	30.05, 01:42	
примерно 1 км к Ю от н. п. Новогригоровка (неподконтрольный правительству, 61 км к СВ от Донецка)	0,8–1 км к ССВ	слышали	7	выстрел		стрелковое оружие	30.05, 12:13
примерно 2 км к С от н. п. Петровское (неподконтрольный правительству, 41 км к Ю от Донецка)	1–1,5 км к Ю	слышали	6	выстрел	по оценке, вне участка разведения	стрелковое оружие	30.05, 12:23–12:35
примерно 1 км к ЮЗ от н. п. Новолуганское (подконтрольный правительству, 53 км к СВ от Донецка)	1–1,5 км к З	слышали	15	выстрел		стрелковое оружие	30.05, 13:43–13:54
	1–1,5 км к З	слышали	6	выстрел		стрелковое оружие	30.05, 13:55
примерно 2 км к В от н. п. Богдановка (подконтрольный правительству, 41 км к ЮЗ от Донецка)	2–3 км к СВ	слышали	2	выстрел	по оценке, вне участка разведения в районе Петровского	стрелковое оружие	30.05, 13:03
	800 м к ССВ	слышали	1	очередь	по оценке, вне участка разведения в районе Петровского	стрелковое оружие	30.05, 13:32
примерно 600 м к СВ от н. п. Лебединское (подконтрольный правительству, 99 км к Ю от Донецка)	7–8 км к С	слышали	5	взрыв	неопределенного происхождения	Н/Д	30.05, 13:37
С окраина н. п. Попасная (подконтрольный правительству, 69 км к З от Луганска)	4–7 км к ВЮВ	слышали	3	очередь	по оценке, вне участка разведения в районе Золотого	стрелковое оружие	29.05, 22:30–22:38
	4–7 км к ВЮВ	слышали	6	взрыв	неопределенного происхождения (по оценке, вне участка разведения в районе Золотого)	Н/Д	29.05, 22:30–22:38

¹⁰ В таблице указаны исключительно нарушения режима прекращения огня, зафиксированные непосредственно патрулями Миссии или камерами СММ, а также те случаи, которые Миссия оценивает как учения с боевой стрельбой, контролируемые подрывы и т. п. Указанные детали, а именно: расстояние, направление, тип оружия и т. д., основаны на оценках, сделанных наблюдателями на местах и специалистами по техническому мониторингу, и необязательно всегда являются точными. Надпись «нет данных» (Н/Д) означает, что СММ не смогла подтвердить информацию из-за расстояния, погодных условий, технических ограничений и/или по другим причинам. Одни и те же самые, по оценке СММ, нарушения режима прекращения огня, зафиксированные параллельно несколькими патрулями/камерами, отражаются в таблице только один раз.

Карта Донецкой и Луганской областей¹¹



¹¹ По решению Постоянного совета №1117 от 21 марта 2014 года, СММ базируется в десяти городах по всей Украине (Херсон, Одесса, Львов, Ивано-Франковск, Харьков, Донецк, Днепр, Черновцы, Луганск и Киев). Эта карта восточной Украины предназначена для иллюстративных целей. На ней указаны населенные пункты, упомянутые в отчете, а также те, где находятся офисы СММ (мониторинговые команды, патрульные центры и передовые патрульные базы) в Донецкой и Луганской областях. (Красным цветом выделено передовую патрульную базу, с которой сотрудники СММ были временно передислоцированы на основании рекомендаций экспертов по безопасности из некоторых государств-участников ОБСЕ и с учетом требований СММ по безопасности. Миссия использует эти помещения в светлую пору суток, а также патрулирует в этом населенном пункте днем).