



Ежедневный отчет № 118/2021

от 24 мая 2021 года¹

Краткое изложение

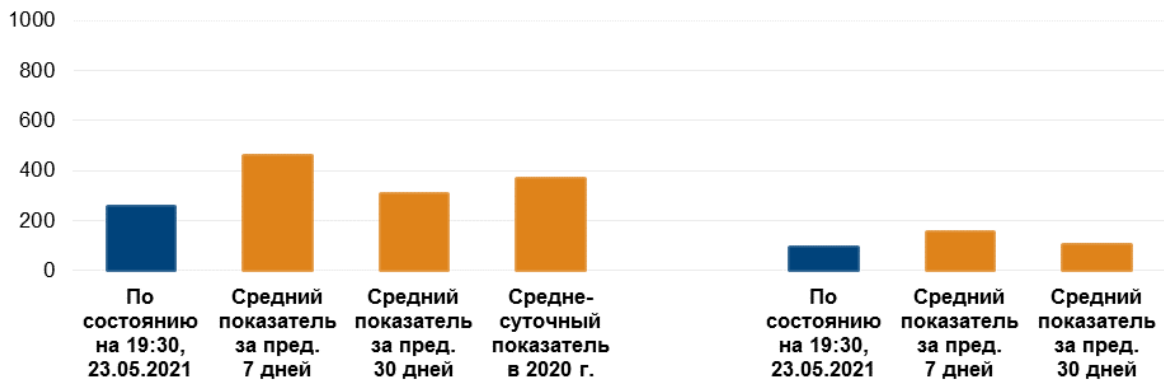
- В Донецкой области с вечера 21 по вечер 23 мая СММ зафиксировала 601 нарушение режима прекращения огня, в том числе 323 взрыва. За предыдущий отчетный период в этой области зафиксировано 197 таких нарушений.
- В Луганской области с вечера 21 по вечер 23 мая Миссия зафиксировала 235 нарушений режима прекращения огня, в том числе 154 взрыва. За предыдущий отчетный период в этой области зафиксировано 337 таких нарушений.
- Наблюдатели потеряли пространственный контроль над беспилотными летательными аппаратами СММ малого радиуса действия вблизи неподконтрольного правительству Веселой Горы Луганской области и Новой Марьевки Донецкой области.
- Миссия продолжала осуществлять мониторинг на участках разведения сил и средств в районах Станицы Луганской, Золотого и Петровского.
- СММ способствовала установлению локального режима прекращения огня и осуществляла мониторинг его соблюдения для обеспечения возможности техобслуживания и функционирования жизненно важных объектов гражданской инфраструктуры.
- Миссия продолжала наблюдать за ситуацией с гражданским населением, в том числе на 3 контрольных пунктах въезда-выезда, а также на 4 соответствующих блокпостах вооруженных формирований в Донецкой и Луганской областях.
- Свободу передвижения СММ по-прежнему ограничивали, в том числе на блокпосте вооруженных формирований у Кременца Донецкой области. БПЛА Миссии неоднократно подвергались воздействию помех сигналу GPS*.

¹ На основании информации, поступившей от мониторинговых команд по состоянию на 19:30 23 мая 2021 года (по восточноевропейскому летнему времени).

Нарушения режима прекращения огня²

К-во зафиксированных нарушений режима прекращения огня³

К-во зафиксированных взрывов⁴



² Более подробная информация обо всех случаях нарушения режима прекращения огня, а также карты Донецкой и Луганской областей, где отмечены все упомянутые в отчете места, представлены в приложении. В течение отчетного периода камера СММ в Петровском не функционировала.

³ В том числе взрывы.

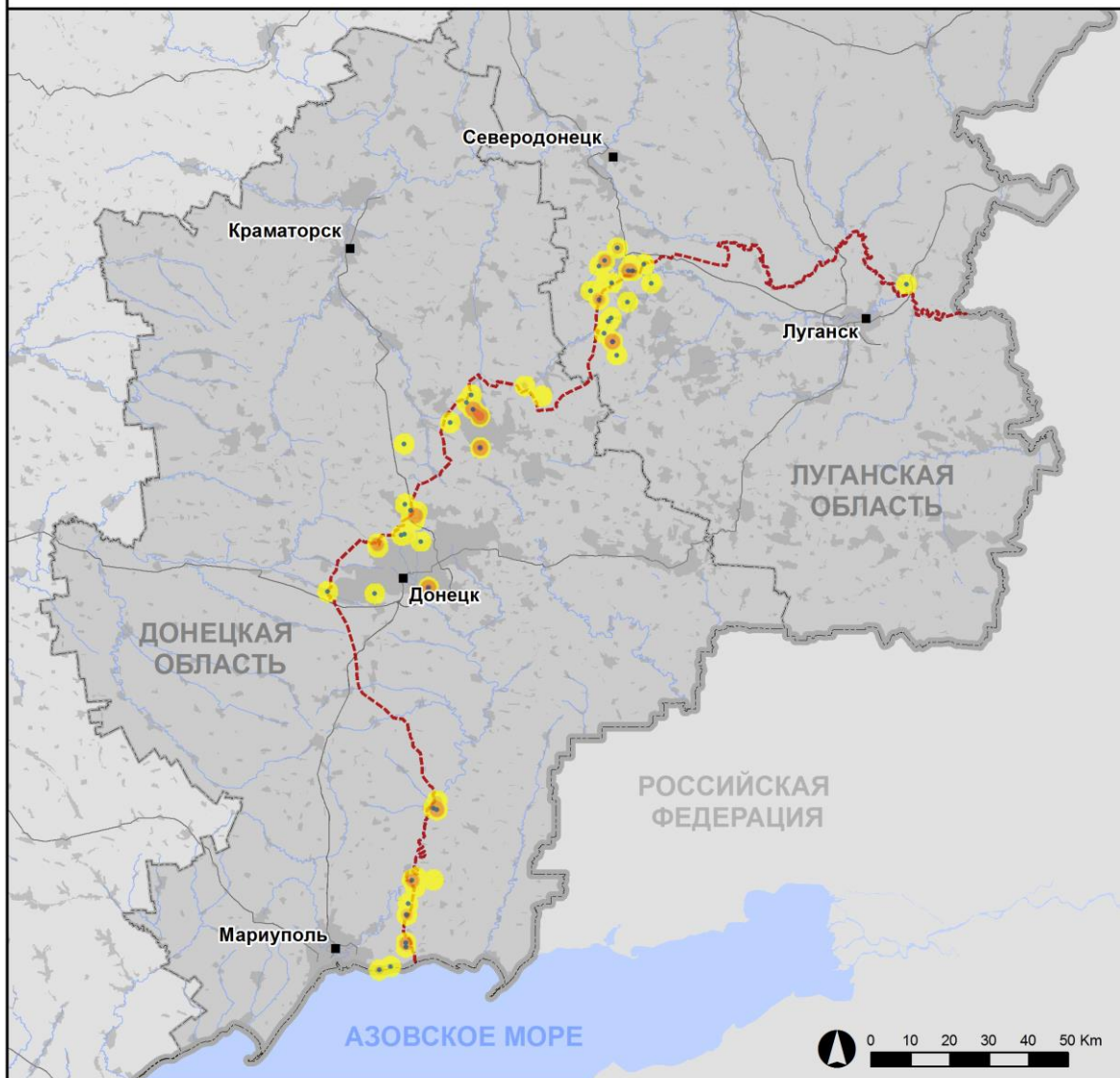
⁴ В том числе из вооружения неустановленного типа.

Карта зафиксированных нарушений режима прекращения огня



Организация по безопасности и сотрудничеству в Европе
Специальная мониторинговая миссия в Украине

Зафиксированные СММ нарушения режима прекращения огня 22-23 мая 2021 г.



- Концентрация нарушений режима прекращения огня**
- Высокая
 -
 - Низкая
 - Взрыв
 - Населенный пункт
 - Линия соприкосновения (ориентир.)

Источники: административные границы — УКГВ ООН; дороги, реки — проект OpenStreetMap; море — VLIZ (2005), Акватории МГО; другое — ОБСЕ.

Система координат: WGS 1984 UTM Zone 37N

Данная карта предоставляется исключительно для наглядности. Отсутствие ошибок не гарантировано, а ее содержание не подразумевает, что СММ ОБСЕ утверждает или одобряет официальный статус карты.

© СММ ОБСЕ 2019 Не разрешается использовать, копировать, воспроизводить, передавать, транслировать, продавать, лицензировать или применять без предварительного разрешения со стороны ОБСЕ в письменном виде.
Создано: 24/05/2021

В Донецкой области с вечера 21 по вечер 23 мая СММ зафиксировала 601 нарушение режима прекращения огня, в том числе 323 взрыва (3 разрыва боеприпасов, 29 взрывов в воздухе, 76 взрывов от исходящего огня и 215 — неопределенного происхождения). Большинство нарушений произошло юго-западнее и северо-западнее н. п. Горловка (неподконтрольный правительству, 39 км к северо-востоку от Донецка), юго-восточнее н. п. Донецк (неподконтрольный правительству), а также северо-восточнее и юго-восточнее н. п. Гранитное (подконтрольный правительству, 60 км к югу от Донецка). За [предыдущий отчетный период](#) зафиксировано 197 нарушений режима прекращения огня.

В Луганской области с вечера 21 по вечер 23 мая Миссия зафиксировала 235 нарушений режима прекращения огня, в том числе 154 взрыва (2 разрыва боеприпасов и 152 взрыва неопределенного происхождения). Большинство нарушений произошло западнее н. п. Кадиевка (бывш. Стаханов; неподконтрольный правительству, 50 км к западу от Луганска) и возле участка разведения в районе н. п. Золотое (подконтрольный правительству, 60 км к западу от Луганска) (см. ниже). За [предыдущий отчетный период](#) зафиксировано 337 нарушений режима прекращения огня.

После заседания Трехсторонней контактной группы 22 июля 2020 года, на котором была достигнута договоренность о дополнительных мерах по усилению режима прекращения огня, начиная с 00:01 27 июля 2020 года и до конца отчетного периода Миссия зафиксировала не менее 31 076 нарушений режима прекращения огня в Донецкой и Луганской областях (в том числе 10 065 взрывов, 4 877 пролетевших неопределенных боеприпасов, 227 вспышек дульного пламени, 107 осветительных ракет, а также не менее 15 800 очередей и выстрелов).

Наблюдатели теряли пространственный контроль над мини-БПЛА СММ у Веселой Горы Луганской области и Новой Марьевки Донецкой области

21 мая патруль Миссии находился примерно в 3 км к востоку от н. п. Веселая Гора (неподконтрольный правительству, 16 км к северу от Луганска) для осуществления анонсированного полета беспилотного летательного аппарата (БПЛА) малого радиуса действия. С 10:10 до 10:17 БПЛА СММ подвергался воздействию помех сигналу во время полета над районом примерно в 150 м к западу от местоположения патруля; после этого команда Миссии потеряла пространственный контроль над ним. Команда СММ вернула БПЛА и покинула этот район. Указанный район находится возле блокпоста вооруженных формирований в 3 км к юго-востоку от моста в н. п. Счастье (подконтрольный правительству, 20 км к северу от Луганска). Кроме того, этот БПЛА подвергался воздействию помех сигналу во время предыдущего полета в этом районе*.

23 мая патруль Миссии находился примерно в 1,5 км к югу от н. п. Новая Марьевка (неподконтрольный правительству, 64 км к югу от Донецка) для осуществления анонсированного полета БПЛА малого радиуса действия. С 14:48 до 14:50 БПЛА СММ подвергался воздействию помех сигналу во время полета над районом примерно в 2 км к северо-северо-западу от местоположения патруля; после этого команда Миссии потеряла пространственный контроль над ним. Команде СММ не удалось вернуть БПЛА; наблюдатели покинули этот район. Кроме того, указанный БПЛА подвергался воздействию помех сигналу во время 3 предыдущих полетов в этом районе*.

Участки разведения в районах Станицы Луганской, Золотого и Петровского⁵

22 и 23 мая, осуществляя мониторинг на **участке разведения в районе н. п. Станица Луганская** (подконтрольный правительству, 16 км к северо-востоку от Луганска) наблюдатели видели членов вооруженных формирований (с нарукавными повязками с надписью «СЦКК») южнее отремонтированного пролета моста у Станицы Луганской (15 км к северо-востоку от Луганска).

В ночь с 22 на 23 мая, находясь на восточной окраине Станицы Луганской, наблюдатели слышали 4 взрыва неопределенного происхождения ориентировочно в 0,7–2 км к юго-западу (по оценке, вне участка разведения, но в пределах 5 км от его края).

По оценке, следующие нарушения режима прекращения огня произошли вне **участка разведения в районе Золотого**, но в пределах 5 км от его края:

Вечером 21 мая камера Миссии в Золотом зафиксировала 1 вспышку дульного пламени ориентировочно в 2–4 км к востоку. Вечером 22 мая эта же камера зафиксировала 3 взрыва неопределенного происхождения и 60 пролетевших неопределенных боеприпасов ориентировочно в 2–5 км к востоко-северо-востоку и востоку (по оценке, все вне участка разведения, но в пределах 5 км от его края).

В тот же вечер, находясь мониторинг на северной окраине н. п. Попасная (подконтрольный правительству, 69 км к западу от Луганска), наблюдатели слышали 24 взрыва (в том числе 2 разрыва минометных мин, которые они также видели, и 22 взрыва неопределенного происхождения) приблизительно в 5–15 км к северо-востоку, востоку и востоко-юго-востоку. Вечером 22 мая в том же месте наблюдатели слышали 20 взрывов неопределенного происхождения и 10 очередей из крупнокалиберного пулемета ориентировочно в 7–9 км к северо-востоку.

Днем 22 мая, ведя наблюдение примерно в 3 км к северу от н. п. Первомайск (неподконтрольный правительству, 58 км к западу от Луганска), команда Миссии слышала взрыв неопределенного происхождения ориентировочно в 6–8 км к северо-востоку.

22 и 23 мая, находясь у блокпоста вооруженных формирований южнее участка разведения, наблюдатели видели членов вооруженных формирований (с нарукавными повязками с надписью «СЦКК»); некоторые из них проходили вглубь участка до места приблизительно в 350 м к северу от его южного края, а затем возвращались. 23 мая их сопровождал автомобиль скорой помощи с 2 мужчинами (30–39 лет и 50–59 лет) на борту, один из которых был в защитном медицинском костюме.

На протяжении обоих дней команда СММ вновь видела 8 ранее зафиксированных контейнеров, размещенных южнее южного края участка разведения, на его крае и на участке. 22 мая наблюдатели видели несколько бетонных блоков, размещенных на восточной стороне автодороги Т1316, возле огражденной площадки южнее южного края участка разведения, на южной стороне дороги, ведущей на восток в направлении

⁵ Разведение предусмотрено Рамочным решением Трехсторонней контактной группы о разведении сил и средств от 21 сентября 2016 года.

н. п. Золотое-5 (Михайловка; неподконтрольный правительству, 60 км к западу от Луганска).

22 и 23 мая, осуществляя мониторинг в 3 местах вблизи **участка разведения в районе н. п. Петровское** (неподконтрольный правительству, 41 км к югу от Донецка), наблюдатели отметили там спокойную обстановку.

Отвод вооружения

СММ продолжала осуществлять мониторинг отвода вооружения, предусмотренного Меморандумом, а также Комплексом мер и Дополнением к нему.

Признаки военного присутствия и присутствия военного типа в зоне безопасности^{6 7}

Миссия зафиксировала 5 боевых бронированных машин вблизи жилого квартала в неподконтрольном правительству районе Луганской области, а также 1 боевую бронированную машину на территории объекта в неподконтрольном правительству районе Луганской области (подробнее см. таблицу ниже).

Усилия СММ по содействию обеспечению возможности техобслуживания и функционирования жизненно важных объектов гражданской инфраструктуры⁸

На протяжении обоих дней СММ продолжала содействовать обеспечению функционирования Донецкой фильтровальной станции (ДФС; 15 км к северу от Донецка). 22 мая, осуществляя мониторинг в 2 местах возле станции, наблюдатели слышали 60 нарушений режима прекращения огня, в том числе 2 взрыва неопределенного происхождения (по оценке, все в радиусе 5 км от ДФС). В тот же день, находясь возле н. п. Новгородское (подконтрольный правительству, 35 км к северу от Донецка), наблюдатели слышали 1 взрыв (по оценке, контролируемый подрыв неразорвавшегося боеприпаса).

23 мая Миссия также осуществляла мониторинг ситуации с безопасностью возле насосной станции вблизи н. п. Василевка (неподконтрольный правительству, 20 км к северу от Донецка).

Обстановка на КПВВ и соответствующих блокпостах

23 мая в Донецкой области, на блокпосте вооруженных формирований вблизи н. п. Горловка (неподконтрольный правительству, 39 км к северо-востоку от Донецка), явно вооруженный член вооруженных формирований сообщил наблюдателям о том, что

⁶ Упомянутая в этом разделе техника не подпадает под действие Минских соглашений об отводе вооружений.

⁷ В данном разделе Ежедневного отчета СММ от 22 мая 2021 года предложение «Миссия зафиксировала 2 боевые бронированные машины в неподконтрольных правительству районах Донецкой и Луганской областей, в том числе в жилом квартале» следует изложить в такой редакции: «Миссия зафиксировала 1 боевую бронированную машину в жилом квартале неподконтрольного правительству района Луганской области, а также 1 боевую бронированную машину в неподконтрольном правительству районе Донецкой области».

⁸ В данном разделе Ежедневного отчета СММ от 22 мая 2021 года слово «Счастье» следует читать в такой редакции: «н. п. Счастье (подконтрольный правительству, 20 км к северу от Луганска)».

блокпост закрыт для какого-либо пересечения. Во время пребывания на блокпосте наблюдатели видели, как через него проехало 1 транспортное средство.

В Луганской области 22 и 23 мая, по наблюдениям СММ, контрольный пункт въезда-выезда (КПВВ) в Станице Луганской и соответствующий блокпост вооруженных формирований южнее моста у Станицы Луганской функционировали, а пешеходы ожидали в очередях в обоих направлениях.

В оба дня наблюдатели также отметили, что КПВВ около Золотого и в Счастье были открыты, однако соответствующие блокпосты вооруженных формирований южнее участка разведения в районе Золотого и в 3 км к юго-востоку от моста в Счастье были закрыты.

22 мая, находясь на блокпосте вооруженных формирований южнее участка разведения в районе Золотого, команда СММ видела 4 недавно установленных дорожных знака (прямоугольники синего цвета с надписью кириллицей «Пункт пограничного и таможенного контроля “Первомайск-Золотое”»): один с западной стороны автодороги Т1316 возле блокпоста, второй — на той же стороне дороги примерно в 40 м к югу от южного края участка разведения, а еще два — с восточной стороны той же автодороги, примерно в 20 м и 60 м к югу от южного края участка, соответственно.

Приграничные районы, которые не контролируются правительством

20 мая на железнодорожной станции в н. п. Вознесенка (бывш. Червонопартизанск; неподконтрольный правительству, 65 км к юго-востоку от Луганска) БПЛА СММ малого радиуса действия зафиксировал неподвижный состав из 2 локомотивов и 20 открытых полувагонов (некоторые из них были накрыты брезентом), а также 80 других неподвижных железнодорожных вагонов. В тот же день 2 члена вооруженных формирований сказали патрулю Миссии покинуть этот район (см. [Ежедневный отчет СММ от 22 мая 2021 года](#)).

Ситуация с безопасностью на юго-востоке Херсонской области⁹

С 21 по 23 мая Миссия осуществляла мониторинг районов вблизи н. п. Каланчак (67 км к юго-востоку от Херсона), н. п. Чаплинка (77 км к юго-востоку от Херсона), н. п. Чонгар (163 км к юго-востоку от Херсона), а также вдоль побережья Азовского моря возле н. п. Геничеськ (176 км к востоку от Херсона). СММ не зафиксировала изменений в ситуации с безопасностью.

Миссия продолжала следить за ситуацией в Одессе, Львове, Ивано-Франковске, Харькове, Днепре, Черновцах и Киеве.

***Ограничение свободы передвижения и другие препятствия в выполнении мандата СММ**

Деятельность по мониторингу и свобода передвижения СММ ограничены из-за угроз в области безопасности, включая риски, связанные с наличием мин и неразорвавшихся боеприпасов, а

⁹ В Ежедневном отчете СММ от 22 мая 2021 года в разделе с названием “Мониторинг массового собрания в Киеве” параграф «В тот же день» следует читать в такой редакции: «21 мая».

также другими препятствиями, которые ежедневно меняются. Мандат СММ предусматривает свободный и безопасный доступ по всей Украине. Все подписанты Минских соглашений согласились с необходимостью свободного и безопасного доступа, а также с тем, что ограничение свободы передвижения СММ является нарушением и что на подобные нарушения необходимо оперативно реагировать. Они также согласились с тем, что Совместный центр контроля и координации (СЦКК) должен содействовать такому реагированию и осуществлять общую координацию работ по разминированию. Однако вооруженные формирования в отдельных районах Донецкой и Луганской областей часто отказывают СММ в доступе к районам, прилегающим к неподконтрольным правительству участкам границы Украины (например, см. [Ежедневный отчет СММ от 22 мая](#)). Деятельность СММ в Донецкой и Луганской областях, по-прежнему оставалась ограниченной после того, как [23 апреля 2017 года вблизи Пришиба произошел инцидент, который привел к гибели человека](#). В связи с этим способность Миссии осуществлять наблюдение была по-прежнему ограничена.

Регулярные ограничения на участках разведения сил и средств и из-за мин/неразорвавшихся боеприпасов:

- Не осуществив сплошное разминирование, извлечение неразорвавшихся боеприпасов и устранение других препятствий, стороны по-прежнему отказывали СММ в неограниченном доступе, а также в возможности передвигаться по отдельным дорогам, которые ранее были определены как важные для осуществления Миссией эффективного мониторинга и для передвижения гражданских лиц.

Задержка:

- 22 мая на блокпосте вооруженных формирований вблизи н. п. Кременец (неподконтрольный правительству, 16 км к юго-западу от Донецка) член вооруженных формирований попросил показать регистрационные документы на транспортные средства СММ и личные документы водителей этих транспортных средств. Патруль отказался выполнить такой запрос и остался на блокпосте. Примерно через 100 минут патрулю СММ разрешили проехать на запад, в направлении блокпоста вооруженных формирований вблизи н. п. Александровка (неподконтрольный правительству, 20 км к юго-западу от Донецка).

Другие препятствия¹⁰:

- 21 мая, пролетая над районами рядом с н. п. Веселая Гора (неподконтрольный правительству, 16 км к северу от Луганска), БПЛА СММ малого радиуса действия подвергся воздействию помех сигналу GPS; после этого команда Миссии потеряла пространственный контроль над ним. Команда СММ вернула БПЛА и покинула этот район. Кроме того, тот же БПЛА подвергся воздействию помех сигналу во время предыдущего полета в этом районе. По оценке, оба случая произошли вследствие предположительного глушения (см. выше).
- 23 мая, пролетая над районами возле н. п. Новая Марьевка (неподконтрольный правительству, 64 км к югу от Донецка), БПЛА СММ малого радиуса действия подвергся воздействию помех сигналу GPS; после этого команда Миссии

¹⁰ Упомянутые в данном разделе помехи сигналу (случаи предположительного глушения и глушения) могли создавать из любого места в радиусе нескольких километров от местоположения БПЛА.

потеряла пространственный контроль над ним. Наблюдателям не удалось вернуть БПЛА; после этого они покинули данный район. Кроме того, указанный БПЛА подвергался воздействию помех сигналу во время 3 предыдущих полетов в этом районе. По оценке, во всех случаях помехи сигналу произошли вследствие предположительного глушения (см. выше).

- 22 мая, пролетая над районами вблизи н. п. Александровка (неподконтрольный правительству, 20 км к юго-западу от Донецка), БПЛА СММ малого радиуса действия подвергался воздействию помех сигналу GPS (по оценке, вследствие предположительного глушения).
- В тот же день, пролетая над районами возле н. п. Алмазная (неподконтрольный правительству, 55 км к западу от Луганска), БПЛА СММ малого радиуса действия подвергался воздействию помех сигналу GPS (по оценке, вследствие предположительного глушения).
- 23 мая, пролетая над районами вблизи н. п. Александровское (бывш. Розы Люксембург; неподконтрольный правительству, 90 км к юго-востоку от Донецка), БПЛА СММ малого радиуса действия подвергался воздействию помех сигналу GPS (по оценке, вследствие предположительного глушения).
- В тот же день, пролетая над районами рядом с н. п. Роза (неподконтрольный правительству, 89 км к югу от Донецка), БПЛА СММ малого радиуса действия подвергался воздействию помех сигналу GPS (по оценке, вследствие предположительного глушения).
- В тот же день, пролетая над районами рядом с н. п. Свободное (неподконтрольный правительству, 73 км к югу от Донецка), БПЛА СММ малого радиуса действия подвергался воздействию помех сигналу GPS (по оценке, вследствие предположительного глушения).
- В тот же день, пролетая над районами возле н. п. Сентяновка (бывш. Фрунзе; неподконтрольный правительству, 44 км к западу от Луганска), БПЛА СММ малого радиуса действия подвергался воздействию помех сигналу GPS (по оценке, вследствие предположительного глушения).
- В тот же день, пролетая над районами вблизи н. п. Желтое (неподконтрольный правительству, 17 км к северо-западу от Луганска), БПЛА СММ малого радиуса действия подвергался воздействию помех сигналу GPS (по оценке, вследствие предположительного глушения).
- В тот же день, пролетая над районами возле н. п. Петровеньки (неподконтрольный правительству, 40 км к западу от Луганска), БПЛА СММ малого радиуса действия подвергался воздействию помех сигналу GPS (по оценке, вследствие предположительного глушения).

Таблица вооружений

Таблица признаков военного присутствия и присутствия военного типа в зоне безопасности¹¹

Дата	К-во	Вид	Место	Источник наблюдения
подконтрольные правительству районы¹²				
21.05.2021	2	бронетранспортер (МТ-ЛБ)	вблизи жилого района н. п. Попасная (69 км к западу от Луганска)	БПЛА малого радиуса действия
	3	боевая бронированная машина (неустановленного типа)		
неподконтрольные правительству районы				
23.05.2021	1	боевая машина пехоты (БМП-1)	на территории объекта в н. п. Смелое (31 км к северо-западу от Луганска)	патруль

¹¹ Упомянутая в этом разделе техника не подпадает под действие Минских соглашений об отводе вооружений.

¹² В таблице Ежедневного отчета СММ от 22 мая 2021 года, место расположения 1 боевой бронированной машины (типа БТР) было указано в «неподконтрольных правительству районах». Отчет следует читать в следующей редакции: «1 боевая бронированная машина (типа БТР) в неподконтрольных правительству районах».

Таблица нарушений режима прекращения огня по состоянию на 23 мая 2021 года¹³

Месторасположение СММ	Место события	Способ	К-во	Наблюдение	Описание	Вооружение	Дата, время
камера СММ в н. п. Чермалык (подконтрольный правительству, 77 км к Ю от Донецка)	2–4 км к ЮВ	зафиксировала	1	Н/Д боеприпас	ССЗ–ЮЮВ	Н/Д	22.05, 01:50
	2–4 км к ЮЮВ	зафиксировала	1	взрыв	ССЗ–ЮЮВ (разрыв; после предыдущего события)	Н/Д	22.05, 01:50
	2–4 км к ЮЮВ	зафиксировала	11	Н/Д боеприпас	ССЗ–ЮЮВ	Н/Д	22.05, 02:46
	2–4 км к ЮЮВ	зафиксировала	2	Н/Д боеприпас	ССЗ–ЮЮВ	Н/Д	22.05, 02:47
	2–4 км к ЮЮВ	зафиксировала	1	Н/Д боеприпас	ССЗ–ЮЮВ	Н/Д	22.05, 02:48
	2–4 км к ЮЮВ	зафиксировала	2	Н/Д боеприпас	ССЗ–ЮЮВ	Н/Д	22.05, 02:49
	2–4 км к ЮЮВ	зафиксировала	16	Н/Д боеприпас	ССЗ–ЮЮВ	Н/Д	22.05, 03:10
камера СММ на КПВВ в н. п. Майорск (подконтрольный правительству, 45 км к СВ от Донецка)	1–3 км к В	зафиксировала	1	взрыв	неопределенного происхождения	Н/Д	22.05, 01:33
камера СММ в 1 км к ЮЗ от н. п. Широкино (подконтрольный правительству, 100 км к Ю от Донецка)	4–6 км к С	зафиксировала	1	взрыв	неопределенного происхождения	Н/Д	21.05, 22:06
	4–6 км к С	зафиксировала	1	взрыв	неопределенного происхождения	Н/Д	22.05, 22:17
	4–6 км к С	зафиксировала	1	Н/Д боеприпас	З–В	Н/Д	22.05, 22:17
	4–6 км к С	зафиксировала	1	взрыв	неопределенного происхождения	Н/Д	22.05, 00:12
	4–6 км к С	зафиксировала	1	осветительная ракета	выпущенный(-ая) вверх	Н/Д	22.05, 00:12
	4–6 км к С	зафиксировала	2	вспышка дульного пламени		Н/Д	22.05, 00:12
камера СММ в н. п. Светлодарск (подконтрольный правительству, 57 км к СВ от Донецка)	2–4 км к ЗЮЗ	зафиксировала	4	Н/Д боеприпас	ССЗ–ЮЮВ	Н/Д	22.05, 02:14
	2–4 км к ЗЮЗ	зафиксировала	1	Н/Д боеприпас	ЮЮЗ–ССВ	Н/Д	22.05, 02:46
	2–4 км к ЗЮЗ	зафиксировала	3	Н/Д боеприпас	ССВ–ЮЮЗ	Н/Д	22.05, 02:59
центр н. п. Донецк (неподконтрольный правительству)	5–8 км к ЮВ	слышали	76	взрыв	выстрел	Н/Д	21.05, 20:55-21:15
в 1,5 км к ЮВ от н. п. Кременец (неподконтрольный правительству, 16 км к ЮЗ от Донецка)	4–6 км к СВ	слышали	3	взрыв	неопределенного происхождения	Н/Д	22.05, 12:25-12:29
примерно в 2,5 км к ВСВ от н. п. Ясиноватая (неподконтрольный правительству, 16 км к СВ от Донецка)	6–8 км к З	слышали	2	взрыв	неопределенного происхождения (в пределах 5 км от ДФС)	Н/Д	22.05, 11:03-11:05
примерно 700 м к ЗЮЗ от ж/д вокзала в н. п. Ясиноватая (неподконтрольный правительству, 16 км к СВ от Донецка)	6–8 км к ЮЗ	слышали	4	взрыв	неопределенного происхождения	Н/Д	22.05, 11:25-11:55
	6–7 км к Ю	слышали	2	взрыв	неопределенного происхождения	Н/Д	22.05, 11:25-11:55
	1–2 км к З	слышали	48	выстрел	в пределах 5 км от ДФС	стрелковое оружие	22.05, 11:25-11:55
	1–2 км к З	слышали	8	очередь	в пределах 5 км от ДФС	стрелковое оружие	22.05, 11:25-11:55
	1–2 км к СЗ	слышали	2	выстрел	в пределах 5 км от ДФС	стрелковое оружие	22.05, 11:25-11:55

¹³ В таблице указаны исключительно нарушения режима прекращения огня, зафиксированные непосредственно патрулями Миссии или камерами СММ, а также те случаи, которые Миссия оценивает как учения с боевой стрельбой, контролируемые подрывы и т. п. Указанные детали, а именно: расстояние, направление, тип оружия и т. д., основаны на оценках, сделанных наблюдателями на местах и специалистами по техническому мониторингу, и необязательно всегда являются точными. Надпись «нет данных» (Н/Д) означает, что СММ не смогла подтвердить информацию из-за расстояния, погодных условий, технических ограничений и/или по другим причинам. Одни и те же самые, по оценке СММ, нарушения режима прекращения огня, зафиксированные параллельно несколькими патрулями/камерами, отражаются в таблице только один раз.

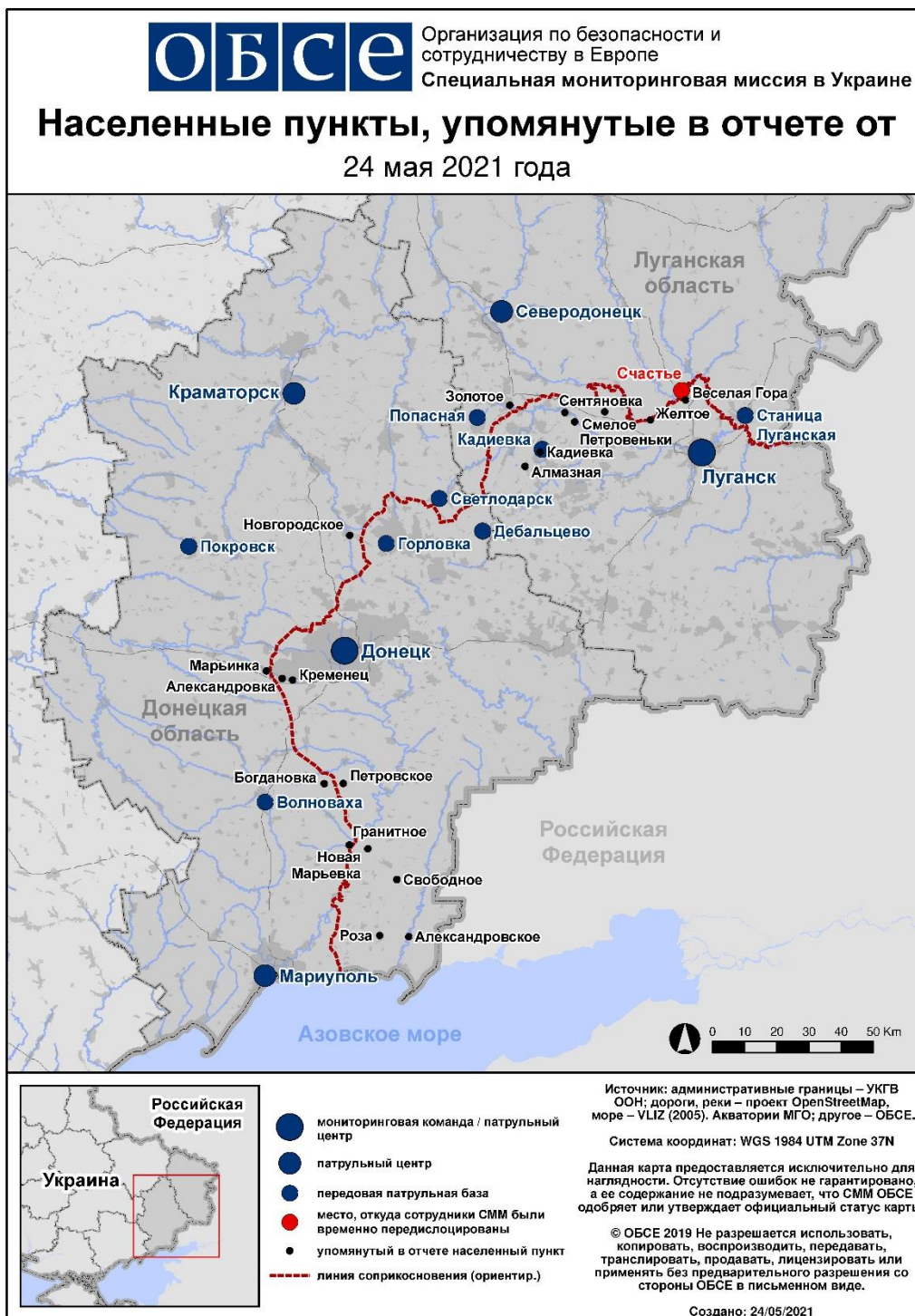
Месторасположение СММ	Место события	Способ	К-во	Наблюдение	Описание	Вооружение	Дата, время
железнодорожный вокзал в н. п. Ясиноватая (неподконтрольный правительству, 16 км к СВ от Донецка)	6–8 км к ЮЗ	слышали	2	взрыв	неопределенного происхождения	Н/Д	22.05, 12:30-12:55
н. п. Горловка (неподконтрольный правительству, 39 км к СВ от Донецка)	5–7 км к СЗ	слышали	68	взрыв	неопределенного происхождения	Н/Д	21.05, 18:30-22:00
	3–4 км к СЗ	слышали	40	выстрел		крупнокалиберный пулемет	21.05, 18:30-22:00
	3–4 км к СЗ	слышали	55	очередь		стрелковое оружие	21.05, 18:30-22:00
	5–7 км к ЮЮЗ	слышали	76	взрыв	неопределенного происхождения	Н/Д	22.05, 05:00-06:45
н. п. Мариуполь (подконтрольный правительству, 102 км к Ю от Донецка))	12–15 км к В	слышали	10	взрыв	неопределенного происхождения	Н/Д	21.05, 18:00-18:06
примерно 3 км к ЮЗ от н. п. Чермалык (подконтрольный правительству, 77 км к Ю от Донецка)	7–8 км к ЮЮВ	слышали и видели	1	взрыв	разрыв	Н/Д	22.05, 10:48
н. п. Орловское (подконтрольный правительству, 82 км к Ю от Донецка)	6–8 км к ЮВ	слышали	4	взрыв	неопределенного происхождения	Н/Д	22.05, 10:12-10:15
	6–8 км к ЮВ	слышали	5	взрыв	неопределенного происхождения	Н/Д	22.05, 10:23-10:28
	6–8 км к ЮВ	слышали	8	взрыв	неопределенного происхождения	Н/Д	22.05, 10:39-10:44
примерно 2 км к ЮЮВ от н. п. Ломакино (подконтрольный правительству, 93 км к Ю от Донецка)	6–8 км к ЮЮВ	слышали	2	взрыв	неопределенного происхождения	Н/Д	22.05, 11:17
примерно 3 км к ЗСЗ от н. п. Валентиновка (подконтрольный правительству, 35 км к северу от Донецка)	4–6 км к ЮВ	слышали	1	взрыв	неопределенного происхождения	Н/Д	22.05, 12:41
камера СММ на С окраине н. п. Попасная (подконтрольный правительству, 69 км к З от Луганска)	2–4 км к ЮВ	зафиксировала	3	взрыв	неопределенного происхождения	Н/Д	22.05, 02:26
камера СММ в н. п. Золотое (подконтрольный правительству, 60 км к З от Луганска)	2–4 км к В	зафиксировала	1	вспышка дульного пламени	по оценке, за пределами участка разведения	Н/Д	21.05, 21:03
н. п. Кадиевка (бывш. Стаханов; неподконтрольный правительству, 50 км к З от Луганска)	12–15 км к З	слышали	6	взрыв	неопределенного происхождения	Н/Д	21.05, 19:28-19:48
	12–15 км к ЗЮЗ	слышали	24	взрыв	неопределенного происхождения	Н/Д	21.05, 19:28-19:48
	12–15 км к ЗЮЗ	слышали	44	взрыв	неопределенного происхождения	Н/Д	21.05, 19:48-20:14
	12–15 км к З	слышали	2	взрыв	неопределенного происхождения	Н/Д	21.05, 20:14-20:40
	12–15 км к ЗЮЗ	слышали	3	взрыв	неопределенного происхождения	Н/Д	21.05, 20:14-20:40
С окраина н. п. Попасная (подконтрольный правительству, 69 км к З от Луганска)	5–10 км к В	слышали	4	взрыв	неопределенного происхождения (по оценке, за пределами участка разведения в районе Золотого)	Н/Д	21.05, 19:50
	10–15 км к ВЮВ	слышали	3	взрыв	неопределенного происхождения (по оценке, за пределами участка разведения в районе Золотого)	Н/Д	21.05, 20:05-20:20
	10–15 км к СВ	слышали	15	взрыв	неопределенного происхождения (по оценке, за пределами участка разведения в районе Золотого)	Н/Д	21.05, 20:25-21:35
	5–7 км к В	слышали	2	выстрел	выстрел (по оценке, за пределами участка разведения в районе Золотого)	миномет (120 мм)	21.05, 20:43

Месторасположение СММ	Место события	Способ	К-во	Наблюдение	Описание	Вооружение	Дата, время
	5–7 км к СВ	слышали и видели	2	взрыв	разрыв (после предыдущего события; по оценке, за пределами участка разведения в районе Золотого)	миномет (120 мм)	21.05, 20:43
	15–20 км к В	слышали	1	взрыв	неопределенного происхождения (по оценке, за пределами участка разведения в районе Золотого)	Н/Д	21.05, 21:00
примерно 3 км к С от н. п. Первомайск (неподконтрольный правительству, 58 км к западу от Луганска)	6–8 км к СВ	слышали	1	взрыв	неопределенного происхождения (по оценке, за пределами участка разведения в районе Золотого)	Н/Д	22.05, 11:31
В окраина н. п. Калиново-Борщеватое (неподконтрольный правительству, 61 км к 3 от Луганска)	12-16 км к Ю	слышали	2	взрыв	неопределенного происхождения	Н/Д	22.05, 13:16-13:17
примерно 2 км к ЮЗ от Молодежное	8–12 км к Ю	слышали	2	взрыв	неопределенного происхождения	Н/Д	22.05, 13:52
примерно 2,5 км к С от н. п. Первомайск (неподконтрольный правительству, 58 км к западу от Луганска)	8–10 км к ЮЮЗ	слышали	2	взрыв	неопределенного происхождения	Н/Д	22.05, 14:32
камера СММ в н. п. Авдеевка (подконтрольный правительству, 17 км к С от Донецка)	2–4 км к СВ	зафиксировала	1	взрыв	неопределенного происхождения	Н/Д	22.05, 22:17
	4–6 км к ВЮВ	зафиксировала	1	осветительная ракета	выпущенный(-ая) вверх	Н/Д	22.05, 21:31
	3–5 км к ВЮВ	зафиксировала	1	осветительная ракета	выпущенный(-ая) вверх	Н/Д	22.05, 23:05
камера СММ в н. п. Чермалык (подконтрольный правительству, 77 км к Ю от Донецка)	4–6 км к ЮЮВ	зафиксировала	5	Н/Д боеприпас	СВ–ЮЗ	Н/Д	22.05, 22:00
	6–8 км к ВЮВ	зафиксировала	1	осветительная ракета	выпущенный(-ая) вверх	Н/Д	22.05, 22:25
камера СММ в н. п. Гранитное (подконтрольный правительству, 60 км к Ю от Донецка)	2–4 км к ВЮВ	зафиксировала	1	Н/Д боеприпас	ЮЗ–СВ	Н/Д	23.05, 00:01
	2–4 км к ВЮВ	зафиксировала	2	взрыв	взрыв в воздухе	Н/Д	23.05, 00:01
	1–3 км к ВЮВ	зафиксировала	1	Н/Д боеприпас	ЮЗ–СВ	Н/Д	23.05, 00:01
	1–3 км к ВЮВ	зафиксировала	2	взрыв	взрыв в воздухе	Н/Д	23.05, 00:01
	1–3 км к ВЮВ	зафиксировала	1	Н/Д боеприпас	ЮЗ–СВ	Н/Д	23.05, 00:01
	1–3 км к ВЮВ	зафиксировала	2	взрыв	взрыв в воздухе	Н/Д	23.05, 00:01
	2–4 км к ВЮВ	зафиксировала	1	Н/Д боеприпас	ЮЗ–СВ	Н/Д	22.05, 00:04
	2–4 км к ВЮВ	зафиксировала	1	взрыв	взрыв в воздухе (после предыдущего события)	Н/Д	22.05, 00:04
	2–4 км к ВЮВ	зафиксировала	1	взрыв	неопределенного происхождения	Н/Д	22.05, 00:04
	2–4 км к ВЮВ	зафиксировала	1	взрыв	неопределенного происхождения	Н/Д	22.05, 00:06
	2–4 км к ВЮВ	зафиксировала	1	Н/Д боеприпас	Ю–С	Н/Д	23.05, 00:07
	2–4 км к ВЮВ	зафиксировала	1	взрыв	взрыв в воздухе (после предыдущего события)		23.05, 00:07
	2–4 км к ВЮВ	зафиксировала	1	Н/Д боеприпас	Ю–С		23.05, 00:07
	2–4 км к ВЮВ	зафиксировала	1	взрыв	взрыв в воздухе (после предыдущего события)	Н/Д	23.05, 00:07
	2–4 км к ВЮВ	зафиксировала	1	взрыв	неопределенного происхождения	Н/Д	22.05, 00:08
	2–4 км к ВЮВ	зафиксировала	2	Н/Д боеприпас	Ю–С	Н/Д	22.05, 00:08
	2–4 км к ВЮВ	зафиксировала	1	Н/Д боеприпас	Ю–С	Н/Д	22.05, 00:09
	2–4 км к ВЮВ	зафиксировала	1	взрыв	взрыв в воздухе (после предыдущего события)		22.05, 00:09
	2–4 км к ВЮВ	зафиксировала	1	Н/Д боеприпас	Ю–С		22.05, 00:09
	2–4 км к ВЮВ	зафиксировала	1	взрыв	взрыв в воздухе (после предыдущего события)	Н/Д	22.05, 00:09
	2–4 км к ВЮВ	зафиксировала	2	взрыв	неопределенного происхождения	Н/Д	22.05, 00:09
	2–4 км к ВЮВ	зафиксировала	1	Н/Д боеприпас	Ю–С	Н/Д	22.05, 00:31
	2–4 км к ВЮВ	зафиксировала	1	взрыв	взрыв в воздухе (после предыдущего события)	Н/Д	22.05, 00:31
	2–4 км к ВЮВ	зафиксировала	1	Н/Д боеприпас	Ю–С	Н/Д	22.05, 00:31
	2–4 км к ВЮВ	зафиксировала	1	взрыв	взрыв в воздухе (после предыдущего события)	Н/Д	22.05, 00:31
	2–4 км к ВЮВ	зафиксировала	1	Н/Д боеприпас	Ю–С	Н/Д	22.05, 00:32
	2–4 км к ВЮВ	зафиксировала	1	взрыв	взрыв в воздухе (после предыдущего события)	Н/Д	22.05, 00:32
2–4 км к ВЮВ	зафиксировала	4	взрыв	неопределенного происхождения	Н/Д	22.05, 00:33	

Месторасположение СММ	Место события	Способ	К-во	Наблюдение	Описание	Вооружение	Дата, время
	2-4 км к ВЮВ	зафиксировала	1	Н/Д боеприпас	Ю-С	Н/Д	22.05, 00:33
	2-4 км к ВЮВ	зафиксировала	1	взрыв	взрыв в воздухе (после предыдущего события)	Н/Д	22.05, 00:33
	2-4 км к ВЮВ	зафиксировала	1	Н/Д боеприпас	Ю-С	Н/Д	22.05, 00:34
	2-4 км к ВЮВ	зафиксировала	1	взрыв	взрыв в воздухе (после предыдущего события)	Н/Д	22.05, 00:34
	2-4 км к ВЮВ	зафиксировала	1	Н/Д боеприпас	Ю-С	Н/Д	22.05, 00:35
	2-4 км к ВЮВ	зафиксировала	2	взрыв	неопределенного происхождения	Н/Д	22.05, 00:35
	2-4 км к ВЮВ	зафиксировала	7	Н/Д боеприпас	С-Ю	Н/Д	23.05, 00:38
	2-4 км к ВЮВ	зафиксировала	7	Н/Д боеприпас	С-Ю	Н/Д	23.05, 00:39
	2-4 км к ВСВ	зафиксировала	7	Н/Д боеприпас	С-Ю	Н/Д	23.05, 00:42
	2-4 км к ВСВ	зафиксировала	1	Н/Д боеприпас	С-Ю	Н/Д	23.05, 00:43
2-4 км к ВСВ	зафиксировала	3	Н/Д боеприпас	Ю-С	Н/Д	23.05, 00:46	
камера СММ на шахте «Октябрьская» (неподконтрольная правительству, 9 км к СЗ от центра Донецка)	1-3 км к З	зафиксировала	1	Н/Д боеприпас	Ю-С	Н/Д	23.05, 01:29
	1-3 км к З	зафиксировала	8	вспышка дульного пламени		Н/Д	23.05, 01:48
	1-3 км к З	зафиксировала	1	Н/Д боеприпас	Ю-С	Н/Д	23.05, 02:16
	1-3 км к З	зафиксировала	4	Н/Д боеприпас	Ю-С	Н/Д	23.05, 02:23
	1-3 км к ЗЮЗ	зафиксировала	3	Н/Д боеприпас	ЮВ-СЗ	Н/Д	23.05, 02:24
	1-3 км к З	зафиксировала	16	Н/Д боеприпас	Ю-С	Н/Д	23.05, 02:24
камера СММ в 1 км к ЮЗ от н. п. Широкино (подконтрольный правительству, 100 км к Ю от Донецка)	5-7 км к С	зафиксировала	13	взрыв	взрыв в воздухе	Н/Д	22.05, 00:00
	5-7 км к С	зафиксировала	3	Н/Д боеприпас	ЗЮЗ-ВСВ	Н/Д	22.05, 00:00
	5-7 км к С	зафиксировала	1	взрыв	неопределенного происхождения	Н/Д	22.05, 00:04
	5-7 км к С	зафиксировала	2	взрыв	неопределенного происхождения	Н/Д	23.05, 00:05
	5-7 км к С	зафиксировала	1	Н/Д боеприпас	ЗЮЗ-ВСВ	Н/Д	23.05, 00:05
	5-7 км к С	зафиксировала	1	взрыв	разрыв (после предыдущего события)	Н/Д	23.05, 00:05
	5-7 км к С	зафиксировала	2	взрыв	неопределенного происхождения	Н/Д	22.05, 00:06
	5-7 км к С	зафиксировала	1	Н/Д боеприпас	ЗЮЗ-ВСВ	Н/Д	22.05, 00:06
	5-7 км к С	зафиксировала	1	взрыв	неопределенного происхождения	Н/Д	22.05, 00:08
	5-7 км к С	зафиксировала	1	Н/Д боеприпас	ЗЮЗ-ВСВ	Н/Д	22.05, 00:08
	5-7 км к С	зафиксировала	1	Н/Д боеприпас	ЗЮЗ-ВСВ	Н/Д	22.05, 00:09
	5-7 км к С	зафиксировала	2	взрыв	неопределенного происхождения	Н/Д	22.05, 00:09
	5-7 км к С	зафиксировала	1	осветительная ракета		Н/Д	23.05, 00:57
5-7 км к С	зафиксировала	1	взрыв	неопределенного происхождения	Н/Д	23.05, 02:05	
камера СММ в н. п. Светлодарск (подконтрольный правительству, 57 км к СВ от Донецка)	3-5 км к ЮЮВ	зафиксировала	1	вспышка дульного пламени		Н/Д	22.05, 23:44
	3-5 км к ЮЮВ	зафиксировала	1	Н/Д боеприпас	ВЮВ-ЗСЗ (после предыдущего события)	Н/Д	22.05, 23:44
	4-5 км к ЗЮЗ	слышали	1	взрыв	неопределенного происхождения	Н/Д	23.05, 11:06
примерно 6 км к СЗ от н. п. Горловка (неподконтрольный правительству, 39 км к СВ от Донецка)	3-4 км к С	слышали	1	взрыв	неопределенного происхождения	Н/Д	23.05, 11:28
м-н Трудовские Петровского района Донецка (неподконтрольный правительству, 15 км к ЮЗ от центра города)	2-3 км к З	слышали	1	взрыв	неопределенного происхождения	Н/Д	23.05, 13:56
камера СММ в н. п. Золотое (подконтрольный правительству, 60 км к З от Луганска)	2-4 км к В	зафиксировала	1	Н/Д боеприпас	ЮЗ-СВ (по оценке, за пределами участка разведения)	Н/Д	22.05, 21:13
	3-5 км к ВСВ	зафиксировала	1	вспышка дульного пламени	по оценке, за пределами участка разведения	Н/Д	22.05, 21:14
	3-5 км к ВСВ	зафиксировала	1	Н/Д боеприпас	СЗ-ЮВ после предыдущего события (по оценке, за пределами участка разведения)	Н/Д	22.05, 21:14
	2-4 км к В	зафиксировала	1	взрыв	неопределенного происхождения (по оценке, за пределами участка разведения)	Н/Д	22.05, 21:21
	3-5 км к В	зафиксировала	1	Н/Д боеприпас	ЗСЗ-ВЮВ (по оценке, за пределами участка разведения)	Н/Д	22.05, 21:22
	2-4 км к В	зафиксировала	2	Н/Д боеприпас	ЮЗ-СВ (по оценке, за пределами участка разведения)	Н/Д	22.05, 21:23

Месторасположение СММ	Место события	Способ	К-во	Наблюдение	Описание	Вооружение	Дата, время
	3–5 км к В	зафиксировала	1	взрыв	неопределенного происхождения (по оценке, за пределами участка разведения)	Н/Д	22.05, 21:26
	2–4 км к В	зафиксировала	10	Н/Д боеприпас	ЮЗ–СВ (по оценке, за пределами участка разведения)	Н/Д	22.05, 21:27
	2–4 км к В	зафиксировала	22	Н/Д боеприпас	ЮЗ–СВ (по оценке, за пределами участка разведения)	Н/Д	22.05, 21:28
	3–5 км к В	зафиксировала	1	взрыв	неопределенного происхождения (по оценке, за пределами участка разведения)	Н/Д	22.05, 21:28
	2–4 км к В	зафиксировала	14	Н/Д боеприпас	ЮЗ–СВ (по оценке, за пределами участка разведения)	Н/Д	22.05, 21:29
	3–5 км к В	зафиксировала	9	Н/Д боеприпас	ЗСЗ–ВЮВ (по оценке, за пределами участка разведения)	Н/Д	22.05, 21:52
С окраина н. п. Попасная (подконтрольный правительству, 69 км к З от Луганска)	5–7 км к ЮВ	слышали	13	взрыв	неопределенного происхождения	Н/Д	22.05, 21:05-21:50
	5–7 км к ЮВ	слышали	3	очередь		крупнокалиберный пулемет	22.05, 21:05-21:50
	5–7 км к ЮВ	слышали	7	выстрел		стрелковое оружие	22.05, 21:05-21:50
	7–9 км к СВ	слышали	20	взрыв	неопределенного происхождения (по оценке, за пределами участка разведения в районе Золотого)	Н/Д	22.05, 21:05-21:50
	7–9 км к СВ	слышали	10	очередь	по оценке, за пределами участка разведения в районе Золотого	крупнокалиберный пулемет	22.05, 21:05-21:50
В окраина н. п. Станица Луганская (подконтрольный правительству, 16 км к СВ от Луганска)	0.7-2 км к ЮЗ	слышали	4	взрыв	неопределенного происхождения (по оценке, за пределами участка разведения)	Н/Д	23.05, 00:20-00:40

Карта Донецкой и Луганской областей¹⁴



¹⁴ По решению Постоянного совета №1117 от 21 марта 2014 года, СММ базируется в десяти городах на всей Украине (Херсон, Одесса, Львов, Ивано-Франковск, Харьков, Донецк, Днепр, Черновцы, Луганск и Киев). Эта карта восточной Украины предназначена для иллюстративных целей. На ней указаны населенные пункты, упомянутые в отчете, а также те, где находятся офисы СММ (мониторинговые команды, патрульные центры и передовые патрульные базы) в Донецкой и Луганской областях. (Красным цветом выделена передовая патрульная база, с которой сотрудники СММ были временно передислоцированы на основании рекомендаций экспертов по безопасности из некоторых государств-участников ОБСЕ и с учетом требований СММ по безопасности. Миссия использует эти помещения в светлое время суток, а также патрулирует в этом населенном пункте днем).