

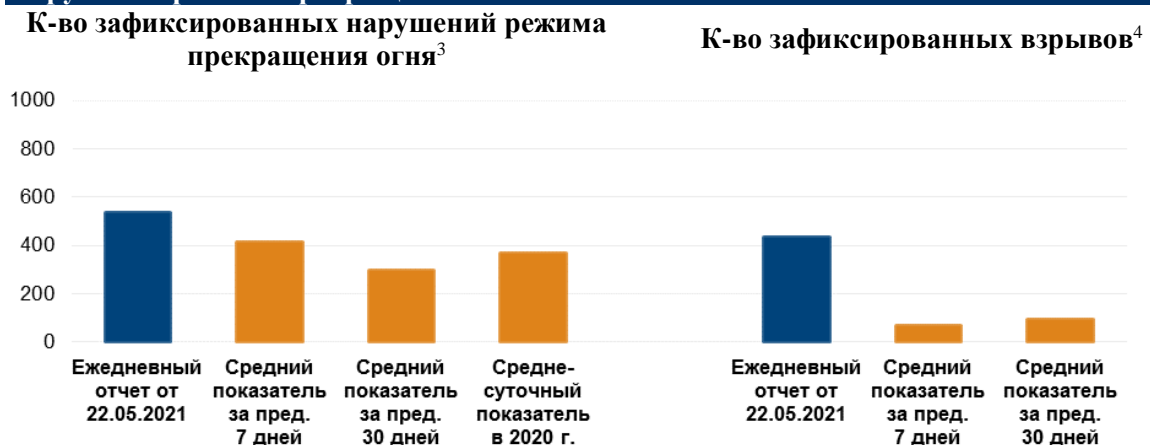
# Ежедневный отчет № 117/2021

от 22 мая 2021 года<sup>1</sup>

## Краткое изложение

- В Донецкой области СММ зафиксировала 197 нарушений режима прекращения огня, в том числе 128 взрывов. За предыдущий отчетный период зафиксировано 815 таких нарушений.
- В Луганской области Миссия зафиксировала 337 нарушений режима прекращения огня, в том числе 308 взрывов. За предыдущий отчетный период зафиксировано 1 такое нарушение.
- СММ продолжала осуществлять мониторинг на участках разведения сил и средств в районах Станицы Луганской, Золотого и Петровского. Миссия зафиксировала 4 нарушения режима прекращения огня, которые, по оценке, произошли на участке разведения в районе Петровского.
- СММ способствовала установлению локального режима прекращения огня и осуществляла мониторинг его соблюдения для обеспечения возможности техобслуживания и функционирования жизненно важных объектов гражданской инфраструктуры.
- Миссия продолжала наблюдать за ситуацией с гражданским населением, в частности на 5 КПВВ, а также на 4 соответствующих блокпостах вооруженных формирований в Донецкой и Луганской областях.
- Наблюдатели осуществляли мониторинг массового собрания в Киеве.
- Свободу передвижения СММ по-прежнему ограничивали, в частности в пункте пропуска на границе вблизи Вознесенка и на железнодорожной станции «Красная Могила» в Вознесенке Луганской области, а также на блокпосте вооруженных формирований у Новоазовска на юге Донецкой области. БПЛА СММ неоднократно подвергались воздействию помех сигналу GPS\*.

## Нарушения режима прекращения огня<sup>2</sup>



<sup>1</sup> На основе информации, поступившей от мониторинговых команд по состоянию на 19:30 21 мая 2021 года (по восточноевропейскому летнему времени).

<sup>2</sup> Более подробная информация обо всех случаях нарушения режима прекращения огня, а также карты Донецкой и Луганской областей, где отмечены все упомянутые в отчете места, представлены в приложении. В течение отчетного периода камера СММ в Петровском не функционировала.

<sup>3</sup> В том числе взрывы.

<sup>4</sup> В том числе из вооружения неустановленного типа.

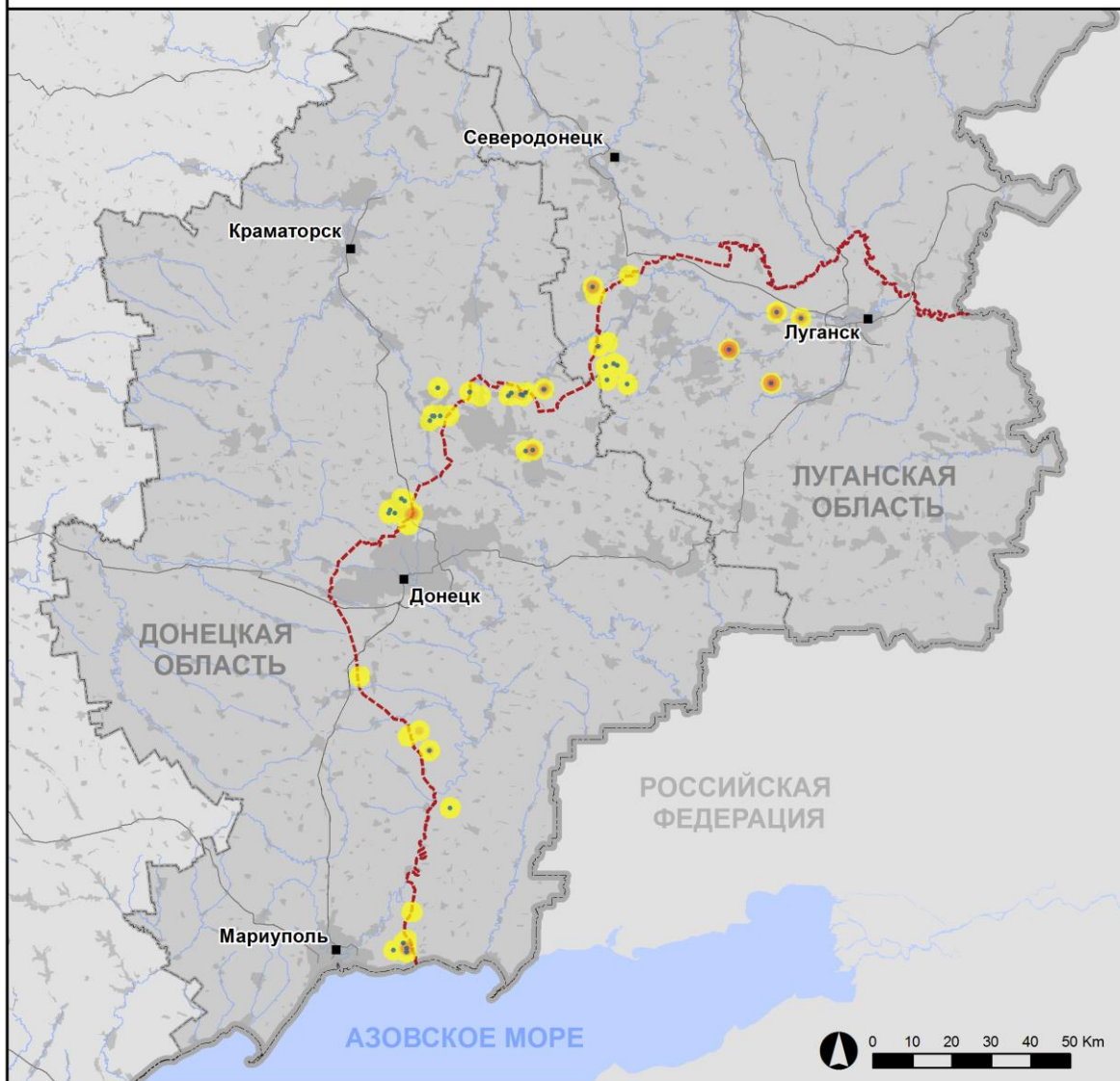
## Карта зафиксированных нарушений режима прекращения огня



Организация по безопасности и сотрудничеству в Европе  
Специальная мониторинговая миссия в Украине

### Зафиксированные СММ нарушения режима прекращения огня

21 мая 2021 г.



#### Концентрация нарушений режима прекращения огня

- Высокая
- 
- Низкая
- Взрыв
- Населенный пункт
- Линия соприкосновения (ориентир.)

Источники: административные границы — УКТВ ООН; дороги, реки — проект OpenStreetMap; море — VLIZ (2005), Акватории МГО; другое — ОБСЕ.

Система координат: WGS 1984 UTM Zone 37N

Данная карта предоставляется исключительно для наглядности. Отсутствие ошибок не гарантировано, а ее содержание не подразумевает, что СММ ОБСЕ утверждает или одобряет официальный статус карты.

© СММ ОБСЕ 2019 Не разрешается использовать, копировать, воспроизводить, передавать, транслировать, продавать, лицензировать или применять без предварительного разрешения со стороны ОБСЕ в письменном виде.  
Создано: 22/05/2021

В Донецкой области СММ зафиксировала 197 нарушений режима прекращения огня, в частности 128 взрывов (1 взрыв от исходящего огня, 1 разрыв и 126 взрывов неопределенного происхождения). Большинство нарушений произошло севернее н. п. Широкино (подконтрольный правительству, 100 км к югу от Донецка), северо-западнее и южнее Донецкой фильтровальной станции (ДФС, 15 км к северу от Донецка) (см. ниже), юго-западнее н. п. Угледорск (неподконтрольный правительству, 49 км к северо-востоку от Донецка), а также восточнее и юго-восточнее участка разведения в районе н. п. Петровское (неподконтрольный правительству, 41 км к югу от Донецка) (см. ниже). За [предыдущий отчетный период](#) в этой области зафиксировано 815 таких нарушений.

В Луганской области Миссия зафиксировала 337 нарушений режима прекращения огня, включая 308 взрывов неопределенного происхождения. Большинство нарушений произошло юго-юго-западнее н. п. Зимогорье (неподконтрольный правительству, 27 км к западу от Луганска), а также южнее н. п. Родаково (неподконтрольный правительству, 22 км к западу от Луганска). За [предыдущий отчетный период](#) в этой области зафиксировано 1 такое нарушение.

После заседания Трехсторонней контактной группы 22 июля 2020 года, на котором была достигнута договоренность о дополнительных мерах по усилению режима прекращения огня, начиная с 00:01 27 июля 2020 года и до конца отчетного периода СММ зафиксировала не менее 30 240 нарушений режима прекращения огня в Донецкой и Луганской областях (в том числе 9 588 взрывов, 4 707 пролетевших неопределенных боеприпасов, 216 вспышек дульного пламени, 102 осветительные ракеты, а также не менее 15 627 очередей и выстрелов).

### **Участки разведения в районах Станицы Луганской, Золотого и Петровского<sup>5</sup>**

Патрулируя на **участке разведения в районе н. п. Станица Луганская** (подконтрольный правительству, 16 км к северо-востоку от Луганска), наблюдатели видели 3 членов вооруженных формирований (с нарукавными повязками с надписью «СЦКК») южнее отремонтированного пролета моста у Станицы Луганской (15 км к северо-востоку от Луганска).

В ночь с 20 на 21 мая камера СММ в н. п. Золотое (подконтрольный правительству, 60 км к западу от Луганска) зафиксировала 1 осветительную ракету ориентировочно в 2–4 км к востоко-юго-востоку (определить, на **участке разведения в районе Золотого** или за его пределами, не удалось; но в пределах 5 км от его края).

Находясь у блокпоста вооруженных формирований южнее данного участка разведения, команда Миссии видела 4 членов вооруженных формирований (с нарукавными повязками с надписью «СЦКК»); трое из них прошли вглубь участка к месту примерно в 350 м к северу от его южного края, а затем вернулись; двух из них сопровождали 1 автомобиль скорой медицинской помощи и 2 мужчин (неустановленного возраста) в защитных медицинских костюмах.

Наблюдатели вновь видели 8 ранее зафиксированных контейнеров, размещенных южнее южного края участка разведения, на его краю и на самом участке.

---

<sup>5</sup> Разведение предусмотрено Рамочным решением Трехсторонней контактной группы о разведении сил и средств от 21 сентября 2016 года.

Вечером 20 мая камера СММ, установленная в 2 км к востоку от н. п. Богдановка (подконтрольный правительству, 41 км к юго-западу от Донецка), зафиксировала 4 пролетевших неопределенных боеприпаса ориентировочно в 1–3 км к юго-востоку (по оценке, на **участке разведения в районе Петровского**).

В течение дня 21 мая, патрулируя примерно в 2 км к северу от Петровского, команда Миссии слышала 10 взрывов неопределенного происхождения и 10 выстрелов из стрелкового оружия ориентировочно в 1–8 км к юго-юго-востоку и югу (по оценке, вне участка разведения, но в пределах 5 км от его края).

### **Отвод вооружения**

СММ продолжала осуществлять мониторинг отвода вооружения, предусмотренного Меморандумом, а также Комплексом мер и Дополнением к нему.

### **Признаки военного присутствия и присутствия военного типа в зоне безопасности<sup>6</sup>**

Миссия зафиксировала 1 боевую бронированную машину в жилом квартале подконтрольного правительству района Луганской области и 1 бронетранспортер в неподконтрольном правительству районе Донецкой области (подробнее см. таблицу ниже).

### **Противотанковые мины вблизи Молодежного Луганской области**

20 мая в поле примерно в 2,4 км к западо-юго-западу от н. п. Молодежное (неподконтрольный правительству, 63 км к северо-западу от Луганска), севернее автодороги Т0504, беспилотный летательный аппарат (БПЛА) СММ малого радиуса действия вновь зафиксировал 6 противотанковых мин. По оценке, эти мины принадлежат вооруженным формированиям (для ознакомления с предыдущими наблюдениями в этом районе см. [Ежедневный отчет СММ от 22 апреля 2021 года](#)).

### **Усилия Миссии по содействию обеспечению техобслуживания и функционирования жизненно важных объектов гражданской инфраструктуры**

СММ продолжала способствовать обеспечению функционирования ДФС. Осуществляя мониторинг в двух местах вблизи станции, наблюдатели зафиксировали 39 нарушений режима прекращения огня (в том числе 4 взрыва неопределенного происхождения, из которых один они также видели; по оценке, все в радиусе 5 км от станции). Один из взрывов произошел, когда вахтовый автобус с работниками ДФС следовал от станции в направлении н. п. Ясиноватая (неподконтрольный правительству, 16 км к северо-востоку от Донецка).

Миссия также осуществляла мониторинг ситуации с безопасностью в районе насосной станции у н. п. Василевка (неподконтрольный правительству, 20 км к северу от Донецка).

Кроме того, СММ способствовала установлению и осуществляла мониторинг соблюдения локального режима прекращения огня для обеспечения возможности

---

<sup>6</sup> Упомянутая в данном разделе техника не подпадает под действие Минских соглашений об отводе вооружений.

технического обслуживания шламонакопителя фенольного завода неподалеку от н. п. Зализное (бывш. Артемово; подконтрольный правительству, 42 км к северо-востоку от Донецка).

Миссия также осуществляла мониторинг соблюдения локального режима прекращения огня для обеспечения возможности передачи денежных средств (как сообщалось, в счет оплаты за водоснабжение) из неподконтрольных в подконтрольные правительству районы через мост в н. п. Счастье (подконтрольный правительству, 20 км к северу от Луганска).

### **Обстановка на КПВВ и соответствующих блокпостах**

В Донецкой области команда Миссии отметила, что контрольный пункт въезда-выезда (КПВВ) вблизи н. п. Гнутово (подконтрольный правительству, 90 км к югу от Донецка) был открыт, однако не зафиксировала там перемещения гражданского населения.

Наблюдатели также отметили, что КПВВ неподалеку от н. п. Новотроицкое (подконтрольный правительству, 36 км к юго-западу от Донецка) и соответствующий блокпост вооруженных формирований вблизи н. п. Оленовка (неподконтрольный правительству, 23 км к юго-западу от Донецка) были открыты, зафиксировав перемещение гражданских лиц в обоих направлениях.

В Луганской области СММ констатировала, что КПВВ в Станице Луганской и соответствующий блокпост вооруженных формирований южнее моста у Станицы Луганской были открыты, а пешеходы ожидали в очередях пересечения в обоих направлениях.

Миссия также отметила, что КПВВ у Золотого и в Счастье были открыты, однако соответствующие блокпосты вооруженных формирований южнее участка разведения в районе Золотого и в 3 км к юго-востоку от моста в Счастье были закрыты.

### **Приграничные районы, которые не контролируются правительством**

20 мая, находясь в пункте пропуска на границе<sup>7</sup> вблизи н. п. Вознесенка (бывш. Червонопартизанск; 65 км к юго-востоку от Луганска), наблюдатели зафиксировали, что в Украину вошли 2 человека (мужчины 20–39 лет). За аналогичный период времени из Украины выехали 12 автомобилей и 5 грузовиков (все с табличками «ЛНР»). Спустя примерно 10 минут член вооруженных формирований сказал патрулю Миссии покинуть этот район\*.

В тот же день на железнодорожной станции «Красная Могила» в Вознесенке наблюдатели не зафиксировали перемещения людей и транспортных средств ни в одном из направлений. Примерно через 10 минут 2 члена вооруженных формирований сказали патрулю СММ покинуть этот район\*.

---

<sup>7</sup> Согласно решений Кабинета Министров Украины от 2014 года, функционирование этого и других размещенных на границе пунктов пропуска, не контролируемых правительством, официально приостановлено.

## Мониторинг массового собрания в Киеве

21 мая перед зданием Киевского апелляционного суда наблюдатели зафиксировали столкновение между группой из по меньшей мере 200 человек (преимущественно мужчин 30–49 лет в футболках и с символикой политической партии<sup>8</sup>) и другой группой из примерно 200 человек (преимущественно мужчин в возрасте 20–39 лет) с флагами патриотических движений; некоторые из них бросали друг в друга предметы. Команда Миссии также видела не менее 90 правоохранителей, которые находились между этими двумя группами. Впоследствии наблюдатели видели, что вторая группа ушла с этого места.

СММ продолжала следить за ситуацией в Херсоне, Одессе, Львове, Ивано-Франковске, Харькове, Днепре и Черновцах.

## \*Ограничение свободы передвижения и другие препятствия в выполнении мандата СММ

*Деятельность по мониторингу и свобода передвижения СММ ограничены из-за угроз в области безопасности, включая риски, связанные с наличием мин и неразорвавшихся боеприпасов, а также другими препятствиями, которые ежедневно меняются. Мандат СММ предусматривает свободный и безопасный доступ по всей Украине. Все подписанты Минских соглашений согласились с необходимостью свободного и безопасного доступа, а также с тем, что ограничение свободы передвижения СММ является нарушением и что на подобные нарушения необходимо оперативно реагировать. Они также согласились с тем, что Совместный центр контроля и координации (СЦКК) должен содействовать такому реагированию и осуществлять общую координацию работ по разминированию. Однако вооруженные формирования в отдельных районах Донецкой и Луганской областей часто отказывают СММ в доступе к районам, прилегающим к неподконтрольным правительству участкам границы Украины (например, см. ниже). Деятельность СММ в Донецкой и Луганской областях, по-прежнему оставалась ограниченной после того, как [23 апреля 2017 года вблизи Пришиба произошел инцидент, который привел к гибели человека](#). В связи с этим способность Миссии осуществлять наблюдение была по-прежнему ограничена.*

### Запрет доступа:

- 20 мая в пункте пропуска на границе вблизи н. п. Вознесеновка (бывш. Червонопартизанск; неподконтрольный правительству, 65 км к юго-востоку от Луганска) 1 явно вооруженный член вооруженных формирований сказал патрулю Миссии покинуть этот район, сославшись на «отсутствие разрешения от лиц, которым принадлежит фактический контроль».
- В тот же день на железнодорожной станции «Красная Могила» в н. п. Вознесеновка (бывш. Червонопартизанск; неподконтрольный правительству, 65 км к юго-востоку от Луганска) 2 явно вооруженных члена вооруженных формирований сказали патрулю Миссии покинуть этот район, сославшись, среди прочего, на «отсутствие разрешения от лиц, которым принадлежит фактический контроль».
- 21 мая на блокпосте вооруженных формирований около н. п. Новоазовск (неподконтрольный правительству, 102 км к юго-востоку от Донецка) член

<sup>8</sup> Указанную политическую партию связывают с 2 народными депутатами, которым Офис Генерального прокурора Украины недавно предъявил подозрение в совершении уголовных преступлений, предусмотренных ч. 1 ст. 111 и ч. 1 ст. 438 Уголовного кодекса Украины.

вооруженных формирований не разрешил патрулю Миссии проехать в направлении этого населенного пункта. Во время пребывания на блокпосте наблюдатели видели, как гражданские транспортные средства проезжали через него в обоих направлениях.

*Регулярные ограничения на участках разведения сил и средств и из-за мин/неразорвавшихся боеприпасов:*

- Не осуществив сплошное разминирование, извлечение неразорвавшихся боеприпасов и устранение других препятствий, стороны по-прежнему отказывали СММ в неограниченном доступе, а также в возможности передвигаться по отдельным дорогам, которые ранее были определены как важные для осуществления Миссией эффективного мониторинга и для передвижения гражданских лиц.

Другие препятствия<sup>9</sup>:

- Пролетая над районами вблизи н. п. Дилеевка (подконтрольный правительству, 52 км к северу от Донецка), БПЛА СММ малого радиуса действия подвергался воздействию помех сигналу GPS (по оценке, вследствие предположительного глушения).
- Пролетая над районами возле н. п. Озаряновка (бывш. Перше Травня; подконтрольный правительству, 52 км к северу от Донецка), БПЛА СММ малого радиуса действия подвергался воздействию помех сигналу GPS (по оценке, вследствие предположительного глушения).
- Пролетая над районами недалеко от н. п. Курдюмовка (подконтрольный правительству, 54 км к северу от Донецка), БПЛА СММ малого радиуса действия подвергался воздействию помех сигналу GPS (по оценке, вследствие предположительного глушения).
- Пролетая над районами рядом с н. п. Троицкое (подконтрольный правительству, 69 км к западу от Луганска), БПЛА СММ малого радиуса действия подвергался воздействию помех сигналу GPS (по оценке, вследствие предположительного глушения).
- Пролетая над районами около н. п. Новозвановка (подконтрольный правительству, 70 км к западу от Луганска), два БПЛА СММ малого радиуса действия подвергались воздействию помех сигналу GPS (по оценке, вследствие предположительного глушения).
- Во время двух отдельных полетов над районами вблизи н. п. Попасная (подконтрольный правительству, 69 км к западу от Луганска) БПЛА СММ малого радиуса действия подвергался воздействию помех сигналу GPS (по оценке, в результате предположительного глушения).
- Пролетая возле участка разведения в районе н. п. Золотое (подконтрольный правительству, 60 км к западу от Луганска), БПЛА СММ малого радиуса действия подвергался воздействию помех сигналу GPS (по оценке, вследствие предположительного глушения).

---

<sup>9</sup> В случаях предположительного глушения и глушения, упомянутых в этом разделе, помехи сигналу могли создавать из любого места в радиусе нескольких километров от местоположений БПЛА.

### Таблица вооружений

#### Таблица признаков военного присутствия и присутствия военного типа в зоне безопасности<sup>10</sup>

Дата	К-во	Вид	Место	Источник наблюдения
<b>подконтрольные правительству районы</b>				
20.05.2021	1	боевая бронированная машина (типа БТР)	в жилом районе н. п. Станица Луганская (16 км к северовостоку от Луганска)	БПЛА малого радиуса действия
<b>неподконтрольные правительству районы</b>				
21.05.2021	1	бронетранспортер (БТР-80)	вблизи н. п. Григоровка (68 км к югу от Донецка)	патруль

---

<sup>10</sup> Упомянутая в этом разделе техника не подпадает под действие Минских соглашений об отводе вооружений.



**Таблица нарушений режима прекращения огня по состоянию на 21 мая 2021 года<sup>11</sup>**

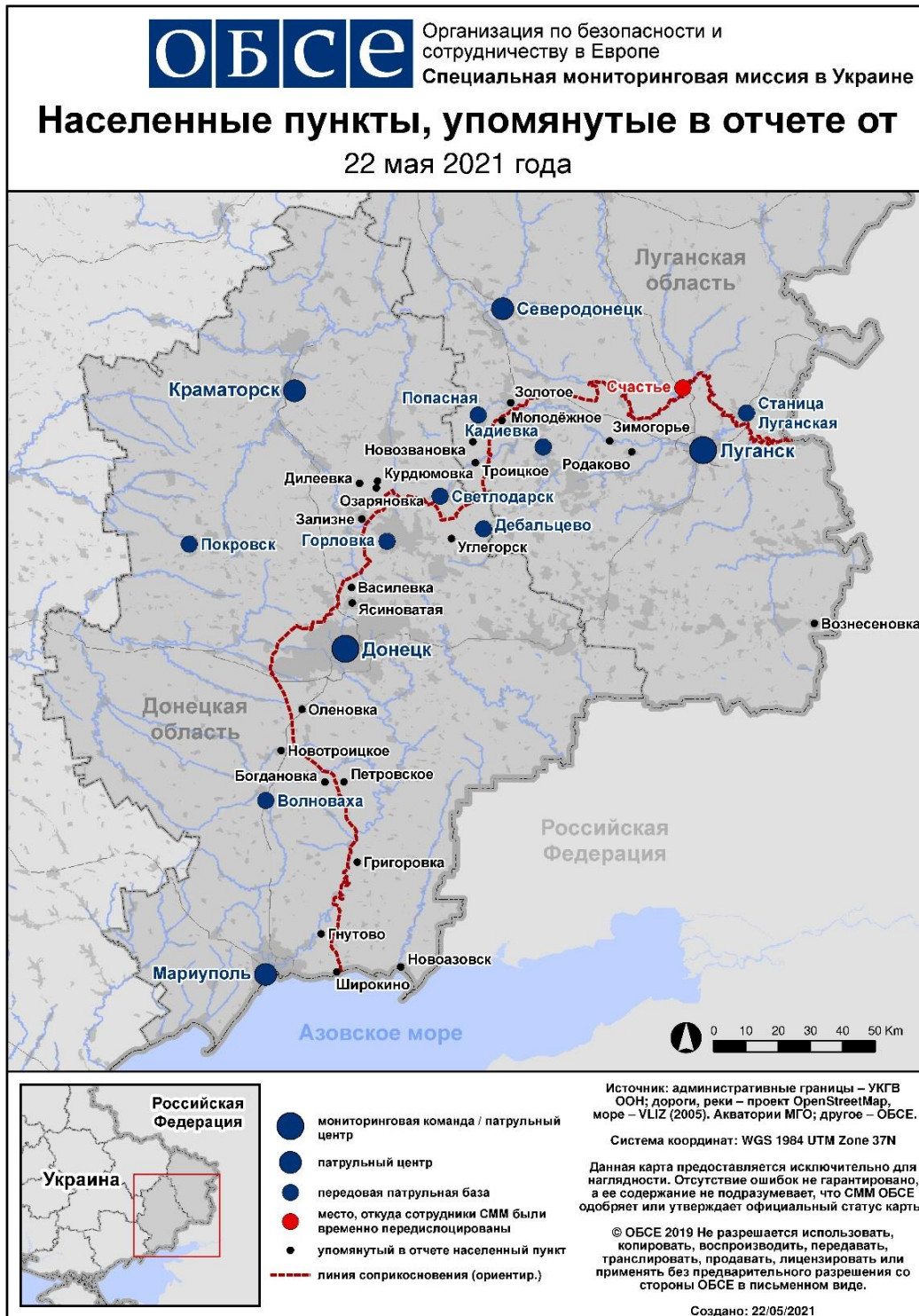
Месторасположение СММ	Место события	Способ	К-во	Наблюдение	Описание	Вооружение	Дата, время
камера СММ в 2 км к В от н. п. Богдановка (подконтрольный правительству, 41 км к ЮЗ от Донецка)	1–3 км к ЮВ	зафиксировала	4	Н/Д боеприпас	ЗЮЗ–ВСВ (по оценке, на участке разведения в районе Петровского)	Н/Д	20.05, 21:53
камера СММ 1,5 км к СВ от н. п. Гнутово (подконтрольный правительству, 90 км к Ю от Донецка)	3–5 км к ВЮВ	зафиксировала	1	Н/Д боеприпас	СВ–ЮЗ	Н/Д	20.05, 22:29
камера СММ в н. п. Авдеевка (подконтрольный правительству, 17 км к С от Донецка)	3–5 км к ЮВ	зафиксировала	2	очередь	З–В (также зафиксировано камерой СММ на ДФС)	Н/Д	21.05, 02:33
камера СММ на КПВВ в н. п. Майорск (подконтрольный правительству, 45 км к СВ от Донецка)	3–5 км к В	зафиксировала	1	Н/Д боеприпас	выпущенный(-ая) вверх	Н/Д	21.05, 01:56
камера СММ в 1 км к ЮЗ от н. п. Широкино (подконтрольный правительству, 100 км к Ю от Донецка)	6–8 км к С	зафиксировала	1	осветительная ракета	выпущенный(-ая) вверх	Н/Д	21.05, 00:12
	4–6 км к С	зафиксировала	1	взрыв	неопределенного происхождения	Н/Д	21.05, 00:13
	4–6 км к С	зафиксировала	1	вспышка дульного пламени		Н/Д	21.05, 00:13
	4–6 км к С	зафиксировала	1	Н/Д боеприпас	Ю–С (после предыдущего события)	Н/Д	21.05, 00:13
	4–6 км к С	зафиксировала	1	взрыв	неопределенного происхождения	Н/Д	21.05, 00:16
	4–6 км к С	зафиксировала	1	вспышка дульного пламени		Н/Д	21.05, 00:16
	4–6 км к С	зафиксировала	1	Н/Д боеприпас	ЮВ–СЗ	Н/Д	21.05, 00:19
	4–6 км к С	зафиксировала	3	взрыв	неопределенного происхождения	Н/Д	21.05, 00:20
	4–6 км к С	зафиксировала	1	Н/Д боеприпас	ВЮВ–ЗСЗ	Н/Д	21.05, 00:21
	4–6 км к С	зафиксировала	2	взрыв	неопределенного происхождения	Н/Д	21.05, 00:23
	4–6 км к С	зафиксировала	2	Н/Д боеприпас	З–В	Н/Д	21.05, 00:24
	3–5 км к С	зафиксировала	2	взрыв	неопределенного происхождения	Н/Д	21.05, 00:26
	4–6 км к С	зафиксировала	1	Н/Д боеприпас	ЮВ–СЗ	Н/Д	21.05, 00:30
	4–6 км к С	зафиксировала	2	Н/Д боеприпас	выпущенный(-ая) вверх	Н/Д	21.05, 00:31
	4–6 км к С	зафиксировала	2	Н/Д боеприпас	З–В	Н/Д	21.05, 00:31
	3–5 км к С	зафиксировала	1	взрыв	неопределенного происхождения	Н/Д	21.05, 00:47
	4–6 км к С	зафиксировала	1	взрыв	неопределенного происхождения	Н/Д	21.05, 00:47
	4–6 км к С	зафиксировала	2	взрыв	неопределенного происхождения	Н/Д	21.05, 00:48
	4–6 км к С	зафиксировала	1	вспышка дульного пламени		Н/Д	21.05, 00:54
	3–5 км к С	зафиксировала	2	взрыв	неопределенного происхождения	Н/Д	21.05, 01:57
4–6 км к С	зафиксировала	1	взрыв	неопределенного происхождения	Н/Д	21.05, 02:10	
3–5 км к С	зафиксировала	1	взрыв	неопределенного происхождения	Н/Д	21.05, 02:33	
4–6 км к С	зафиксировала	1	взрыв	неопределенного происхождения	Н/Д	21.05, 02:34	
камера СММ в н. п. Березовое (подконтрольный правительству, 31 км к ЮЗ от Донецка)	3–5 км к ЮВ	зафиксировала	1	осветительная ракета	выпущенный(-ая) вверх	Н/Д	21.05, 00:12
примерно 7,5 км к ЗСЗ от н. п. Горловка (неподконтрольный правительству, 39 км к СВ от Донецка)	1,5–2,5 км к СЗ	слышали	1	выстрел		стрелковое оружие	21.05, 09:00–09:30
	1,5–2,5 км к СЗ	слышали	1	очередь		стрелковое оружие	21.05, 09:00–09:30

<sup>11</sup> В таблице указаны исключительно нарушения режима прекращения огня, зафиксированные непосредственно патрулями Миссии или камерами СММ, а также те случаи, которые Миссия оценивает как учения с боевой стрельбой, контролируемые подрывы и т. п. Указанные детали, а именно: расстояние, направление, тип оружия и т. д., основаны на оценках, сделанных наблюдателями на местах и специалистами по техническому мониторингу, и необязательно всегда являются точными. Надпись «нет данных» (Н/Д) означает, что СММ не смогла подтвердить информацию из-за расстояния, погодных условий, технических ограничений и/или по другим причинам. Одни и те же самые, по оценке СММ, нарушения режима прекращения огня, зафиксированные параллельно несколькими патрулями/камерами, отражаются в таблице только один раз.

Месторасположение СММ	Место события	Способ	К-во	Наблюдение	Описание	Вооружение	Дата, время
примерно 2 км к ЗСЗ от н. п. Угледорск (неподконтрольный правительству, 49 км к СВ от Донецка)	6–8 км к ЮЗ	слышали	5	взрыв	неопределенного происхождения	Н/Д	21.05, 11:04–11:30
примерно 1 км к С от н. п. Угледорск (неподконтрольный правительству, 49 км к СВ от Донецка)	6–8 км к ЮЗ	слышали	25	взрыв	неопределенного происхождения	Н/Д	21.05, 11:40–12:10
примерно 2 км к С от н. п. Петровское (неподконтрольный правительству, 41 км к Ю от Донецка)	6–8 км к ЮЮВ	слышали	10	взрыв	неопределенного происхождения (по оценке, вне участка разведения)	Н/Д	21.05, 13:12–13:15
	1–2 км к Ю	слышали	10	выстрел	по оценке, вне участка разведения	стрелковое оружие	21.05, 13:19
примерно 600 м к СВ от н. п. Лебединское (подконтрольный правительству, 99 км к Ю от Донецка)	Расстояние — Н/Д, к СЗ	слышали	3	взрыв	неопределенного происхождения	Н/Д	21.05, 11:15–11:23
примерно 2 км к ЮВ от н. п. Лебединское (подконтрольный правительству, 99 км к Ю от Донецка)	4–5 км к ССВ	слышали	1	взрыв	выстрел	Н/Д	21.05, 13:23
	4–5 км к ССВ	слышали	1	взрыв	разрыв	Н/Д	21.05, 13:23
н. п. Гранитное (подконтрольный правительству, 60 км к Ю от Донецка)	5–6 км к В	слышали	3	взрыв	неопределенного происхождения	Н/Д	21.05, 12:18
юго-восточная окраина н. п. Авдеевка (подконтрольный правительству, 17 км к С от Донецка)	3–4 км к З	слышали	1	взрыв	неопределенного происхождения	Н/Д	21.05, 10:00
	1 км к ЮВ	слышали	6	очередь			21.05, 10:25–10:40
	2–3 км к В	слышали	25	очередь			21.05, 10:25–10:40
	2 км к З	слышали	1	взрыв	неопределенного происхождения	Н/Д	21.05, 14:16
примерно 500 м к СВ от н. п. Каменка (подконтрольный правительству, 20 км к С от Донецка)	2–3 км к ЮЗ	слышали	1	взрыв	неопределенного происхождения	Н/Д	21.05, 10:00
	2–3 км к ЮЗ	слышали	4	очередь		крупнокалиберный пулемет	21.05, 10:37
	2–3 км к ЮЗ	слышали	1	взрыв	неопределенного происхождения	Н/Д	21.05, 11:41
	5–8 км к ЮЗ	слышали	1	взрыв	неопределенного происхождения	Н/Д	21.05, 14:16
	2–3 км к ЮЮЗ	слышали и видели	1	взрыв	неопределенного происхождения	Н/Д	21.05, 14:39
примерно 500 м к ВЮВ от н. п. Пивденное (бывш. Ленинское; подконтрольный правительству, 40 км к СВ от Донецка)	5–6 км к ЮЗ	слышали	1	взрыв	неопределенного происхождения	Н/Д	21.05, 10:31
	3–5 км к ЮЗ	слышали	1	взрыв	неопределенного происхождения	Н/Д	21.05, 10:59
примерно 600 м к ЮВ от н. п. Нелеповка (подконтрольный правительству, 40 км к СВ от Донецка)	2–3 км к В	слышали	1	взрыв	неопределенного происхождения	Н/Д	21.05, 11:33
	2 км к В	слышали	1	взрыв	неопределенного происхождения	Н/Д	21.05, 11:46
	3–5 км к В	слышали	1	взрыв	неопределенного происхождения	Н/Д	21.05, 12:01
примерно 2,5 км к ВЮВ от н. п. Курдюмовка (подконтрольный правительству, 54 км к С от Донецка)	5–8 км к Ю	слышали	1	взрыв	неопределенного происхождения	Н/Д	21.05, 11:11
	5–8 км к Ю	слышали	1	взрыв	неопределенного происхождения	Н/Д	21.05, 11:15
примерно 1 км к ЗЮЗ от н. п. Озаряновка (бывш. Перше Травня; подконтрольный правительству, 52 км к С от Донецка)	5–6 км к ЮЗ	слышали и видели	1	взрыв	неопределенного происхождения	Н/Д	21.05, 12:02
	5–6 км к ЮЗ	слышали и видели	1	взрыв	неопределенного происхождения	Н/Д	21.05, 12:14
	5–6 км к ЮЗ	слышали и видели	1	взрыв	неопределенного происхождения	Н/Д	21.05, 12:26
примерно 1 км к ЮЗ от н. п. Новолуганское (подконтрольный правительству, 53 км к СВ от Донецка)	2–4 км к ЮЗ	слышали	1	взрыв	неопределенного происхождения	Н/Д	21.05, 11:00
	2–4 км к ЮЗ	слышали	3	взрыв	неопределенного происхождения	Н/Д	21.05, 11:17–11:23
	2–4 км к ЮЗ	слышали	1	взрыв	неопределенного происхождения	Н/Д	21.05, 11:34
	3–5 км к ЮЗ	слышали	2	взрыв	неопределенного происхождения	Н/Д	21.05, 11:39–11:43
	3–5 км к ЮЗ	слышали	3	взрыв	неопределенного происхождения	Н/Д	21.05, 11:47–11:49
примерно 2 км к ВЮВ от н. п. Луганское (подконтрольный правительству, 59 км к СВ от Донецка)	2–4 км к ЮЗ	слышали	1	взрыв	неопределенного происхождения	Н/Д	21.05, 12:27
	2–4 км к ЮЗ	слышали	2	взрыв	неопределенного происхождения	Н/Д	21.05, 12:30
	2–4 км к ЮЗ	слышали	8	взрыв	неопределенного происхождения	Н/Д	21.05, 12:33–12:38
	2–4 км к ЮЗ	слышали	7	взрыв	неопределенного происхождения	Н/Д	21.05, 12:40–12:45
	2–4 км к ЮЗ	слышали	3	взрыв	неопределенного происхождения	Н/Д	21.05, 12:48

Месторасположение СММ	Место события	Способ	К-во	Наблюдение	Описание	Вооружение	Дата, время
западная окраина н. п. Светлодарск (подконтрольный правительству, 57 км к СВ от Донецка)	4–6 км к ЮЗ	слышали	7	взрыв	неопределенного происхождения	Н/Д	21.05, 13:43–13:45
н. п. Светлодарск (подконтрольный правительству, 57 км к СВ от Донецка)	3–5 км к ЮЗ	слышали	1	взрыв	неопределенного происхождения	Н/Д	21.05, 15:01
	4–6 км к ЮЗ	слышали	7	взрыв	неопределенного происхождения	Н/Д	21.05, 16:00–16:15
камера СММ на С окраине н. п. Попасная (подконтрольный правительству, 69 км к З от Луганска)	3–5 км к ЮВ	зафиксировала	1	Н/Д боеприпас	ЗЮЗ–ВСВ	Н/Д	20.05, 21:51
камера СММ в н. п. Золотое (подконтрольный правительству, 60 км к З от Луганска)	2–4 км к ВЮВ	зафиксировала	1	осветительная ракета	выпущенный(-ая) вверх (определить, на участке разведения или за его пределами, не представлялось возможным)	Н/Д	21.05, 00:56
северная окраина н. п. Попасная (подконтрольный правительству, 69 км к З от Луганска)	2–3 км к ВЮВ	слышали	25	очередь		крупнокалиберный пулемет	20.05, 22:02–22:30
	2–3 км к ВЮВ	слышали и видели	7	взрыв	неопределенного происхождения	Н/Д	20.05, 22:02–22:30
северо-восточная окраина н. п. Калиново (неподконтрольный правительству, 60 км к З от Луганска)	12–15 км к ЮЮЗ	слышали	4	взрыв	неопределенного происхождения	Н/Д	21.05, 10:05–10:27
	12–15 км к ЮЮЗ	слышали	2	взрыв	неопределенного происхождения	Н/Д	21.05, 10:05–10:27
восточная окраина н. п. Калиново (неподконтрольный правительству, 60 км к З от Луганска)	12–15 км к Ю	слышали	1	взрыв	неопределенного происхождения	Н/Д	21.05, 11:30
	8–10 км к ЮЮЗ	слышали	3	взрыв	неопределенного происхождения	Н/Д	21.05, 11:36
	12–15 км к ЮЮЗ	слышали	4	взрыв	неопределенного происхождения	Н/Д	21.05, 11:45
примерно 3,5 км к В от н. п. Калиново (неподконтрольный правительству, 60 км к З от Луганска)	8–10 км к ЗЮЗ	слышали	9	взрыв	неопределенного происхождения	Н/Д	21.05, 12:39
	6–7 км к ЗЮЗ	слышали	2	очередь		Н/Д	21.05, 12:50
	8–10 км к ЮЮЗ	слышали	5	взрыв	неопределенного происхождения	Н/Д	21.05, 12:57–13:04
н. п. Родаково (неподконтрольный правительству, 22 км к З от Луганска)	13–15 км к Ю	слышали	100	взрыв	неопределенного происхождения	Н/Д	21.05, 13:35–14:00
3 км к ЮВ от н. п. Смелое (неподконтрольный правительству, 31 км к СЗ от Луганска)	10 км к ЮВ	слышали	30	взрыв	неопределенного происхождения	Н/Д	21.05, 13:37–13:50
н. п. Зимогорье (неподконтрольный правительству, 27 км к З от Луганска)	8–10 км к ЮЮЗ	слышали	123	взрыв	неопределенного происхождения	Н/Д	21.05, 13:44–14:00
н. п. Шишково (неподконтрольный правительству, 11 км к СЗ от Луганска)	10 км к Ю	слышали	20	взрыв	неопределенного происхождения	Н/Д	21.05, 13:45–13:55

## Карта Донецкой и Луганской областей<sup>12</sup>



<sup>12</sup> По решению Постоянного совета №1117 от 21 марта 2014 года, СММ базируется в десяти городах на всей Украине (Херсон, Одесса, Львов, Ивано-Франковск, Харьков, Донецк, Днепр, Черновцы, Луганск и Киев). Эта карта восточной Украины предназначена для иллюстративных целей. На ней указаны населенные пункты, упомянутые в отчете, а также те, где находятся офисы СММ (мониторинговые команды, патрульные центры и передовые патрульные базы) в Донецкой и Луганской областях. (Красным цветом выделено передовую патрульную базу, с которой сотрудники СММ были временно передислоцированы на основании рекомендаций экспертов по безопасности из некоторых государств-участников ОБСЕ и с учетом требований СММ по безопасности. Миссия использует эти помещения в светлую пору суток, а также патрулирует в этом населенном пункте днем).