

# Щоденний звіт № 116/2021

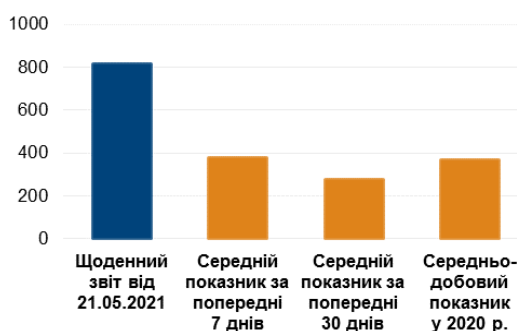
від 21 травня 2021 року<sup>1</sup>

## Короткий виклад

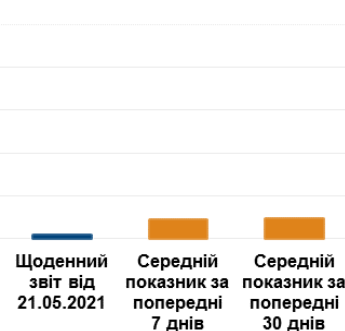
- У Донецькій області Місія зафіксувала 815 порушень режиму припинення вогню, зокрема 13 вибухів. За оцінкою, 774 із цих порушень були пов'язані з навчаннями з бойовою стрільбою поблизу непідконтрольної урядові Софіївки (кол. Карло-Марксове). За попередній звітний період у цій області зафіксовано 118 таких порушень.
- У Луганській області СММ зафіксувала 1 порушення режиму припинення вогню (вибух невизначеного походження). За попередній звітний період у цій області також зафіксовано 1 таке порушення.
- СММ уточнювала повідомлення про те, що жінка зазнала поранень у результаті детонації невстановленого вибухового предмета в непідконтрольній урядові частині Зайцевого Донецької області.
- Поруч із патрулем Місії стався вибух біля підконтрольної урядові Авдіївки Донецької області.
- СММ продовжила здійснювати моніторинг на ділянках розведення сил і засобів у районах Станиці Луганської, Золотого та Петрівського.
- Місія сприяла встановленню локального режиму припинення вогню та здійснювала моніторинг його дотримання для уможливлення техобслуговування та забезпечення функціонування життєво важливих об'єктів цивільної інфраструктури.
- СММ продовжувала спостерігати за ситуацією з цивільним населенням, зокрема на 3 КПВВ, а також на відповідних блокпостах збройних формувань у Луганській області.
- Свободу пересування Місії і далі обмежували, зокрема знову на блокпості збройних формувань поблизу Оленівки Донецької області. БПЛА СММ вкотре зазнавали впливу перешкод сигналу GPS\*.

## Порушення режиму припинення вогню<sup>2</sup>

К-ть зафіксованих порушень режиму припинення вогню<sup>3</sup>



К-ть зафіксованих вибухів<sup>4</sup>



<sup>1</sup> На основі інформації, що надійшла від моніторингових команд станом на 19:30 20 травня 2021 року (за східноєвропейським літнім часом).

<sup>2</sup> Детальнішу інформацію про всі випадки порушення режиму припинення вогню, а також мапи Донецької та Луганської областей, де відмічені всі згадані у звіті місця, представлено в додатку. Упродовж звітного періоду камера СММ у Петрівському не функціонувала.

<sup>3</sup> У тому числі вибухи.

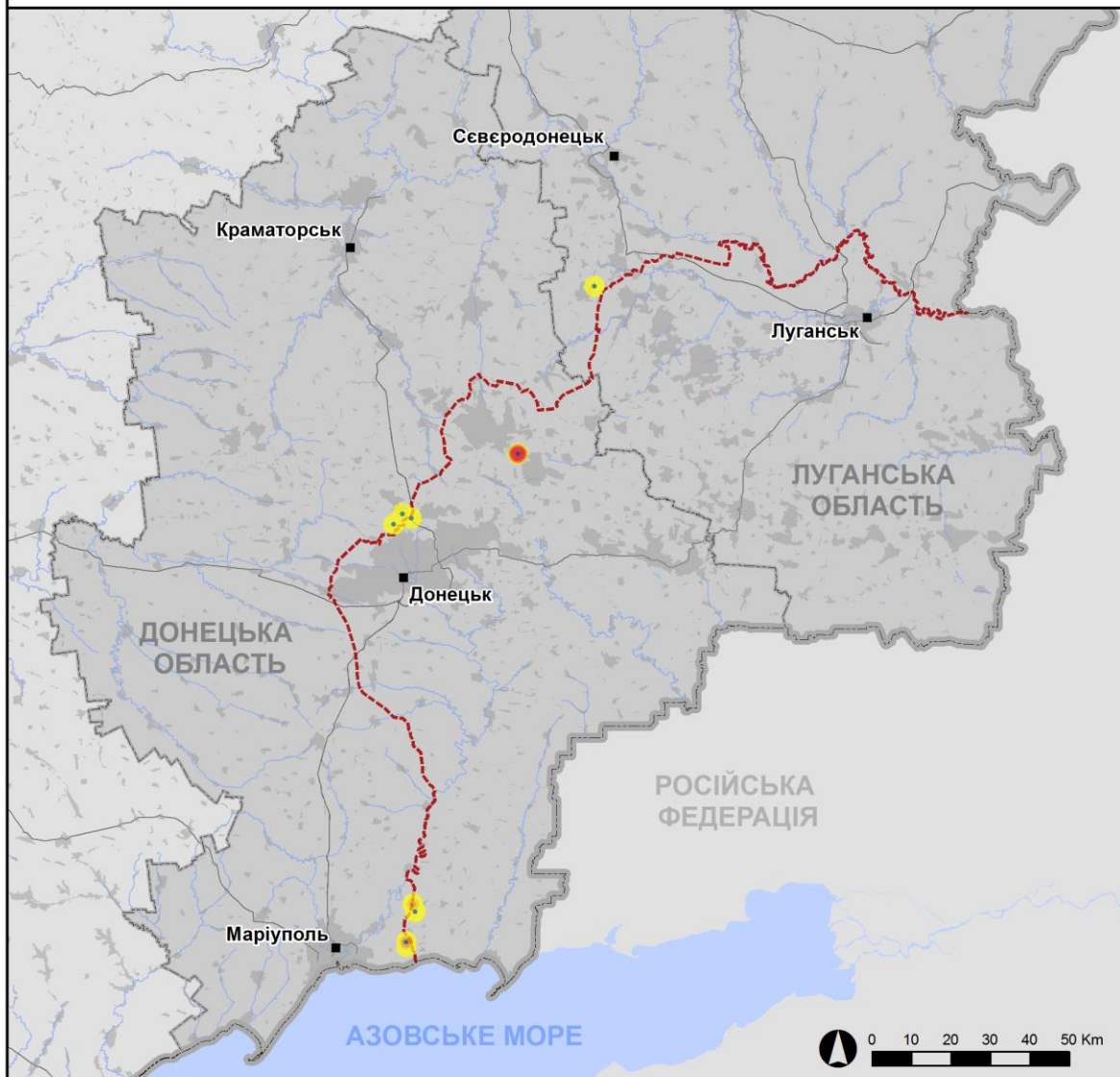
<sup>4</sup> У тому числі внаслідок вогню з озброєння невстановленого типу.

## Мапа зафіксованих порушень режиму припинення вогню



Організація з безпеки та співробітництва в Європі  
Спеціальна моніторингова місія в Україні

### Зафіксовані СММ порушення режиму припинення вогню 20 травня 2021 р.



#### Концентрація порушень режиму припинення вогню



- Вибух
- Населений пункт
- ..... Лінія зіткнення (орієнт.)

Джерела: адміністративні кордони — УКГП ООН; дороги, річки — проект OpenStreetMap; море — VLI2 (2005).  
Акваторії МГО, інше — ОБСЄ.

Система координат: WGS 1984 UTM Zone 37N

Ця мапа надається винятково для наочності.  
Відсутність помилок у мапі не гарантується,  
а її зміст не означає, що СММ ОБСЄ  
затверджує або ухвалює офіційний статус мапи.

© СММ ОБСЄ 2019 Не дозволяється використовувати,  
копіювати, відтворювати, передавати, транслювати,  
продавати, ліцензувати або застосовувати  
без попереднього дозволу з боку ОБСЄ  
у письмовому вигляді.  
Створено: 21/05/2021

У Донецькій області Місія зафіксувала 815 порушень режиму припинення вогню, зокрема 13 вибухів (1 вибух у повітрі та 12 вибухів невизначеного походження). Із цих порушень 774 сталися в районах на південний захід від н. п. Софіївка (кол. Карло-Марксове; непідконтрольний урядові, 40 км на північний схід від Донецька) та, за оцінкою, були пов'язані з навчаннями з бойовою стрільбою в зоні безпеки, що є порушенням рішення Тристоронньої контактної групи від 3 березня 2016 року, яке забороняє проведення навчань із бойовою стрільбою в зоні безпеки. За [попередній звітний період](#) у цій області зафіксовано 118 таких порушень.

У Луганській області СММ зафіксувала 1 порушення режиму припинення вогню (вибух невизначеного походження) в районі на схід від н. п. Попасна (підконтрольний урядові, 69 км на захід від Луганська). За [попередній звітний період](#) у цій області також зафіксовано 1 таке порушення.

Після засідання Тристоронньої контактної групи 22 липня 2020 року, на якому була досягнута домовленість про додаткові заходи з посилення режиму припинення вогню, починаючи з 00:01 27 липня 2020 року і до кінця звітного періоду Місія зафіксувала щонайменше 29 706 порушень режиму припинення вогню в Донецькій і Луганській областях (зокрема 9 152 вибухи, 4 690 невизначених боєприпасів у польоті, 214 спалахів дульного полум'я, 99 освітлювальних ракет, а також принаймні 15 551 чергу та постріл).

#### **Жінка зазнала поранень у результаті детонації невстановленого вибухового предмета в непідконтрольній урядові частині Зайцевого Донецької області**

Команда СММ уточнювала повідомлення про те, що 6 квітня 2021 року 64-літня жінку зазнала поранень у результаті детонації невстановленого вибухового предмета в непідконтрольній урядові частині н. п. Зайцеве (50 км на північний схід від Донецька).

14 травня 64-літня жінка у телефонній розмові повідомила спостерігачам, що пополудні 6 квітня вона згрібала попіл від спаленого листя біля свого будинку на вул. Полетаєва, 70, у Зайцевому, коли почула неподалік вибух, а тоді зрозуміла, що зазнала поранень із кровотечею.

17 травня ця жінка показала команді СММ медичну довідку, в якій зазначалося, що 6 квітня вона отримала численні осколкові поранення різних частин тіла в результаті вибуху. 20 травня в Зайцевому спостерігачі знову бачили жінку, яка одужувала, та помітили, що на її правій нозі та руці були бинтові пов'язки.

#### **Члени збройних формувань знову заборонили проїзд патрулю СММ на блокпості біля Оленівки Донецької області**

На блокпості збройних формувань поблизу н. п. Оленівка (непідконтрольний урядові, 23 км на південний захід від Донецька) члени збройних формувань двічі просили спостерігачів надати реєстраційні документи на транспортні засоби СММ. Команда Місії відмовилась виконати цей запит. Незважаючи на вжиті заходи зі сприяння перетину блокпоста патрулем у напрямку підконтрольних урядові районів, автомобілі не пропустили, що унеможливило проведення обміну причепами з іншим патрулем СММ, який прямував із підконтрольних урядові районів. Патруль Місії залишив цей блокпост після майже 2 годин і повернулися до н. п. Донецьк (непідконтрольний урядові) (див. нижче й [Оперативний звіт № 15/2021](#))\*.

## **Вибух поруч із патрулем Місії біля Авдіївки Донецької області**

Патруль СММ у складі 5 співробітників на 2 автомобілях перебував на південно-східній околиці н. п. Авдіївка (підконтрольний урядові, 17 км на північ від Донецька) для сприяння забезпеченню функціонування Донецької фільтрувальної станції (ДФС; 15 км на північ від Донецька).

Незважаючи на надані гарантії безпеки щодо дотримання локального режиму припинення вогню, о 10:20 члени патруля Місії (один перебував біля, а ще чотири — всередині автомобілів) почули 1 вибух невизначеного походження приблизно за 500 м на південь від свого місцеположення. Визначити тип застосованого озброєння та напрямок вогню не вдалося.

Патруль СММ залишив цей район і перемістився на іншу локацію\*.

## **Ділянки розведення в районах Станиці Луганської, Золотого і Петрівського<sup>5</sup>**

Здійснюючи моніторинг на ділянці розведення в районі н. п. Станиця Луганська (підконтрольний урядові, 16 км на північний схід від Луганська), спостерігачі бачили 2 членів збройних формувань (з нарукавними пов'язками з написом «СЦКК») південніше відремонтованого прольоту мосту біля Станиці Луганської (15 км на північний схід від Луганська).

Патрулюючи неподалік блокпоста збройних формувань південніше ділянки розведення в районі н. п. Золоте (підконтрольний урядові, 60 км на захід від Луганська), спостерігачі бачили 4 членів збройних формувань (з нарукавними пов'язками з написом «СЦКК»); двоє з них пройшли вглиб ділянки до місця приблизно за 350 м на північ від її південного краю, а потім повернулися.

На воротах огороженого майданчика з 5 контейнерами південніше південного краю ділянки розведення, на південному краї дороги, що веде на схід у напрямку н. п. Золоте-5 (Михайлівка; непідконтрольний урядові, 60 км на захід від Луганська), команда СММ бачила, як 5 робітників (чоловіки 30–49 років) вивантажували пісок із вантажівки.

Члени патруля Місії вкотре бачили 8 раніше зафіксованих контейнерів (у тому числі п'ять вищезазначених) південніше південного краю ділянки розведення, на її краю та на ділянці.

Здійснюючи моніторинг у 3 місцях поблизу ділянки розведення в районі н. п. Петрівське (непідконтрольний урядові, 41 км на південь від Донецька), спостерігачі констатували там спокійну ситуацію.

## **Відведення озброєння**

СММ продовжувала здійснювати моніторинг відведення озброєння, передбаченого Меморандумом, а також Комплексом заходів і Доповненням до нього.

<sup>5</sup> Розведення передбачено Рамковим рішенням Тристоронньої контактної групи про розведення сил і засобів від 21 вересня 2016 року.

### **Ознаки військової присутності та присутності військового типу в зоні безпеки<sup>6</sup>**

Місія зафіксувала 5 бойових броньованих машин: одну біля житлового кварталу в підконтрольному урядові районі Луганської області, а також ще чотири в невідконтрольних урядові районах Донецької області, зокрема деякі в житловому кварталі (детальніше див. таблицю нижче).

### **Наявність невибухлих боєприпасів у Пікузах (кол. Комінтернове), а також попереджувальних знаків про мінну небезпеку біля Зайцевого Донецької області**

19 травня в житловому кварталі н. п. Пікузи (кол. Комінтернове; невідконтрольний урядові, 92 км на південь від Донецька) спостерігачі вперше бачили 6 протитанкових мін (ТМ-62) без підричників (за оцінкою, невибухлі боєприпаси), які лежали на землі.

Поблизу житлового кварталу в невідконтрольній урядові частині н. п. Зайцеве (50 км на північний схід від Донецька) команда СММ вперше зафіксувала 2 попереджувальні знаки про мінну небезпеку (білі таблички з зображеннями червоних черепів і схрещених кісток і написами «Небезпечно! Міни!» російською мовою) з обох сторін дороги місцевого значення.

Приблизно за 2 км на північно-північний захід від н. п. Новолуганське (підконтрольний урядові, 53 км на північний схід від Донецька) спостерігачі бачили членів міжнародної організації, які виконували роботи з розмінування в полях уздовж західного та східного країв дороги.

### **Зусилля СММ зі сприяння уможливленню техобслуговування та забезпеченню функціонування життєво важливих об'єктів цивільної інфраструктури**

Місія і далі сприяла забезпеченню функціонування ДФС. Здійснюючи моніторинг на південно-східній околиці Авдіївки, команда СММ чула 1 вибух невизначеного походження (за оцінкою, у радіусі 5 км від ДФС; див. вище).

Крім того, Місія здійснювала моніторинг безпекової ситуації в районі насосної станції біля н. п. Василівка (невідконтрольний урядові, 20 км на північ від Донецька).

### **Ситуація на КПВВ і відповідних блокпостах**

У Луганській області Місія констатувала, що контрольний пункт в'їзду-виїзду (КПВВ) у Станиці Луганській і відповідний блокпост збройних формувань південніше мосту біля Станиці Луганської були відкриті, а пішоходи очікували в чергах на перетин в обох напрямках.

Крім того, спостерігачі відзначили, що КПВВ біля Золотого та в н. п. Щастя (підконтрольний урядові, 20 км на північ від Луганська) були відкриті, однак відповідні блокпости збройних формувань південніше ділянки розведення в районі Золотого та за 3 км на південний схід від мосту в Щасті були закриті.

СММ продовжувала стежити за ситуацією в Херсоні, Одесі, Львові, Івано-Франківську, Харкові, Дніпрі, Чернівцях і Києві.

<sup>6</sup> Згадана у цьому розділі техніка не підпадає під дію Мінських угод щодо відведення озброєння.

## Прикордонні райони, які не контролюються урядом

16 травня на сільськогосподарському об'єкті приблизно за 400 м на схід від східної околиці н. п. Самійлове (89 км на південь від Донецька) та орієнтовно за 2 км на захід від міжнародного кордону, де немає прикордонно-пропускних споруд<sup>7</sup>, за доступними СММ даними повітряного спостереження виявлено наявність 3 нерухомих машин (ймовірно військового типу).

## \*Обмеження свободи пересування та інші перешкоди у виконанні мандата СММ

*Робота з моніторингу та свобода пересування СММ обмежені загрозами у сфері безпеки, зокрема ризиками, пов'язаними з наявністю мін і невибухлих боєприпасів, а також іншими перешкодами, які щодня змінюються. Мандат СММ передбачає вільний і безпечний доступ по всій Україні. Усі підписанти Мінських угод погодилися з необхідністю вільного та безпечного доступу, а також із тим, що обмеження свободи пересування СММ є порушенням і що на такі порушення необхідно швидко реагувати. Вони також дійшли згоди, що Спільний центр із контролю та координації (СЦКК) повинен сприяти такому реагуванню та здійснювати загальну координацію робіт із розмінування. Однак збройні формування в окремих районах Донецької та Луганської областей часто відмовляють СММ у доступі до районів, прилеглих до невідконтрольних урядові ділянок кордону України (наприклад, див. [Щоденний звіт СММ від 19 травня 2021 року](#)). Діяльність СММ у Донецькій та Луганській областях залишалася обмеженою після того, як [23 квітня 2017 року поблизу Пришиба стався інцидент, який призвів до загибелі людини](#). Унаслідок цього спроможність Місії вести спостереження залишалася обмеженою.*

### Заборона доступу:

- На блокпості збройних формувань поблизу н. п. Оленівка (невідконтрольний урядові, 23 км на південний захід від Донецька) члени збройних формувань не дозволили патрулю Місії проїхати в напрямку підконтрольних урядові районів для проведення обміну причепами. Патруль СММ залишив цей блокпост після майже 2 годин і повернувся до н. п. Донецьк (невідконтрольний урядові) (див. вище й [Оперативний звіт № 15/2021](#)).

*Регулярні обмеження на ділянках розведення сил і засобів та через міни/невибухлі боєприпаси:*

- Не здійснивши суцільного розмінування, вилучення невибухлих боєприпасів та усунення інших перешкод, сторони і далі відмовляли СММ у необмеженому доступі, а також у можливості пересуватися окремими дорогами, які раніше були визначені як важливі для здійснення Місією ефективного моніторингу та для пересування цивільних осіб.

### Затримка:

- На блокпості збройних формувань біля н. п. Дебальцеве (невідконтрольний урядові, 58 км на північний схід від Донецька) 3 члени збройних формувань дозволили патрулю Місії проїхати в напрямку н. п. Луганськ (невідконтрольний урядові) тільки

<sup>7</sup> Відповідно до рішень Кабінету Міністрів України від 2014 року, функціонування цього й інших розташованих на кордоні пунктів пропуску, які не контролюються урядом, офіційно призупинено.

після 20-хвилинної затримки, пославшись на необхідність письмового дозволу для СММ від осіб, яким належить фактичний контроль.

Інші перешкоди<sup>8</sup>:

- Патрулюючи на південно-східній околиці н. п. Авдіївка (підконтрольний урядові, 17 км на північ від Донецька) для сприяння забезпеченню функціонування ДФС (15 км на північ від Донецька), спостерігачі чули 1 вибух невизначеного походження приблизно за 500 м на південь від свого місцеположення. Команда Місії залишила цей район (див. вище).
- Пролітаючи над районами поблизу н. п. Озарянівка (кол. Перше Травня; підконтрольний урядові, 52 км на північ від Донецька), безпілотний літальний апарат (БПЛА) СММ малого радіуса дії зазнавав впливу перешкод сигналу GPS (за оцінкою, унаслідок імовірного глушіння).
- Крім того, команді Місії не вдалося запустити БПЛА СММ середнього радіуса дії неподалік Озарянівки через постійний вплив перешкод сигналу GPS (за оцінкою, унаслідок імовірного глушіння).
- Пролітаючи над районами поблизу н. п. Богданівка (підконтрольний урядові, 41 км на південний захід від Донецька), БПЛА СММ малого радіуса дії зазнавав впливу перешкод сигналу GPS (за оцінкою, унаслідок імовірного глушіння).
- Пролітаючи над районами поблизу н. п. Голубівське (непідконтрольний урядові, 51 км на захід від Луганська), БПЛА СММ малого радіуса дії зазнавав впливу перешкод сигналу GPS (за оцінкою, унаслідок імовірного глушіння).

---

<sup>8</sup> У випадках глушіння та ймовірного глушіння, згаданих у цьому розділі, перешкоди сигналу могли створювати з будь-якого місця в радіусі кількох кілометрів від місцеположення БПЛА.

## Таблиця озброєння

### Таблиця ознак військової присутності та присутності військового типу в зоні безпеки<sup>9</sup>

Дата	К-ть	Вид	Місце	Джерело спостереження
<b>підконтрольні уряду райони</b>				
20.05.2021	1	бронетранспортер (БТР-70)	поблизу житлового району н. п. Щастя (20 км на північ від Луганська)	патруль
<b>непідконтрольні уряду райони</b>				
14.05.2021	1	бойова інженерна машина (ІМР-2)	на об'єкті в житловому районі н. п. Дебальцеве (58 км на північний схід від Донецька)	БПЛА малого радіуса дії
	1	землерийна машина (ПЗМ-2)		
19.05.2021	1	бойова машина піхоти (БМП-2)	поблизу н. п. Старобешеве (32 км на південний схід від Донецька)	патруль
	1	бронетранспортер (БТР-80)		

<sup>9</sup> Згадана у цьому розділі техніка не підпадає під дію Мінських угод щодо відведення озброєння.

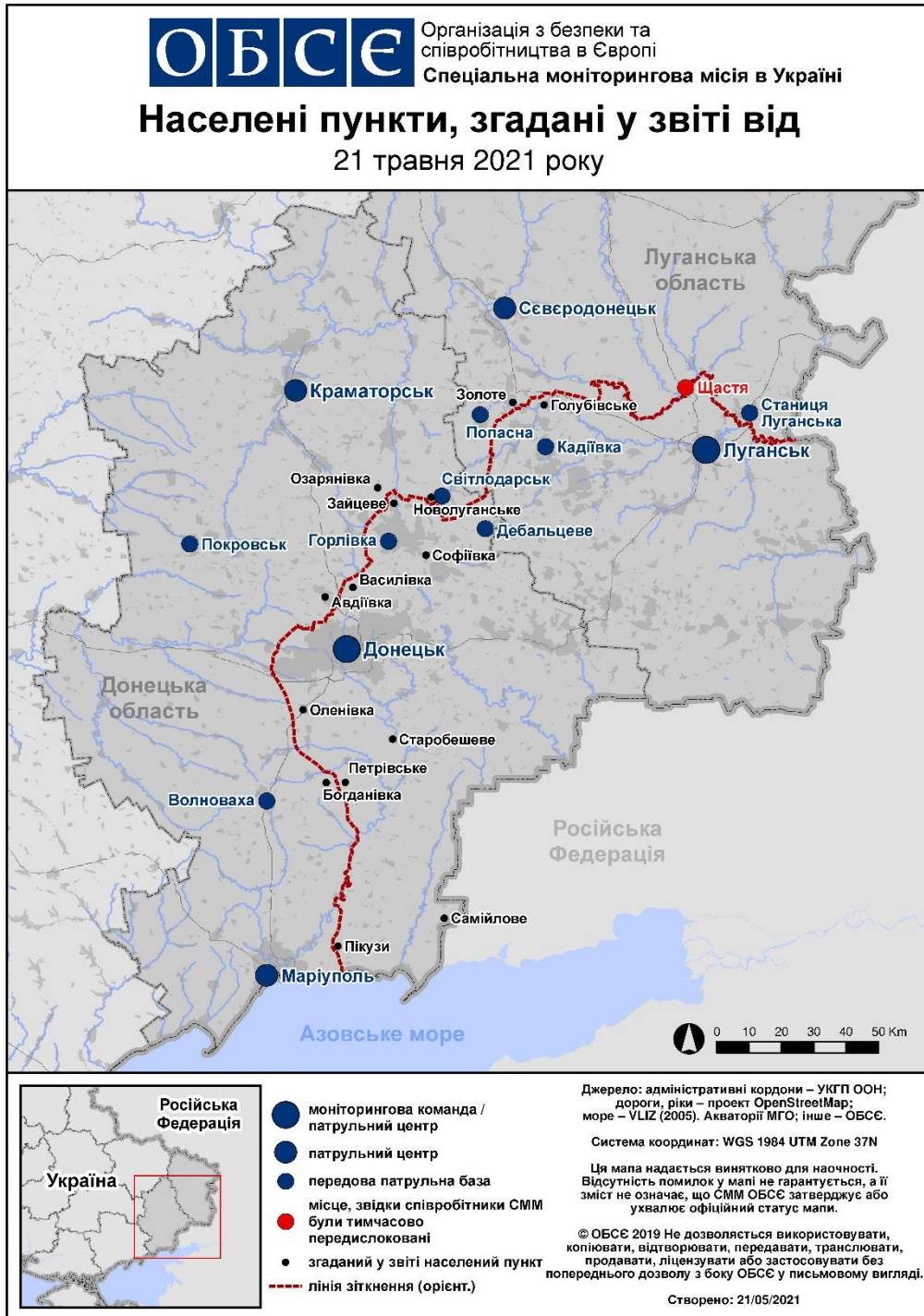


Таблиця порушень режиму припинення вогню станом на 20 травня 2021 р.<sup>10</sup>

Місце розміщення СММ	Місце події	Спосіб	К-ть	Спостереження	Опис	Озброєння	Дата, час
камера СММ у н. п. Авдіївка (підконтрольний уряду, 17 км на Пн від Донецька)	3–5 км на СхПдСх	зафіксувала	1	вибух	невизначеного походження	Н/Д	20.05, 00:53
камера СММ за 1,5 км на ПнСх від н. п. Гнутаєве (підконтрольний уряду, 90 км на Пд від Донецька)	4–6 км на СхПдСх	зафіксувала	1	вибух	невизначеного походження	Н/Д	19.05, 21:46
	3–5 км на Сх	зафіксувала	16	Н/Д боєприпас	ПдПдЗх–ПнПнСх	Н/Д	19.05, 23:26
камера СММ за 1 км на ПдЗх від н. п. Широкине (підконтрольний уряду, 100 км на Пд від Донецька)	5–7 км на Пн	зафіксувала	1	вибух	невизначеного походження	Н/Д	19.05, 21:39
	5–7 км на Пн	зафіксувала	1	вибух	невизначеного походження	Н/Д	19.05, 21:43
	4–6 км на Пн	зафіксувала	1	спалах дульного полум'я		Н/Д	19.05, 21:44
	5–7 км на Пн	зафіксувала	2	спалах дульного полум'я		Н/Д	19.05, 21:45
	5–7 км на Пн	зафіксувала	1	спалах дульного полум'я		Н/Д	19.05, 23:22
	5–7 км на Пн	зафіксувала	1	Н/Д боєприпас	Сх–Зх (після попередньої події)	Н/Д	19.05, 23:22
	5–7 км на Пн	зафіксувала	1	вибух	вибух у повітрі (після попередньої події)	Н/Д	19.05, 23:22
	5–7 км на Пн	зафіксувала	5	Н/Д боєприпас	Зх–Сх	Н/Д	19.05, 23:27
	5–7 км на Пн	зафіксувала	1	вибух	невизначеного походження	Н/Д	19.05, 23:47
	5–7 км на Пн	зафіксувала	1	вибух	невизначеного походження	Н/Д	20.05, 00:05
	4–6 км на Пн	зафіксувала	1	Н/Д боєприпас	ПдПдСх–ПнПнЗх	Н/Д	20.05, 02:23
	5–7 км на Пн	зафіксувала	6	Н/Д боєприпас	Сх–Зх	Н/Д	20.05, 02:23
	5–7 км на Пн	зафіксувала	1	Н/Д боєприпас	випущена(-й) угору	Н/Д	20.05, 02:23
приблизно 2,5 км на Пд від н. п. Софіївка (кол. Карло-Марксове; невідконтрольний уряду, 40 км на ПнСх від Донецька)	1,5–2 км на Зх	чули	270	постріл		стрілецька зброя	20.05, 10:02–10:15
	1,5–2 км на Зх	чули	250	черга		великокаліберний кулемет	20.05, 10:15–10:30
	1,5–2 км на Зх	чули	250	постріл		стрілецька зброя	20.05, 10:15–10:30
	1,5–2 км на Зх	чули	4	вибух	невизначеного походження	Н/Д	20.05, 10:15–10:30
ПдСх околиця н. п. Авдіївка (підконтрольний уряду, 17 км на Пн від Донецька)	500 м на Пд	чули	1	вибух	невизначеного походження	Н/Д	20.05, 10:20
приблизно 2 км на Пд від н. п. Авдіївка (підконтрольний уряду, 17 км на Пн від Донецька)	2–4 км на Пд	чули	1	вибух	невизначеного походження	Н/Д	20.05, 10:38
камера СММ на Пн околиці н. п. Попасна (підконтрольний уряду, 69 км на Зх від Луганська)	2–4 км на СхПдСх	зафіксувала	1	вибух	невизначеного походження	Н/Д	19.05, 23:55

<sup>10</sup> У таблиці вказані лише порушення режиму припинення вогню, які були зафіксовані безпосередньо патрулями Місії чи камерами СММ, а також ті випадки, які Місія оцінює як навчання з бойовою стрільбою, контрольовані підриви, тощо. Зазначені деталі, а саме: відстань, напрямок, тип зброї тощо, базуються на оцінках, зроблених спостерігачами на місцях і спеціалістами з технічного моніторингу, і необов'язково завжди є точними. Напис «невідомо» (Н/Д) означає, що СММ не змогла підтвердити таку інформацію у зв'язку з відстанню, погодними умовами, технічними обмеженнями та/або з інших причин. Одні і ті ж самі, за оцінкою СММ, порушення режиму припинення вогню, зафіксовані паралельно декількома патрулями/камерами, відображаються у таблиці лише один раз.

## Мапа Донецької та Луганської областей<sup>11</sup>



<sup>11</sup> За рішенням Постійної ради №1117 від 21 березня 2014 року, СММ базується в десяти містах на всій Україні (Херсон, Одеса, Львів, Івано-Франківськ, Харків, Донецьк, Дніпро, Чернівці, Луганськ і Київ). Ця мапа східної України призначена для ілюстративних цілей. На ній вказані населені пункти, згадані у звіті, а також ті, де є офіси СММ (моніторингові команди, патрульні центри та передові патрульні бази) в Донецькій і Луганській областях. (Червоним кольором виділено передову патрульну базу, з якої співробітники СММ були тимчасово передислоковані згідно з рекомендаціями експертів з безпеки з деяких держав-учасниць ОБСЄ та з урахуванням вимог СММ щодо безпеки. СММ використовує ці приміщення у світлу пору доби, а також патрулює в цьому населеному пункті вдень).