

Щоденний звіт № 114/2021

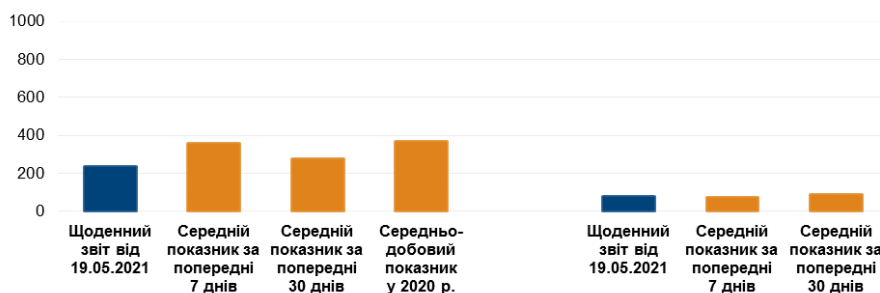
від 19 травня 2021 року¹

Короткий виклад

- У Донецькій області Місія зафіксувала 196 порушень режиму припинення вогню, зокрема 67 вибухів. За попередній звітний період у цій області зафіксовано 52 такі порушення.
- У Луганській області СММ зафіксувала 37 порушень режиму припинення вогню, зокрема 8 вибухів. За попередній звітний період у цій області зафіксовано 50 таких порушень.
- Місія уточнювала повідомлення про те, що хлопець помер унаслідок вибуху міни біля Слов'яносербська Луганської області, а також про те, що чоловік і хлопець зазнали поранень унаслідок обстрілу в н. п. Донецьк (непідконтрольний урядові).
- Команда СММ зафіксувала пошкодження будівлі та житлового будинку в Донецьку.
- Вогонь зі стрілецької зброї відкрили, за оцінкою, у напрямку 3 БПЛА СММ малого радіуса дії поблизу Гранітного й Олександрівки Донецької області, а також біля Дачного Луганської області*.
- Місія продовжила здійснювати моніторинг розведення сил і засобів у районах Станиці Луганської, Золотого й Петрівського, а також зафіксувала 1 порушення режиму припинення вогню на ділянці розведення в районі Петрівського.
- СММ зафіксувала озброєння, розміщене з порушенням ліній відведення з обох боків лінії зіткнення в Донецькій області, а також у непідконтрольному урядові районі Луганської області.
- Місія сприяла встановленню локального режиму припинення вогню та здійснювала моніторинг його дотримання для уможливлення техобслуговування та забезпечення функціонування життєво важливих об'єктів цивільної інфраструктури.
- СММ і далі спостерігала за ситуацією з цивільним населенням, зокрема на 4 КПВВ, а також на 3 відповідних блокпоста збройних формувань у Донецькій і Луганській областях.
- Свободу пересування Місії і далі обмежували, зокрема на блокпості збройних формувань поблизу Гусельщикова на півдні Донецької області, а також у пункті пропуску на кордоні та на залізничній станції поблизу непідконтрольного урядові Вознесенівки (кол. Червонопартизанськ) Луганської області. БПЛА СММ знову неодноразово зазнавали впливу перешкод сигналу GPS*.

Порушення режиму припинення вогню²

К-ть зафіксованих порушень режиму припинення вогню³



К-ть зафіксованих вибухів⁴



¹ На основі інформації, що надійшла від моніторингових команд станом на 19:30 18 травня 2021 року (за східноєвропейським літнім часом).

² Детальнішу інформацію про всі випадки порушення режиму припинення вогню, а також мапи Донецької та Луганської областей, де відмічені всі згадані у звіті місця представлено в додатку. Упродовж звітнього періоду камера СММ у Петрівському не функціонувала.

³ У тому числі вибухи.

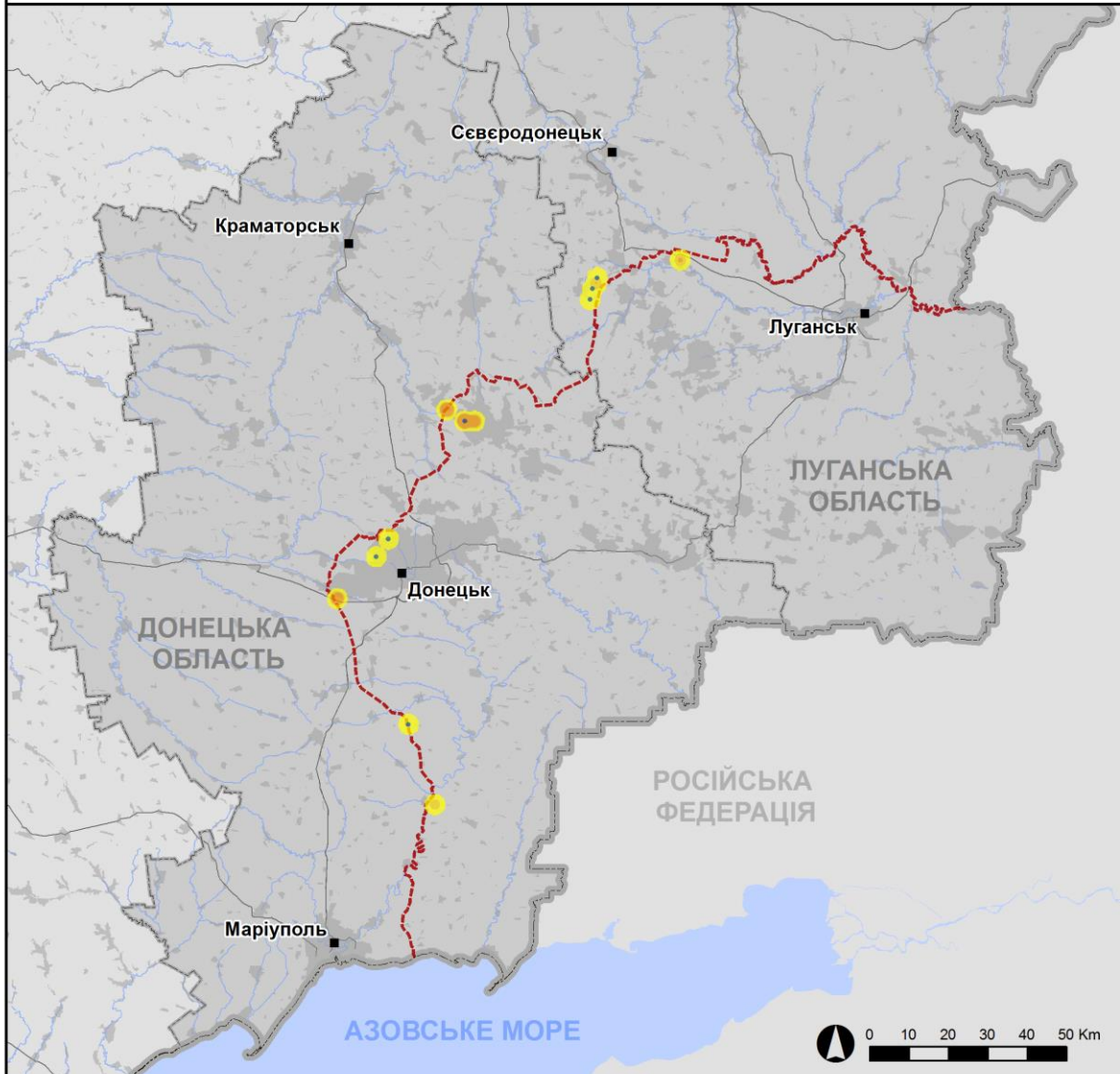
⁴ У тому числі внаслідок вогню з озброєння невстановленого типу.

Мапа зафіксованих порушень режиму припинення вогню



Організація з безпеки та співробітництва в Європі
Спеціальна моніторингова місія в Україні

Зафіксовані СММ порушення режиму припинення вогню 18 травня 2021 р.



Концентрація порушень режиму припинення вогню



- Вибух
- Населений пункт
- Лінія зіткнення (орієнт.)

Джерела: адміністративні кордони — УКГП ООН; дороги, річки — проект OpenStreetMap; море — VLIIZ (2005).
Акваторії МГО, інше — ОБСЄ.

Система координат: WGS 1984 UTM Zone 37N

Ця мапа надається винятково для наочності.
Відсутність помилок у мапі не гарантується,
а її зміст не означає, що СММ ОБСЄ
затверджує або ухвалює офіційний статус мапи.

© СММ ОБСЄ 2019 Не дозволяється використовувати,
копіювати, відтворювати, передавати, транслювати,
продавати, ліцензувати або застосовувати
без попереднього дозволу з боку ОБСЄ
у письмовому вигляді.
Створено: 19/05/2021

У Донецькій області СММ зафіксувала 196 порушень режиму припинення вогню, зокрема 67 вибухів невизначеного походження. Більшість порушень, зокрема більшість вибухів, сталася західніше н. п. Горлівка (непідконтрольний урядові, 39 км на північний схід від Донецька) та південно-західніше н. п. Олександрівка (непідконтрольний урядові, 20 км на південний захід від Донецька) (див. нижче). Протягом [попереднього звітного періоду](#) в цій області зафіксовано 52 такі порушення.

У Луганській області Місія зафіксувала 37 порушень режиму припинення вогню, зокрема 8 вибухів невизначеного походження. Усі ці порушення сталися північніше н. п. Дачне (непідконтрольний урядові, 47 км на захід від Луганська) (див. нижче); а також південно-східніше н. п. Попасна (підконтрольний урядові, 69 км на захід від Луганська), зокрема деякі поблизу ділянки розведення в районі н. п. Золоте (підконтрольний урядові, 60 км на захід від Луганська) (див. нижче). Протягом [попереднього звітного періоду](#) в цій області зафіксовано 50 таких порушень.

Після засідання Тристоронньої контактної групи 22 липня 2020 року, на якому була досягнута домовленість про додаткові заходи з посилення режиму припинення вогню, починаючи з 00:01 27 липня 2020 року і до кінця звітного періоду СММ зафіксувала щонайменше 28 771 порушення режиму припинення вогню в Донецькій і Луганській областях (зокрема 9 045 вибухів, 4 658 невизначених боєприпасів у польоті, 211 спалахів дульного полум'я, 99 освітлювальних ракет, а також щонайменше 14 758 черг і пострілів).

Хлопець помер унаслідок вибуху міни біля Слов'яносербська Луганської області, а чоловік і хлопець зазнали поранень унаслідок обстрілу в Донецьку Донецької області

Місія уточнювала повідомлення про те, що 6 квітня 2021 року 17-річний хлопець помер унаслідок вибуху міни біля н. п. Слов'яносербськ (непідконтрольний урядові, 28 км на північний захід від Луганська).

17 травня в н. п. Бугаївка (непідконтрольний урядові, 37 км на південний захід від Луганська) жінка (віком 40–49 років), яка представилася матір'ю хлопця, розповіла команді СММ, що 6 квітня її син із другом ішли на північно-східній околиці Слов'яносербська, неподалік річки Сіверський Донець, коли її син наступив на міну, яка вибухнула. Вона показала спостерігачам свідоцтво про смерть, у якому зазначено, що хлопець помер 6 квітня від мінно-вибухової травми.

Для ознайомлення з інформацією про іншого хлопця, який зазнавав поранень під час того ж інциденту, див. [Щоденний звіт СММ від 6 травня 2021 року](#).

Місія уточнювала повідомлення про те, що 22 квітня 2021 року чоловік (віком 60–69 років) зазнав поранень унаслідок обстрілу в мікрорайоні Трудівські Петровського району н. п. Донецьк (непідконтрольний урядові, 15 км на південний захід від центру міста).

24 квітня цей чоловік по телефону розповів спостерігачам, що 22 квітня він перебував у своєму будинку на вул. Республіканській, 2, де почув вибух на подвір'ї свого будинку. За його словами, він вийшов надвір, щоб перевірити свого собаку, а потім почув другий вибух і відчув, як йому в голову вдарив невстановлений предмет. 17 травня цей чоловік

показав спостерігачам медичну довідку, у якій було зазначено, що 22 квітня він зазнав осколкового мінно-вибухового поранення в голову.

Місія уточнювала повідомлення про те, що 29 квітня 2021 року 12-річний хлопець зазнавав поранень унаслідок обстрілу в Київському районі н. п. Донецьк (непідконтрольний урядові, 5 км на північ від центру міста).

4 травня в Київському районі Донецька жінка (віком 40–49 років), яка представилася матір'ю цього хлопця, повідомила команді Місії, що вранці 29 квітня вони були вдома, коли вона почула гучний вибух, а згодом побачила свого сина в його спальні, вкритого шматками пластику від однієї з віконних рам і з порізом черевної порожнини.

17 травня медпрацівники лікарні в Донецьку повідомили СММ, що хлопець зазнав поранення черевної порожнини унаслідок вибуху та розльоту уламків пластику.

Для ознайомлення з інформацією про пошкодження житлових будинків, зокрема будинку пораненого хлопця в Київському районі Донецька 29 квітня, див. [Щоденний звіт СММ від 7 травня 2021 року](#).

Пошкодження будівлі та житлового будинку в мікрорайоні Трудівські Петровського району Донецька

17 травня СММ уточнювала повідомлення про те, що пошкоджено будівлю та житловий будинок у мікрорайоні Трудівські Петровського району Донецька.

На вул. Інгулецькій, 5, БПЛА СММ малого радіуса дії виявив 2 пробоїни (50x30 см і 30x20 см) на північно-північно-західній і західно-південно-західній частинах даху (з азбестового шиферу) одноповерхового будинку, а також зафіксував розбиті та зміщені листи навколо цих пробоїн.

Приблизно за 50 м на південний схід від попереднього будинку, на вул. Інгулецькій, 8/1, цей БПЛА виявив 1 пробоїну (25x25 см) у західно-південно-західній частині даху (з азбестового шиферу) одноповерхового будинку, а також зміщені листи азбестового шиферу, що звисали з даху.

За оцінкою СММ, пошкодження були свіжі та виникли внаслідок влучень куль із великокаліберного кулемета, однак напрямок вогню визначити не вдалося.

Вогонь зі стрілецької зброї відкрили, за оцінкою, у напрямку БПЛА СММ малого радіуса дії поблизу Гранітного й Олександрівки Донецької області, а також Дачного Луганської області

Перебуваючи на південній околиці н. п. Гранітне (підконтрольний урядові, 60 км на південь від Донецька) для здійснення оголошеного польоту безпілотною літальною апарату (БПЛА) СММ малого радіуса дії, команда Місії чула 12 черг зі стрілецької зброї приблизно за 2,8 км на схід. За оцінкою, вогонь вели в напрямку БПЛА, що пролітав приблизно за 2,8 км на східно-південний схід від місцеположення патруля СММ, неподалік позицій збройних формувань. Команда Місії приземлила БПЛА та залишила цей район*.

Перебуваючи на північно-західній околиці Олександрівки для здійснення оголошеного польоту БПЛА СММ малого радіуса дії, команда Місії чула 4 черги та 32 постріли зі стрілецької зброї приблизно за 1,5 км на південно-південний захід. За оцінкою, вогонь вели в напрямку БПЛА, що пролітав приблизно за 1,2 км на південно-південний захід від місцеположення патруля СММ. Команда Місії приземлила БПЛА та залишила цей район. Під час того ж польоту БПЛА СММ малого радіуса дії зазнавав впливу перешкод сигналу GPS (за оцінкою, унаслідок імовірного глушіння) (див. нижче)*.

Перебуваючи в Дачному для здійснення оголошеного польоту БПЛА СММ малого радіуса дії, члени патруля Місії чули 15 черг зі стрілецької зброї приблизно за 1–2 км на північ. За оцінкою, вогонь вели в напрямку БПЛА, що пролітав приблизно за 1–2 км на північ від місцеположення патруля СММ. Команда Місії приземлила БПЛА та залишила цей район*.

Ділянки розведення в районах Станиці Луганської, Золотої й Петрівської⁵

Здійснюючи моніторинг на ділянці розведення в районі н. п. Станиця Луганська (підконтрольний урядові, 16 км на північний схід від Луганська), спостерігачі бачили 3 членів збройних формувань (з нарукавними пов'язками з написом «СЦКК») південніше відремонтованого польоту мосту біля Станиці Луганської (15 км на північний схід від Луганська).

17 травня на північному краю ділянки розведення в районі Золотої, біля блокпоста Збройних сил України на автошляху Т1316, спостерігачі бачили нерухомий бронетранспортер (БТР-70).

Увечері того ж дня, здійснюючи моніторинг на північній околиці Попасної, спостерігачі чули 4 вибухи, оцінені як вогонь із безвідкатної гармати (СПГ-9, 73 мм) на відстані приблизно 3–5 км на схід. Того ж вечора камера СММ на північній околиці Золотої зафіксувала 11 невизначених боєприпасів, що пролетіли орієнтовно за 3–5 км на східно-південний схід. За оцінкою, усі ці порушення режиму припинення вогню сталися поза ділянкою розведення, але в межах 5 км від її краю.

18 травня, здійснюючи моніторинг неподалік блокпоста збройних формувань південніше ділянки розведення, спостерігачі бачили 3 членів збройних формувань (з нарукавними пов'язками з написом «СЦКК»); один із них пройшов углиб ділянки до місця приблизно за 350 м на північ від її південного краю.

На східному боці автошляху Т1316, приблизно за 20 м на північ від південного краю ділянки розведення, команда СММ бачила чоловіка в одязі з логотипом телекомунікаційної компанії, який працював на розподільчому щиті біля основи лінії електропередачі, як повідомлялося, для технічного обслуговування мережі.

Команда Місії знову бачила 8 раніше зафіксованих контейнерів, розміщених південніше південного краю ділянки розведення, на її краю та на ділянці.

Увечері 17 травня камера СММ, установлена приблизно за 2 км на схід від н. п. Богданівка (підконтрольний урядові, 41 км на південний захід від Донецька), зафіксувала 1 вибух невизначеного походження орієнтовно за 1–3 км на схід (за

⁵ Розведення передбачено Рамковим рішенням Тристоронньої контактної групи про розведення сил і засобів від 21 вересня 2016 року.

оцінкою, на ділянці розведення в районі н. п. Петрівське (непідконтрольний урядові, 41 км на південь від Донецька)).

Відведення озброєння⁶

СММ продовжувала здійснювати моніторинг відведення озброєння, передбаченого Меморандумом, а також Комплексом заходів і Доповненням до нього.

Місія зафіксувала такі порушення ліній відведення: 3 зенітні ракетні комплекси в житловому кварталі в підконтрольному урядові районі Донецької області, а також 9 самохідних гаубиць, 5 танків і 7 реактивних систем залпового вогню в непідконтрольних урядові районах Донецької та Луганської областей, зокрема на 2 полігонах.

За лініями відведення, але поза виділеними місцями зберігання озброєння СММ зафіксувала 1 зенітний ракетний комплекс у житловому кварталі в підконтрольному урядові районі Донецької області, а також 22 буксировані гаубиці, 12 танків, 3 самохідні гаубиці та 2 зенітні ракетні комплекси в непідконтрольних урядові районах Донецької та Луганської областей, зокрема на 2 полігонах (детальніше див. таблиці нижче).

Ознаки військової присутності та присутності військового типу в зоні безпеки⁷

Місія зафіксувала 3 бойові броньовані машини (ймовірно ББМ — 1 од.) й 1 зенітну установку в підконтрольних урядові районах Донецької та Луганської областей, а також 4 ББМ у непідконтрольних урядові районах Донецької області, зокрема на полігоні (детальніше див. таблицю нижче).

Зусилля Місії зі сприяння уможливленню техобслуговування та забезпеченню функціонування життєво важливих об'єктів цивільної інфраструктури

СММ і далі сприяла забезпеченню функціонування Донецької фільтрувальної станції (15 км на північ від Донецька).

Крім того, Місія сприяла встановленню локального режиму припинення вогню та здійснювала моніторинг його дотримання для уможливлення технічного обслуговування об'єктів інфраструктури водопостачання поблизу н. п. Шуми (підконтрольний урядові, 41 км на північ від Донецька) та в н. п. Новотошківське (підконтрольний урядові, 53 км на захід від Луганська). Патрулюючи приблизно за 7,5 км на західно-північний захід від Горлівки, спостерігачі чули 49 порушень режиму припинення вогню (усі постріли й черги зі стрілецької зброї та великокаліберного кулемета).

Ситуація на КПВВ і відповідних блокпостах

У Донецькій області спостерігачі зауважили, що контрольний пункт в'їзду-виїзду (КПВВ) біля н. п. Гнутове (підконтрольний урядові, 90 км на південь від Донецька) був відкритий, але не зафіксували переміщень цивільного населення.

⁶ У Щоденному звіті СММ від 17 травня 2021 року секцію розділу «Місця зберігання озброєння» (сторінка 6) слід читати в такій редакції: «*Два постійні місця зберігання важкого озброєння в непідконтрольних урядові районах Луганської області*; 15 травня Місія відзначила, що знову бракує 1 реактивної системи залпового вогню (БМ-21 «Град», 122 мм) й 1 самохідної гаубиці (2С1 «Гвоздика», 122 мм)».

⁷ Згадана у цьому розділі техніка не підпадає під дію Мінських угод щодо відведення озброєння.

У Луганській області Місія зауважила, що КПВВ у Станиці Луганській і відповідний блокпост збройних формувань південніше мосту біля Станиці Луганської були відкриті, а пішоходи в чергах очікували на прохід в обох напрямках.

Спостерігачі також помітили, що КПВВ біля Золотого та в н. п. Щастя (підконтрольний урядові, 20 км на північ від Луганська) були відкриті, однак відповідні блокпости збройних формувань південніше ділянки розведення в районі Золотого та за 3 км на південний схід від моста в Щасті були закриті.

Прикордонні райони, які не контролюються урядом

У Донецькій області упродовж близько 90 хвилин спостереження в пункті пропуску на кордоні⁸ поблизу н. п. Успенка (73 км на південний схід від Донецька) команда Місії бачила, що в Україну в'їхали 20 автомобілів (зокрема 16 із табличками «ДНР») та увійшли 49 осіб (29 жінок і 20 чоловіків різного віку). Тимчасом з України виїхали 50 автомобілів (зокрема 41 із табличками «ДНР»), 8 міні-фургонів (з табличками «ДНР»), 1 автобус (з табличками «ДНР» і пасажирами різних статі та віку на борту) і 20 тентованих вантажівок (зокрема 16 із табличками «ДНР»).

Упродовж близько 40 хвилин спостереження в пункті пропуску на кордоні поблизу н. п. Маринівка (78 км на схід від Донецька) команда Місії зауважила, що в Україну в'їхали 3 автомобілі (з табличками «ДНР») й 1 автобус (з табличками «ДНР» і пасажирами різних статі та віку), а також увійшли 3 особи (1 жінка та 2 чоловіки різного віку). Тимчасом з України виїхали 25 автомобілів (зокрема 16 із табличками «ДНР»), 1 міні-фургон (з табличками «ДНР»), 1 автобус (з табличками «ДНР» і пасажирами різних статі та віку на борту) і 3 тентовані вантажівки (зокрема 1 з табличками «ДНР»).

У Луганській області в пункті пропуску на кордоні поблизу н. п. Вознесенівка (кол. Червонопартизанськ; 65 км на південний схід від Луганська) команда Місії не зафіксувала переміщення людей і транспортних засобів в обох напрямках. Приблизно через 5 хвилин член збройних формувань сказав патрулю СММ залишити цей район*.

Під час перебування на залізничній станції «Червона Могила» поблизу Вознесенівки спостерігачі не зафіксували там руху транспорту. Після прибуття член збройних формувань сказав патрулю Місії залишити цей район*.

СММ продовжувала стежити за ситуацією в Херсоні, Одесі, Львові, Івано-Франківську, Харкові, Дніпрі, Чернівцях і Києві.

***Обмеження свободи пересування та інші перешкоди у виконанні мандата СММ**

Робота з моніторингу та свобода пересування СММ обмежені загрозами у сфері безпеки, зокрема ризиками, пов'язаними з наявністю мін і невибухлих боєприпасів, а також іншими перешкодами, які щодня змінюються. Мандат СММ передбачає вільний і безпечний доступ по всій Україні. Усі підписанти Мінських угод погодилися з необхідністю вільного та безпечного доступу, а також із тим, що обмеження свободи пересування СММ є порушенням і що на такі порушення необхідно швидко реагувати. Вони також дійшли згоди, що Спільний центр із контролю та координації (СЦКК) повинен сприяти такому реагуванню та здійснювати

⁸ Відповідно до рішень Кабінету Міністрів України від 2014 року, функціонування цього й інших розташованих на кордоні пунктів пропуску, які не контролюються урядом, офіційно призупинено.

загальну координацію робіт із розмінування. Однак збройні формування в окремих районах Донецької та Луганської областей часто відмовляють СММ у доступі до районів, прилеглих до непідконтрольних урядові ділянок кордону України (наприклад, див. нижче). Діяльність СММ у Донецькій та Луганській областях залишалася обмеженою після того, як [23 квітня 2017 року поблизу Пришиба стався інцидент, який призвів до загибелі людини](#). Унаслідок цього спроможність Місії вести спостереження залишалася обмеженою.

Заборона доступу:

- На блокпості збройних формувань біля н. п. Гусельщикове (непідконтрольний урядові, 95 км на південний схід від Донецька) член збройних формувань відмовив патрулю Місії у проїзді в напрямку н. п. Новоазовськ (непідконтрольний урядові, 102 км на південний схід від Донецька), пославшись на «зустріч у цьому районі за участю «штабу»». Перебуваючи на блокпості, спостерігачі бачили, що цивільні транспортні засоби перетинали його в обох напрямках.
- Неподалік н. п. Тернове (непідконтрольний урядові, 57 км на схід від Донецька) член збройних формувань підійшов до команди Місії і сказав не запускати БПЛА СММ малого радіуса дії, пославшись на «брак дозволу від командирів». Команда Місії залишила цей район.
- На залізничній станції «Червона Могила» поблизу н. п. Вознесенівка (кол. Червонопартизанськ; непідконтрольний урядові, 65 км на південний схід від Луганська) і вочевидь озброєний член збройних формувань сказав патрулю Місії залишити цей район.
- У пункті пропуску на кордоні поблизу Вознесенівки член збройних формувань сказав патрулю Місії залишити цей район, пославшись на «брак попередніх домовленостей».

Регулярні обмеження на ділянках розведення сил і засобів і через міні/невибухлі боєприпаси:

- Не здійснивши суцільного розмінування, вилучення невибухлих боєприпасів та усунення інших перешкод, сторони і далі відмовляли СММ у необмеженому доступі, а також у можливості пересуватися окремими дорогами, які раніше були визначені як важливі для здійснення Місією ефективного моніторингу та для пересування цивільних осіб.

Інші перешкоди⁹:

- 17 травня під час 2 окремих польотів над районами поблизу н. п. Троїцьке (підконтрольний урядові, 69 км на захід від Луганська) БПЛА СММ малого радіуса дії зазнавав впливу перешкод сигналу GPS (за оцінкою, унаслідок імовірного глушіння).
- Пролітаючи над районами поблизу н. п. Новозванівка (підконтрольний урядові, 70 км на захід від Луганська), БПЛА СММ малого радіуса дії зазнавав впливу перешкод сигналу GPS (за оцінкою, унаслідок імовірного глушіння).
- 18 травня, перебуваючи на північно-західній околиці н. п. Олександрівка (непідконтрольний урядові, 20 км на південний захід від Донецька) для здійснення оголошеного польоту БПЛА СММ малого радіуса дії, команда Місії чула 36 черг і пострілів зі стрілецької зброї. За оцінкою, вогонь вели в напрямку БПЛА. Команда

⁹ У випадках ймовірного глушіння та глушіння, згаданих у цьому розділі, перешкоди сигналу могли створювати з будь-якого місця в радіусі кількох кілометрів від місцеположення БПЛА.

Місії приземлила БПЛА та залишила цей район. Під час того ж польоту БПЛА СММ малого радіуса дії зазнавав впливу перешкод сигналу GPS (за оцінкою, унаслідок імовірного глушіння) (див. вище).

- Перебуваючи на південній околиці н. п. Гранітне (підконтрольний урядові, 60 км на південь від Донецька) для здійснення оголошеного польоту БПЛА СММ малого радіуса дії, команда Місії чула 12 черг зі стрілецької зброї. За оцінкою, вогонь вели в напрямку БПЛА. Команда Місії приземлила БПЛА та залишила цей район (див. вище).
- Перебуваючи в н. п. Дачне (непідконтрольний урядові, 47 км на захід від Луганська) для здійснення оголошеного польоту БПЛА СММ малого радіуса дії, команда Місії чула 15 черг зі стрілецької зброї. За оцінкою, вогонь вели в напрямку БПЛА. Команда Місії приземлила БПЛА та залишила цей район (див. вище).
- Пролітаючи над районами поблизу н. п. Кодема (підконтрольний урядові, 57 км на північний схід від Донецька), БПЛА СММ малого радіуса дії зазнавав впливу перешкод сигналу GPS (за оцінкою, унаслідок імовірного глушіння).
- Пролітаючи над районами поблизу н. п. Богданівка (підконтрольний урядові, 41 км на південний захід від Донецька), БПЛА СММ малого радіуса дії зазнавав впливу перешкод сигналу GPS (за оцінкою, унаслідок імовірного глушіння).
- Пролітаючи над районами поблизу н. п. Южна Ломуватка (непідконтрольний урядові, 60 км на захід від Луганська), БПЛА СММ малого радіуса дії зазнавав впливу перешкод сигналу GPS (за оцінкою, унаслідок імовірного глушіння).
- Пролітаючи над районами поблизу н. п. Молодіжне (непідконтрольний урядові, 63 км на північний захід від Луганська), БПЛА СММ малого радіуса дії зазнавав впливу перешкод сигналу GPS (за оцінкою, унаслідок імовірного глушіння).
- Пролітаючи над районами поблизу н. п. Новозванівка (підконтрольний урядові, 70 км на захід від Луганська), БПЛА СММ малого радіуса дії зазнавав впливу перешкод сигналу GPS (за оцінкою, унаслідок імовірного глушіння).

Таблиця озброєння

Озброєння, розміщене з порушенням ліній відведення

Дата	К-ть одиниць озброєння	Вид озброєння	Місце	Джерело спостереження
підконтрольні уряду райони				
18.05.2021	3	зенітний ракетний комплекс (9К35 «Стріла-10»)	у житловому районі н. п. Победа (27 км на захід від Донецька)	патруль
непідконтрольні уряду райони				
14.05.2021	3	самохідна гаубиця (2С1 «Гвоздика», 122 мм)	на полігоні поблизу н. п. Новоселівка (37 км на північний схід від Донецька)	БПЛА малого радіуса дії
	5	танк (ймовірно Т-72)	на полігоні поблизу н. п. Тернове (57 км на схід від Донецька)	
	2	самохідна гаубиця (2С1 «Гвоздика», 122 мм)	на об'єкті поблизу н. п. Садовий (57 км на південний захід від Луганська)	
	7	реактивна система залпового вогню (9К51, БМ-21 «Град», 122 мм)	поблизу н. п. Петрівське (65 км на схід від Донецька)	
18.05.2021	4	самохідна гаубиця (2С1 «Гвоздика», 122 мм)	поблизу н. п. Петрівське (65 км на схід від Донецька)	патруль

Озброєння, розміщене за лініями відведення, але за межами виділених місць зберігання озброєння

Дата	К-ть одиниць озброєння	Вид озброєння	Місце	Джерело спостереження
підконтрольні уряду райони				
15.05.2021	1	зенітний ракетний комплекс (9К35 «Стріла-10»)	у житловому районі н. п. Тарасівка (43 км на північний захід від Донецька)	БПЛА середнього радіуса дії
непідконтрольні уряду райони				
14.05.2021	9	танк (невстановленого типу)	на полігоні поблизу н. п. Тернове (57 км на схід від Донецька)	БПЛА малого радіуса дії
	16	буксирувана гаубиця (2А36 «Гіацинт-Б», 152 мм — 8 од., 2А65 «Мста-Б», 152 мм — 8 од.)	на об'єкті поблизу н. п. Хрустальний (54 км на південний захід від Луганська)	
	3	танк (Т-64)	на об'єкті поблизу н. п. Хрустальний (54 км на південний захід від Луганська)	
	3	самохідна гаубиця (2С1 «Гвоздика», 122 мм)	на полігоні поблизу н. п. Міусинськ (62 км на південний захід від Луганська)	
	6	буксирувана гаубиця (Д-30А «Жаба», 122 мм)		
	2	зенітний ракетний комплекс (9К35 «Стріла-10»)		

Інше озброєння¹⁰

Дата	К-ть одиниць озброєння	Вид озброєння	Місце	Джерело спостереження
підконтрольні уряду райони				
15.05.2021	4	буксирувана артилерія (невстановленого типу)	поблизу н. п. Яблунівка (49 км на північ від Донецька)	БПЛА середнього радіуса дії

¹⁰ За відсутності інформації щодо калібру цього озброєння встановити, розміщувалося воно з порушенням ліній відведення чи ні, не вдалося.

Таблиця ознак військової присутності та присутності військового типу в зоні безпеки¹¹

Дата	К-ть	Вид озброєння	Місце	Джерело спостереження
підконтрольні уряду райони				
13.05.2021	1	ймовірно бойова броньована машина	поблизу н. п. Богданівка (41 км на південний захід від Донецька)	повітряне спостереження
17.05.2021	1	бронетранспортер (БТР-70)	поблизу н. п. Золоте (60 км на захід від Луганська)	патруль
18.05.2021	1	зенітна установка (ЗУ-23, 23 мм)	поблизу н. п. Яснобродівка (25 км на північний захід від Донецька)	
	1	бронетранспортер (БТР-4)	поблизу н. п. Трьохізбенка (32 км на північний захід від Луганська)	
непідконтрольні уряду райони				
14.05.2021	2	бойова броньована машина (невстановленого типу)	на полігоні поблизу н. п. Новоселівка (37 км на північний схід від Донецька)	БПЛА малого радіуса дії
	1	бойова інженерна машина (ІМР-2)		
18.05.2021	1	бронетранспортер (БТР-80)	поблизу н. п. Мар'янівка (13 км на південь від Донецька)	патруль

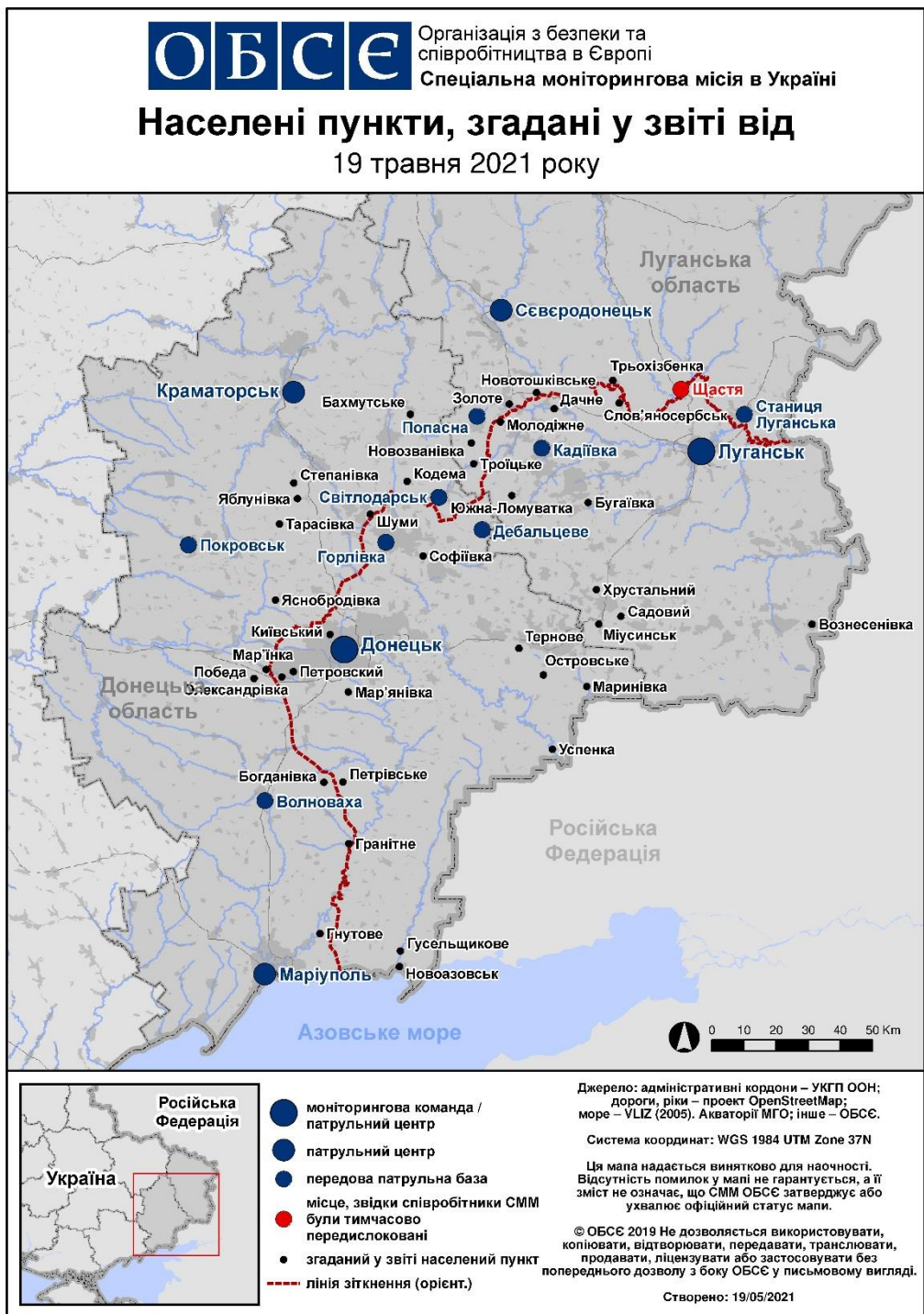
¹¹ Згадана у цьому розділі техніка не підпадає під дію Мінських угод щодо відведення озброєння.

Таблиця порушень режиму припинення вогню станом на 18 травня 2021 р.¹²

Місце розміщення СММ	Місце події	Спосіб	К-ть	Спостереження	Опис	Озброєння	Дата, час
камера СММ за 2 км на Сх від н. п. Богданівка (підконтрольний уряду, 41 км на ПдЗх від Донецька)	1–3 км на Сх	зафіксувала	1	вибух	невизначеного походження (за оцінкою, у межах ділянки розведення в районі Петрівського)	Н/Д	17.05, 21:21
н. п. Горлівка (непідконтрольний уряду, 39 км на ПнСх від Донецька)	5–7 км на Зх	чули	63	вибух	невизначеного походження	Н/Д	17.05, 18:30–21:00
	3–4 км на Зх	чули	14	постріл		стрілецька зброя	17.05, 18:30–21:40
	3–4 км на Зх	чули	18	черга		стрілецька зброя	17.05, 18:30–21:40
приблизно 7,5 км на ЗхПнЗх від н. п. Горлівка (непідконтрольний уряду, 39 км на ПнСх від Донецька)	1,5–2,5 км на ПнЗх	чули	7	постріл		стрілецька зброя	18.05, 10:40
	1,5–2,5 км на ПнЗх	чули	8	черга		великокаліберний кулемет	18.05, 10:40
	1,5–2,5 км на ПнЗх	чули	17	постріл		стрілецька зброя	18.05, 14:38–14:45
	1,5–2,5 км на ПнЗх	чули	10	постріл		стрілецька зброя	18.05, 14:45–15:00
	1,5–2,5 км на ПнЗх	чули	7	черга		стрілецька зброя	18.05, 14:45–15:00
приблизно 1 км на Пн від центрального залізничного вокзалу Донецька (непідконтрольний уряду, 6 км на ПнЗх від центру міста)	6–7 км на ПдЗх	чули	1	вибух	невизначеного походження	Н/Д	18.05, 10:21
приблизно 3 км на ЗхПдЗх від центрального залізничного вокзалу Донецька (непідконтрольний уряду, 6 км на ПнЗх від центру міста)	2–3 км на ПнСх	чули	1	вибух	невизначеного походження	Н/Д	18.05, 11:12
	2–3 км на ПнСх	чули	1	вибух	невизначеного походження	Н/Д	18.05, 11:20
Пд околиця н. п. Гранітне (підконтрольний урядові, 60 км на Пд від Донецька)	2,8 км на Сх	чули	12	черга		стрілецька зброя	18.05, 09:19
ПнЗх околиця н. п. Олександрівка (непідконтрольний уряду, 20 км на ПдЗх від Донецька)	1,5 км на ПдПдЗх	чули	32	постріл		стрілецька зброя	18.05, 16:30
	1,5 км на ПдПдЗх	чули	4	черга		стрілецька зброя	18.05, 16:30
камера СММ на Пн околиці н. п. Попасна (підконтрольний уряду, 69 км на Зх від Луганська)	3–5 км на ПдСх	зафіксувала	1	вибух	невизначеного походження (також зафіксовано камерою СММ у Золотому; за оцінкою, поза ділянкою розведення в районі Золотого)	Н/Д	17.05, 21:09
	3–5 км на ПдСх	зафіксувала	1	Н/Д боєприпас	ПдЗх–ПнСх	Н/Д	17.05, 21:47
	3–5 км на СхПдСх	зафіксувала	11	боєприпас (за оцінкою, поза ділянкою розведення в районі Золотого)	ЗхПдЗх–СхПнСх	Н/Д	17.05, 23:33
Пн околиця н. п. Попасна (підконтрольний уряду, 69 км на Зх від Луганська)	3–5 км на Сх	чули	4	вибух (за оцінкою, поза ділянкою розведення в районі Золотого)	невизначеного походження	безвідкатна гармата (СПГ-9, 73 мм)	17.05, 19:20–19:30
	5–7 км на ПдПдСх	чули	2	черга		великокаліберний кулемет	17.05, 19:30
	5–7 км на ПдПдСх	чули	3	вибух	невизначеного походження	Н/Д	17.05, 19:30–19:35
н. п. Дачне (непідконтрольний уряду, 47 км на Зх від Луганська)	1–2 км на Пн	чули	15	черга		стрілецька зброя	18.05, 11:43–11:47

¹² У таблиці вказані лише порушення режиму припинення вогню, які були зафіксовані безпосередньо патрулями Місії чи камерами СММ, а також ті випадки, які Місія оцінює як навчання з бойовою стрільбою, контрольовані підриви, тощо. Зазначені деталі, а саме: відстань, напрямок, тип зброї тощо, базуються на оцінках, зроблених спостерігачами на місцях і спеціалістами з технічного моніторингу, і необов'язково завжди є точними. Напис «невідомо» (Н/Д) означає, що СММ не змогла підтвердити таку інформацію у зв'язку з відстанню, погодними умовами, технічними обмеженнями та/або з інших причин. Одні і ті ж самі, за оцінкою СММ, порушення режиму припинення вогню, зафіксовані паралельно декількома патрулями/камерами, відображаються у таблиці лише один раз.

Мапа Донецької та Луганської областей¹³



¹³ За рішенням Постійної ради №1117 від 21 березня 2014 року, СММ базується в десяти містах на всій Україні (Херсон, Одеса, Львів, Івано-Франківськ, Харків, Донецьк, Дніпро, Чернівці, Луганськ і Київ). Ця мапа східної України призначена для ілюстративних цілей. На ній вказані населені пункти, згадані у звіті, а також ті, де є офіси СММ (моніторингові команди, патрульні центри та передові патрульні бази) в Донецькій і Луганській областях. (Червоним кольором виділено передову патрульну базу, з якої співробітники СММ були тимчасово передислоковані згідно з рекомендаціями експертів з безпеки з деяких держав-учасниць ОБСЄ та з урахуванням вимог СММ щодо безпеки. СММ використовує ці приміщення у світлу пору доби, а також патрулює в цьому населеному пункті вдень).