



Щоденний звіт № 112/2021

від 17 травня 2021 року¹

Короткий виклад

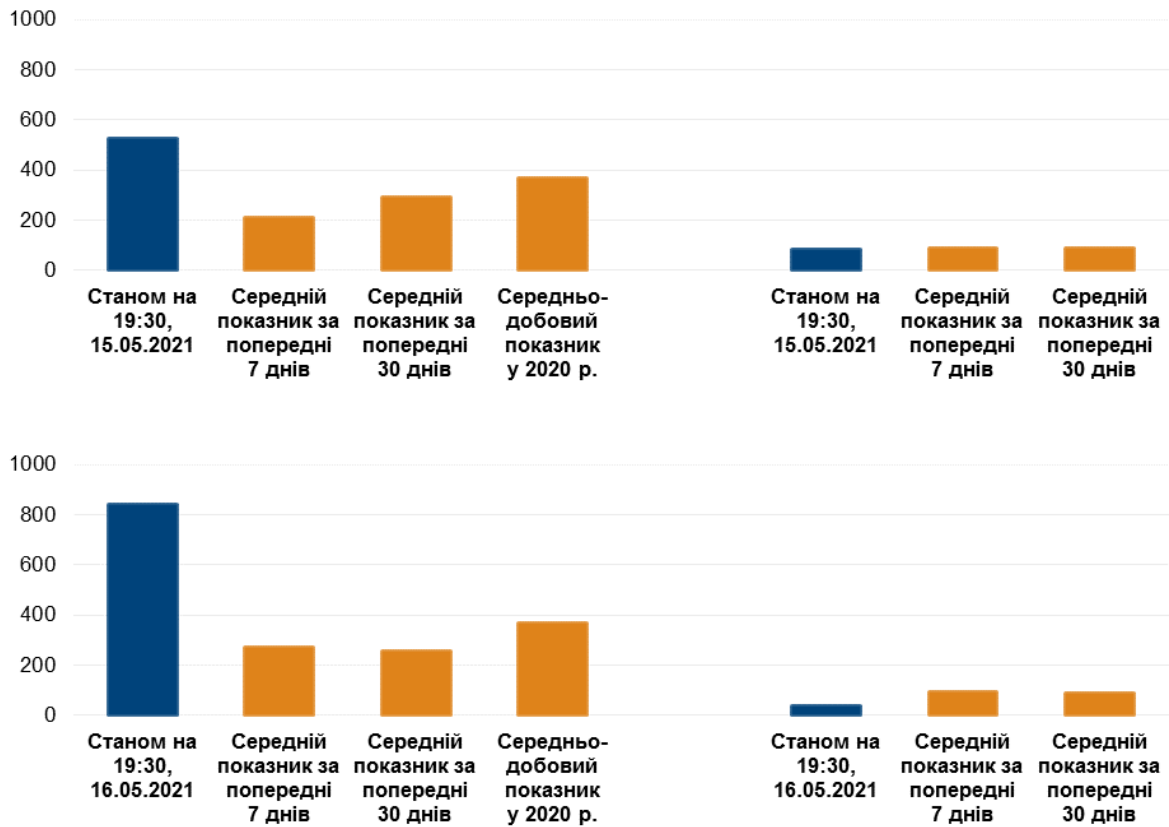
- У Донецькій області в період із вечора 14 до вечора 16 травня Місія зафіксувала 1 173 порушення режиму припинення вогню, зокрема 53 вибухи. За попередній звітний період у цій області зафіксовано 197 таких порушень.
- У Луганській області в період із вечора 14 до вечора 16 травня СММ зафіксувала 192 порушення режиму припинення вогню, зокрема 67 вибухів. За попередній звітний період у цій області зафіксовано 74 такі порушення.
- Чоловік зазнав поранень унаслідок детонації невстановлених вибухових предметів у Довгому, а дівчинка зазнала поранень унаслідок стрілянини у Вознесенівці (кол. Червонопартизанськ) Луганської області.
- Місія продовжила здійснювати моніторинг на ділянках розведення сил і засобів у районах Станиці Луганської, Золотого та Петрівського, а також зафіксувала порушення режиму припинення вогню на ділянці розведення в районі Петрівського. БПЛА СММ виявили присутність людей на ділянках розведення в районах Золотого та Петрівського.
- Місія сприяла встановленню локального режиму припинення вогню та здійснювала моніторинг його дотримання для уможливлення функціонування життєво важливих об'єктів цивільної інфраструктури.
- СММ і далі спостерігала за ситуацією з цивільним населенням, зокрема на 3 КПВВ, а також на відповідних блокпостах збройних формувань у Луганській області.
- Свободу пересування Місії і далі обмежували*.

¹ На основі інформації, що надійшла від моніторингових команд станом на 19:30 16 травня 2021 року (за східноєвропейським літнім часом).

Порушення режиму припинення вогню²

К-ть зафіксованих порушень режиму припинення вогню³

К-ть зафіксованих вибухів⁴



² Детальнішу інформацію про всі випадки порушення режиму припинення вогню, а також мапи Донецької та Луганської областей, де відмічені всі згадані у звіті місця, представлено в додатку. Упродовж звітного періоду камери СММ у Петрівському та Станиці Луганській не функціонували.

³ У тому числі вибухи.

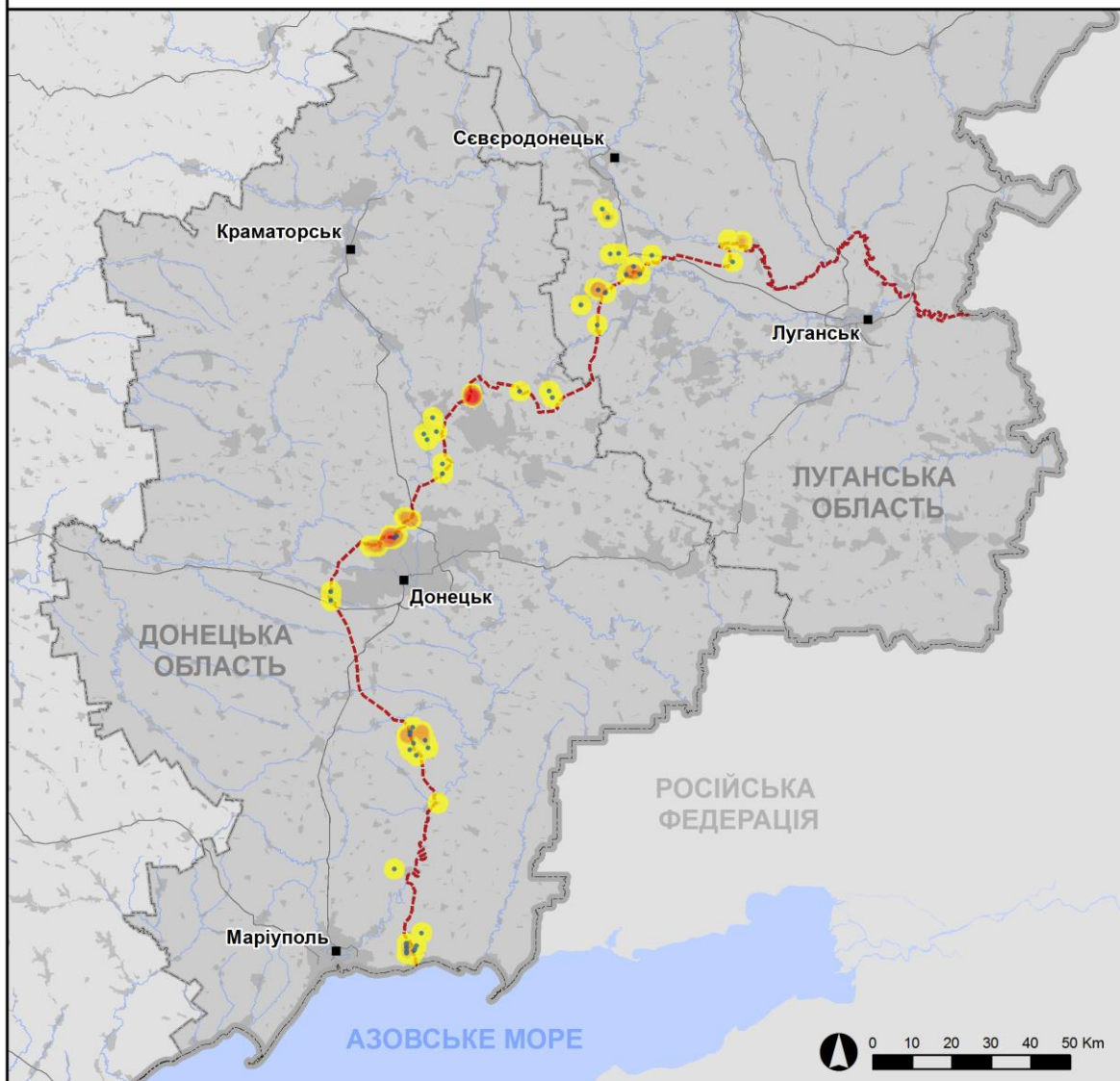
⁴ У тому числі внаслідок вогню з озброєння невстановленого типу.

Мапа із зафіксованими порушеннями режиму припинення вогню



Організація з безпеки та співробітництва в Європі
Спеціальна моніторингова місія в Україні

Зафіксовані СММ порушення режиму припинення вогню 15-16 травня 2021 р.



Концентрація порушень режиму припинення вогню

- Висока
-
- Низька
- Вибух
- Населений пункт
- Лінія зіткнення (орієнт.)

Джерела: адміністративні кордони — УКГП ООН; дороги, річки — проект OpenStreetMap; море — Vliz (2005).
Акваторії МГО, інше — ОБСЄ.

Система координат: WGS 1984 UTM Zone 37N

Ця мапа надається винятково для наочності. Відсутність помилок у мапі не гарантується, а її зміст не означає, що СММ ОБСЄ затверджує або ухвалює офіційний статус мапи.

© СММ ОБСЄ 2019 Не дозволяється використовувати, копіювати, відтворювати, передавати, транлювати, продавати, ліцензувати або застосовувати без попереднього дозволу з боку ОБСЄ у письмовому вигляді.
Створено: 17/05/2021

У Донецькій області в період із вечора 14 до вечора 16 травня СММ зафіксувала 1 173 порушення режиму припинення вогню, зокрема 53 вибухи (3 розриви, 2 вибухи в повітрі та 48 вибухів невизначеного походження). Більшість порушень сталися східніше н. п. Майорськ (підконтрольний урядові, 45 км на північний схід від Донецька) у ніч із 14 на 15 травня й увечері 15 травня, західніше та північно-східніше шахти «Октябрська» (непідконтрольна урядові, 9 км на північний захід від центру Донецька) увечері 15 травня, а також східніше та південніше ділянки розведення в районі н. п. Петрівське (непідконтрольний урядові, 41 км на південь від Донецька) та в межах цієї ділянки (див. нижче). Упродовж [попереднього звітного періоду](#) в цій області зафіксовано 197 таких порушень (деякі сталася поблизу ділянки розведення в районі Петрівського).

У Луганській області в період із вечора 14 до вечора 16 травня Місія зафіксувала 192 порушення режиму припинення вогню, зокрема 67 вибухів невизначеного походження. Більшість порушень сталися північніше та західніше ділянки розведення в районі н. п. Золоте (підконтрольний урядові, 60 км на захід від Луганська) (див. нижче). Упродовж [попереднього звітного періоду](#) в цій області зафіксовано 74 такі порушення (більшість сталася поблизу ділянки розведення в районі Золотого).

Після засідання Тристоронньої контактної групи 22 липня 2020 року, на якому досягнуто домовленості про додаткові заходи з посилення режиму припинення вогню починаючи з 00:01 27 липня 2020 року до кінця звітного періоду, СММ зафіксувала щонайменше 28 436 порушень режиму припинення вогню в Донецькій і Луганській областях (зокрема 8 938 вибухів, 4 615 невизначених боєприпасів у польоті, 209 спалахів дульного полум'я, 97 освітлювальних ракет, а також 14 577 черг і пострілів).

Чоловік зазнав поранень унаслідок детонації невстановлених вибухових предметів у Довгому, а дівчинка зазнала поранень унаслідок стрілянини у Вознесенівці (кол. Червонопартизанськ) Луганської області

СММ уточнювала повідомлення про те, що 3 лютого 2021 року 54-річний чоловік зазнав поранень унаслідок детонації невстановлених вибухових предметів у н. п. Довге (непідконтрольний урядові, 22 км на північний захід від Луганська).

27 квітня на вул. Шкільній, 17, у н. п. Степове (непідконтрольний урядові, 27 км на захід від Луганська) 54-річний чоловік повідомив спостерігачам, що 3 лютого, ідучи до південного берега річки Сіверський Донець поблизу Довгого, щоб порибалити разом із другом, він наступив на 2 предмети на землі, які здетонували. Він показав спостерігачам медичну довідку з лікарні в н. п. Луганськ (непідконтрольний урядові), у якій зазначено, що чоловік зазнав множинних осколкових поранень обох ніг, які довелося ампутувати.

11 лютого у Степовому чоловік (60–69 років) розповів команді СММ, що 3 лютого він ішов до південного берега річки Сіверський Донець поблизу Довгого, щоб порибалити разом із зазначеним вище чоловіком, коли почув вибух і побачив, що його друг лежить на землі, зазнавши поранень обох ніг.

Місія також уточнювала повідомлення про те, що 18 квітня 2021 року 15-річна дівчинка зазнала поранень унаслідок стрілянини в н. п. Вознесенівка (кол. Червонопартизанськ; непідконтрольний урядові, 65 км на південний схід від Луганська).

27 квітня медики лікарні в н. п. Довжанськ (кол. Свердловськ; невідконтрольний урядові, 60 км на південний схід від Луганська) сказали спостерігачам, що 18 квітня дівчинку (15 років) госпіталізували з вогнепальним пораненням шиї та травмою хребта. Згодом її перевели до лікарні в н. п. Луганськ (невідконтрольний урядові).

14 травня у Вознесенівці чоловік (30–39 років), який представився батьком пораненої дівчинки, розповів команді СММ, що 18 квітня його донька разом із деякими друзями навідувала знайомого на об'єкті військового типу у Вознесенівці. За його словами, був здійснений постріл і дівчинка зазнала поранення; згодом її госпіталізували.

Ділянки розведення в районах Станиці Луганської, Золотого й Петрівського⁵

16 травня, перебуваючи в межах ділянки розведення в районі н. п. Станиця Луганська (невідконтрольний урядові, 16 км на північний схід від Луганська), спостерігачі бачили 2 членів збройних формувань (з нарукавними пов'язками з написом «СЦКК») південніше відремонтованого прольоту мосту біля Станиці Луганської (15 км на північний схід від Луганська).

14 травня в межах ділянки розведення в районі н. п. Золоте (невідконтрольний урядові, 60 км на захід від Луганська) безпілотний літальний апарат (БПЛА) СММ дальнього радіуса дії зафіксував 1 особу на колишній позиції збройних формувань біля східного краю ділянки, орієнтовно за 1,4 км на північ від її південно-східного кута.

У ніч із 14 на 15 травня камера СММ у Золотому зафіксувала 17 боєприпасів у польоті орієнтовно за 2–4 км на схід. Увечері 15 травня Місія зафіксувала 48 боєприпасів у польоті приблизно за 3–5 км на схід. Упродовж дня 15 травня, перебуваючи у 2 місцях біля ділянки розведення, спостерігачі зафіксували 7 вибухів невизначеного походження. Упродовж дня 16 травня, перебуваючи у 3 місцях біля ділянки розведення, команди Місії зафіксували 27 вибухів невизначеного походження, а також 40 черг і пострілів зі стрілецької зброї та великокаліберного кулемета. За оцінкою, усі ці порушення режиму припинення вогню сталися поза ділянкою розведення, але в межах 5 км від її краю.

15 та 16 травня, перебуваючи біля блокпоста збройних формувань південніше ділянки розведення, спостерігачі бачили членів збройних формувань (з нарукавними пов'язками з написом «СЦКК»); деякі з них пройшли углиб ділянки до місця приблизно на 350 м на північ від її південного краю, а потім повернулися в супроводі автомобіля швидкої допомоги та людей у медичних захисних костюмах.

В обидва дні команда Місії знову бачила 8 раніше зафіксованих контейнерів, розміщених південніше південного краю ділянки розведення, на її краю та на ділянці.

14 травня у межах ділянки розведення в районі Петрівського БПЛА СММ дальнього радіуса дії виявив 1 особу на колишній позиції Збройних сил України приблизно за 1,5 км на східно-північний схід від південно-західного кута ділянки, а також ще 1 особу на колишній позиції збройних формувань орієнтовно за 150 м на північний захід від південно-східного кута ділянки.

⁵ Розведення передбачено Рамковим рішенням Тристоронньої контактної групи про розведення сил і засобів від 21 вересня 2016 року.

Увечері 14 травня камера СММ, розміщена за 2 км на схід від н. п. Богданівка (підконтрольний урядові, 41 км на південний захід від Донецька), зафіксувала 1 боеприпас у польоті орієнтовно за 2–4 км на південно-південний схід (за оцінкою, поза ділянкою розведення, однак у межах 5 км від її краю). Увечері 15 травня ця камера зафіксувала 4 вибухи (1 розрив, 1 вибух у повітрі й 2 вибухи невизначеного походження) та 46 боеприпасів у польоті (усі орієнтовно за 1–3 км на схід, східно-південний схід і південний схід; за оцінкою, у межах ділянки розведення), а також 2 боеприпаси в польоті й 1 вибух у повітрі (усі приблизно за 3–5 км на південний схід; за оцінкою, поза ділянкою розведення, однак у межах 5 км від її краю).

Упродовж дня 15 травня, перебуваючи у 3 місцях біля ділянки розведення, члени патрулів Місії чули 6 вибухів невизначеного походження, а також 53 черги та постріли зі стрілецької зброї та великокаліберного кулемета. Упродовж дня 16 травня, здійснюючи спостереження в 1 місці поблизу ділянки розведення, команда СММ чула 1 вибух невизначеного походження. За оцінкою, усі ці порушення режиму припинення вогню сталися поза ділянкою розведення, але в межах 5 км від її краю.

Відведення озброєння

СММ продовжувала здійснювати моніторинг відведення озброєння, передбаченого Меморандумом, а також Комплексом заходів і Доповненням до нього.

Місія зафіксувала такі порушення ліній відведення: 21 реактивну систему залпового вогню, 4 буксировані гаубиці та 2 самохідні гаубиці в невідконтрольних урядові районах Луганської області.

За лініями відведення, але поза виділеними місцями зберігання озброєння СММ зафіксувала 22 танки поблизу полігону в невідконтрольному урядові районі Донецької області (детальніше див. таблиці нижче).

Місця зберігання озброєння

Два постійні місця зберігання важкого озброєння в невідконтрольних урядові районах Луганської області

15 травня Місія відзначила, що знову бракувало 1 реактивної системи залпового вогню (БМ-21 «Град», 122 мм) та 1 самохідної гаубиці (2С1 «Гвоздика», 122 мм).

Два постійні місця зберігання озброєння в невідконтрольних урядові районах Луганської області

15 травня СММ констатувала наявність усього зафіксованого раніше озброєння.

Постійне місце зберігання озброєння в підконтрольному урядові районі Луганської області

16 травня Місія відзначила, що знову бракує 33 танків (Т-64 — 27 од., Т-72 — 6 од.), 12 буксированих мінометів (2Б9 «Волошка», 82 мм) і 10 мінометів (2Б14 «Піднос», 82 мм — 3 од., БМ-37, 82 мм — 5 од., 2Б10, 82 мм — 1 од., 2Б11 «Сани», 120 мм — 1 од.), а також 2 протитанкові гармати (Д-48, 85 мм).

Озброєння, яке СММ не змогла верифікувати як відведене⁶

Місце розміщення відведеного важкого озброєння в підконтрольному урядові районі Луганської області

15 травня СММ зауважила, що 10 самохідних гаубиць (2С1) в наявності, тимчасом знову бракувало 3 самохідних гаубиць (2С1).

Ознаки військової присутності та присутності військового типу в зоні безпеки⁷

Місія зафіксувала 4 бойові броньовані машини в підконтрольних урядові районах Донецької та Луганської областей, зокрема у житловому кварталі (детальніше див. таблицю нижче).

Наявність мін поблизу Попасної Луганській області

14 травня поблизу блокпоста Збройних сил України на східній околиці н. п. Попасна (підконтрольний урядові, 69 км на захід від Луганська) спостерігачі знову бачили 6 протитанкових мін, прикріплених до дошки, що лежала на південному краї автошляху Т0504. За оцінкою, ці міни належать Збройним силам України (для ознайомлення з попередніми спостереженнями в цьому районі див. [Щоденний звіт СММ від 14 квітня 2021 року](#)).

15 травня, перебуваючи у 2 місцях поблизу н. п. Глинокар'єр (підконтрольний урядові, 75 км на захід від Луганська), спостерігачі чули 13 вибухів, оцінених як контрольовані підриви невибухлих боєприпасів.

Того ж дня орієнтовно за 2,5 км на західно-південний захід від н. п. Молодіжне (непідконтрольний урядові, 63 км на північний захід від Луганська) члени патруля Місії помітили, що протитанкову міну (МОН-200), раніше зафіксовану орієнтовно за 10 м на північ від автошляху Т0504, вилучено (для ознайомлення з попередніми спостереженнями в цьому районі див. [Щоденний звіт СММ від 8 лютого 2021 року](#)).

16 травня приблизно за 3 км на північ від н. п. Лисе (непідконтрольний урядові, 22 км на південний схід від Луганська) команда СММ бачила, що попереджувального знака про мінну небезпеку, раніше зафіксованого орієнтовно за 2 м на північ від дороги місцевого значення, бракує (для ознайомлення з попередніми спостереженнями в цьому районі див. [Щоденний звіт СММ станом на 25 січня 2019 року](#)).

Зусилля СММ зі сприяння уможливленню техобслуговування та уможливлення функціонування життєво важливих об'єктів цивільної інфраструктури

15 та 16 травня Місія і далі сприяла забезпеченню функціонування Донецької фільтрувальної станції (15 км на північ від Донецька).

⁶ Місія відзначила наявність озброєння, яке вона не змогла верифікувати як відведене, оскільки умови його зберігання не відповідають критеріям, передбаченим у повідомленні від 16 жовтня 2015 року щодо ефективного моніторингу та верифікації відведення важкого озброєння, яке СММ адресувала підписантам Комплексу заходів.

⁷ Згадана в цьому розділі техніка не підпадає під дію Мінських угод щодо відведення озброєння.

Ситуація на КПВВ і відповідних блокпостах

15 та 16 травня у Луганській області спостерігачі відмітили, що КПВВ у Станиці Луганській функціонував, а пішоходи очікували в чергах на перетин в обох напрямках. 16 травня команда Місія також зауважила, що відповідний блокпост збройних формувань південніше мосту біля Станиці Луганської функціонував, а пішоходи очікували в чергах на перетин в обох напрямках.

Крім того, в обидва дні СММ відзначила, що КПВВ біля Золотого та в н. п. Щастя (підконтрольний урядові, 20 км на північ від Луганська) були відкриті, однак відповідні блокпости збройних формувань південніше ділянки розведення в районі Золотого та за 3 км на південний схід від мосту в Щасті були закриті.

Прикордонні райони, які не контролюються урядом

Упродовж близько 50 хвилин спостереження в пункті пропуску⁸ на кордоні поблизу н. п. Успенка (73 км на південний схід від Донецька) команда Місії зауважила, що в Україну в'їхали 16 автомобілів (зокрема 9 із табличками «ДНР»), 6 тентованих вантажівок (зокрема 4 з табличками «ДНР»), 1 автобус (з табличками «ДНР» і приблизно 50 пасажирами різних статі та віку на борту) та 1 мікроавтобус (з табличками «ДНР»), а також увійшли 9 осіб (4 жінки й 5 чоловіків 40–59 років). Тимчасом з України вийшли 13 автомобілів (зокрема 9 із табличками «ДНР»), 8 тентованих вантажівок (зокрема 6 із табличками «ДНР»), 1 автобус (з табличками «ДНР» і приблизно 50 пасажирами різних статі та віку на борту) та 1 мікроавтобус (з табличками «ДНР»), а також вийшли 13 осіб (6 жінок і 7 чоловіків різного віку).

Перебуваючи в пункті пропуску на кордоні поблизу н. п. Улянівське (61 км на південний схід від Донецька) упродовж близько 25 хвилин, спостерігачі не зафіксували осіб і транспортних засобів, які прямували в Україну або в протилежному напрямку.

Того ж дня команди Місії здійснювали моніторинг у неконтрольованих урядом прикордонних районах поблизу н. п. Степне (72 км на південний схід від Донецька), н. п. Петропавлівка (68 км на південний схід від Донецька), н. п. Васиївка (65 км на південний схід від Донецька), н. п. Кошарне (61 км на південний схід від Донецька), н. п. Новоіванівка (57 км на південний схід від Донецька) та н. п. Ольгинське (55 км на південний схід від Донецька) та не зафіксували змін безпекової ситуації.

Безпекова ситуація на південному сході Херсонської області

З 14 до 16 травня СММ здійснювала моніторинг у районах на південному сході Херсонської області: у пунктах пропуску біля н. п. Чонгар (163 км на південний схід від Херсона), н. п. Каланчак (67 км на південний схід від Херсона) і н. п. Чаплинка (77 км на південний схід від Херсона), а також у районах уздовж узбережжя Азовського моря поблизу н. п. Генічеськ (176 км на схід від Херсона). Під час моніторингу у цих районах Місія не зафіксувала змін безпекової ситуації.

⁸ Відповідно до рішень Кабінету Міністрів України від 2014 року, функціонування цього й інших розташованих на кордоні пунктів пропуску, які не контролюються урядом, офіційно призупинено.

СММ продовжувала стежити за ситуацією в Одесі, Львові, Івано-Франківську, Харкові, Дніпрі, Чернівцях і Києві.

***Обмеження свободи пересування та інші перешкоди у виконанні мандата СММ**

Робота з моніторингу та свобода пересування СММ обмежені загрозами у сфері безпеки, зокрема ризиками, пов'язаними з наявністю мін і невибухлих боєприпасів, а також іншими перешкодами, які щодня змінюються. Мандат СММ передбачає вільний і безпечний доступ по всій Україні. Усі підписанти Мінських угод погодилися з необхідністю вільного та безпечно доступу, а також із тим, що обмеження свободи пересування СММ є порушенням і що на такі порушення необхідно швидко реагувати. Вони також дійшли згоди, що Спільний центр із контролю та координації (СЦКК) повинен сприяти такому реагуванню та здійснювати загальну координацію робіт із розмінування. Однак збройні формування в окремих районах Донецької та Луганської областей часто відмовляють СММ у доступі до районів, прилеглих до непідконтрольних урядові ділянок кордону України (наприклад, див. [наприклад, див. Щоденний звіт СММ від 15 травня 2021 року](#)). Діяльність СММ у Донецькій та Луганській областях залишалася обмеженою після того, як [23 квітня 2017 року поблизу Пришиба стався інцидент, який призвів до загибелі людини](#). Унаслідок цього спроможність Місії вести спостереження залишалася обмеженою.

Регулярні обмеження на ділянках розведення сил і засобів і через міни/невибухлі боєприпаси:

- Не здійснивши суцільного розмінування, вилучення невибухлих боєприпасів та усунення інших перешкод, сторони і далі відмовляли СММ у необмеженому доступі, а також у можливості пересуватися окремими дорогами, які раніше були визначені як важливі для здійснення Місією ефективного моніторингу та для пересування цивільних осіб.

Інші перешкоди⁹:

- 16 травня, пролітаючи над районами поблизу н. п. Мар'їнка (підконтрольний урядові, 23 км на південний захід від Донецька), БПЛА СММ малого радіуса дії зазнавав впливу перешкод сигналу GPS (за оцінкою, унаслідок імовірного глушіння).

⁹ У випадках ймовірного глушіння та глушіння, згаданих у цьому розділі, перешкоди сигналу могли створювати з будь-якого місця в радіусі кількох кілометрів від місцеположення БПЛА.

Таблиця озброєння

Озброєння, розміщене з порушенням ліній відведення

Дата	К-ть одиниць озброєння	Вид озброєння	Місце	Джерело спостереження
непідконтрольні уряду райони				
15.05.2021	2	самохідна гаубиця (2С1 «Гвоздика», 122 мм)	поблизу н. п. Біле (22 км на захід від Луганська)	патруль
	4	буксирувана гаубиця (Д-30 «Жаба», 122 мм)		
	21	реактивна система залпового вогню (БМ-21 «Град», 122 мм)	поблизу н. п. Хрустальний (кол. Красний Луч; 56 км на південний захід від Луганська)	

Озброєння, розміщене за лініями відведення, але за межами виділених місць зберігання озброєння

Дата	К-ть одиниць озброєння	Вид озброєння	Місце	Джерело спостереження
непідконтрольні уряду райони				
14.05.2021	22	танк (невстановленого типу)	поблизу полігону біля н. п. Тернове (57 км на схід від Донецька)	БПЛА дальнього радіуса дії

Таблиця ознак військової присутності та присутності військового типу в зоні безпеки¹⁰

Дата	К-ть	Вид	Місце	Джерело спостереження
підконтрольні уряду райони				
13.05.2021	1	бойова броньована машина (невстановленого типу)	поблизу н. п. Причепилівка (50 км на північний захід від Луганська)	повітряне спостереження
14.05.2021	1	броньована розвідувально-дозорна машина (БРДМ-2)	у н. п. Оріхове (57 км на північний захід від Луганська)	БПЛА малого радіуса дії
16.05.2021	1	бронетранспортер (МТ-ЛБ)	у житловому районі н. п. Первомайське (17 км на північний захід від Донецька)	патруль
	1	бронетранспортер (БТР-70)	поблизу н. п. Новобахмутівка (28 км на північ від Донецька)	

¹⁰ Згадана у цьому розділі техніка не підпадає під дію Мінських угод щодо відведення озброєння.

Таблиця порушень режиму припинення вогню станом на 16 травня 2021 р.¹¹

Місце розміщення СММ	Місце події	Спосіб	К-ть	Спостереження	Опис	Озброєння	Дата, час
камера СММ за 2 км на Сх від н. п. Богданівка (підконтрольний уряду, 41 км на ПдЗх від Донецька)	2–4 км на ПдПдСх	зафіксувала	1	Н/Д боєприпас	ПдПдЗх–ПнПнСх (за оцінкою, поза ділянкою розведення в районі Петрівського)	Н/Д	14.05, 22:33
камера СММ у н. п. Гранітне (підконтрольний уряду, 60 км на Пд від Донецька)	2–4 км на СхПнСх	зафіксувала	7	Н/Д боєприпас	ПнЗх–ПдСх	Н/Д	14.05, 23:43
камера СММ на КПВВ у н. п. Майорськ (підконтрольний уряду, 45 км на ПнСх від Донецька)	1–3 км на Сх	зафіксувала	1	Н/Д боєприпас	випущена(-й) угору	Н/Д	14.05, 22:21
	1–3 км на Сх	зафіксувала	78	Н/Д боєприпас	випущена(-й) угору	Н/Д	14.05, 22:22
	1–3 км на СхПнСх	зафіксувала	23	Н/Д боєприпас	випущена(-й) угору	Н/Д	14.05, 22:22
	1–3 км на Сх	зафіксувала	7	Н/Д боєприпас	випущена(-й) угору	Н/Д	14.05, 22:23
	1–3 км на Сх	зафіксувала	14	Н/Д боєприпас	випущена(-й) угору	Н/Д	14.05, 22:33
	1–3 км на Сх	зафіксувала	22	Н/Д боєприпас	випущена(-й) угору	Н/Д	15.05, 01:36
	1–3 км на Сх	зафіксувала	10	Н/Д боєприпас	випущена(-й) угору	Н/Д	15.05, 01:39
	1–3 км на Сх	зафіксувала	2	Н/Д боєприпас	випущена(-й) угору	Н/Д	15.05, 03:11
	1–3 км на Сх	зафіксувала	56	Н/Д боєприпас	випущена(-й) угору	Н/Д	15.05, 03:12
	1–3 км на СхПнСх	зафіксувала	43	Н/Д боєприпас	випущена(-й) угору	Н/Д	15.05, 03:12
	1–3 км на СхПнСх	зафіксувала	40	Н/Д боєприпас	випущена(-й) угору	Н/Д	15.05, 03:13
1–3 км на Сх	зафіксувала	32	Н/Д боєприпас	випущена(-й) угору	Н/Д	15.05, 03:13	
1–3 км на Сх	зафіксувала	9	Н/Д боєприпас	випущена(-й) угору	Н/Д	15.05, 04:40	
камера СММ на КПВВ у н. п. Мар'їнка (підконтрольний уряду, 23 км на ПдЗх від Донецька)	2–4 км на ПнПнСх	зафіксувала	1	вибух	невизначеного походження	Н/Д	14.05, 23:59
камера СММ за 1 км на ПдЗх від н. п. Широкине (підконтрольний уряду, 100 км на Пд від Донецька)	5–8 км на Пн	зафіксувала	1	вибух	невизначеного походження	Н/Д	14.05, 22:56
	3–5 км на Пн	зафіксувала	1	вибух	невизначеного походження	Н/Д	14.05, 23:02
	3–6 км на Пн	зафіксувала	1	вибух	невизначеного походження	Н/Д	14.05, 23:06
	5–8 км на Пн	зафіксувала	1	вибух	невизначеного походження	Н/Д	14.05, 23:08
	3–6 км на Пн	зафіксувала	1	вибух	невизначеного походження	Н/Д	14.05, 23:11
	5–8 км на ПнПнСх	зафіксувала	1	вибух	невизначеного походження	Н/Д	14.05, 23:12
	3–5 км на Пн	зафіксувала	6	Н/Д боєприпас	ЗхПдЗх–СхПнСх	Н/Д	14.05, 23:19
	4–6 км на Пн	зафіксувала	1	спалах дульного полум'я		Н/Д	14.05, 23:21
	4–6 км на ПнПнСх	зафіксувала	1	вибух	невизначеного походження	Н/Д	14.05, 23:21
	3–5 км на Пн	зафіксувала	1	Н/Д боєприпас	СхПдСх–ЗхПнЗх	Н/Д	14.05, 23:21
	5–8 км на ПнПнСх	зафіксувала	1	вибух	невизначеного походження	Н/Д	14.05, 23:27
	5–7 км на Пн	зафіксувала	1	вибух	невизначеного походження	Н/Д	14.05, 23:31
	5–8 км на Пн	зафіксувала	1	вибух	невизначеного походження	Н/Д	14.05, 23:33
	5–7 км на Пн	зафіксувала	1	вибух	невизначеного походження	Н/Д	14.05, 23:35
	3–5 км на Пн	зафіксувала	1	Н/Д боєприпас	СхПдСх–ЗхПнЗх	Н/Д	14.05, 23:37
	4–7 км на Пн	зафіксувала	1	вибух	невизначеного походження	Н/Д	14.05, 23:38
	5–8 км на Пн	зафіксувала	1	вибух	невизначеного походження	Н/Д	14.05, 23:42
	4–7 км на Пн	зафіксувала	1	вибух	невизначеного походження	Н/Д	14.05, 23:44
	5–8 км на ПнПнСх	зафіксувала	1	вибух	невизначеного походження	Н/Д	14.05, 23:45
	4–7 км на Пн	зафіксувала	1	вибух	невизначеного походження	Н/Д	14.05, 23:46
4–6 км на ПнПнСх	зафіксувала	1	вибух	невизначеного походження	Н/Д	14.05, 23:49	
4–7 км на ПнПнСх	зафіксувала	1	вибух	невизначеного походження	Н/Д	14.05, 23:51	
3–5 км на Пн	зафіксувала	1	Н/Д боєприпас	СхПдСх–ЗхПнЗх	Н/Д	15.05, 00:19	

¹¹ У таблиці вказані лише порушення режиму припинення вогню, які були зафіксовані безпосередньо патрулями Місії чи камерами СММ, а також ті випадки, які Місія оцінює як навчання з бойовою стрільбою, контрольовані підриви, тощо. Зазначені деталі, а саме: відстань, напрямок, тип зброї тощо, базуються на оцінках, зроблених спостерігачами на місцях і спеціалістами з технічного моніторингу, і необов'язково завжди є точними. Напис «невідомо» (Н/Д) означає, що СММ не змогла підтвердити таку інформацію у зв'язку з відстанню, погодними умовами, технічними обмеженнями та/або з інших причин. Одні і ті ж самі, за оцінкою СММ, порушення режиму припинення вогню, зафіксовані паралельно декількома патрулями/камерами, відображаються у таблиці лише один раз.

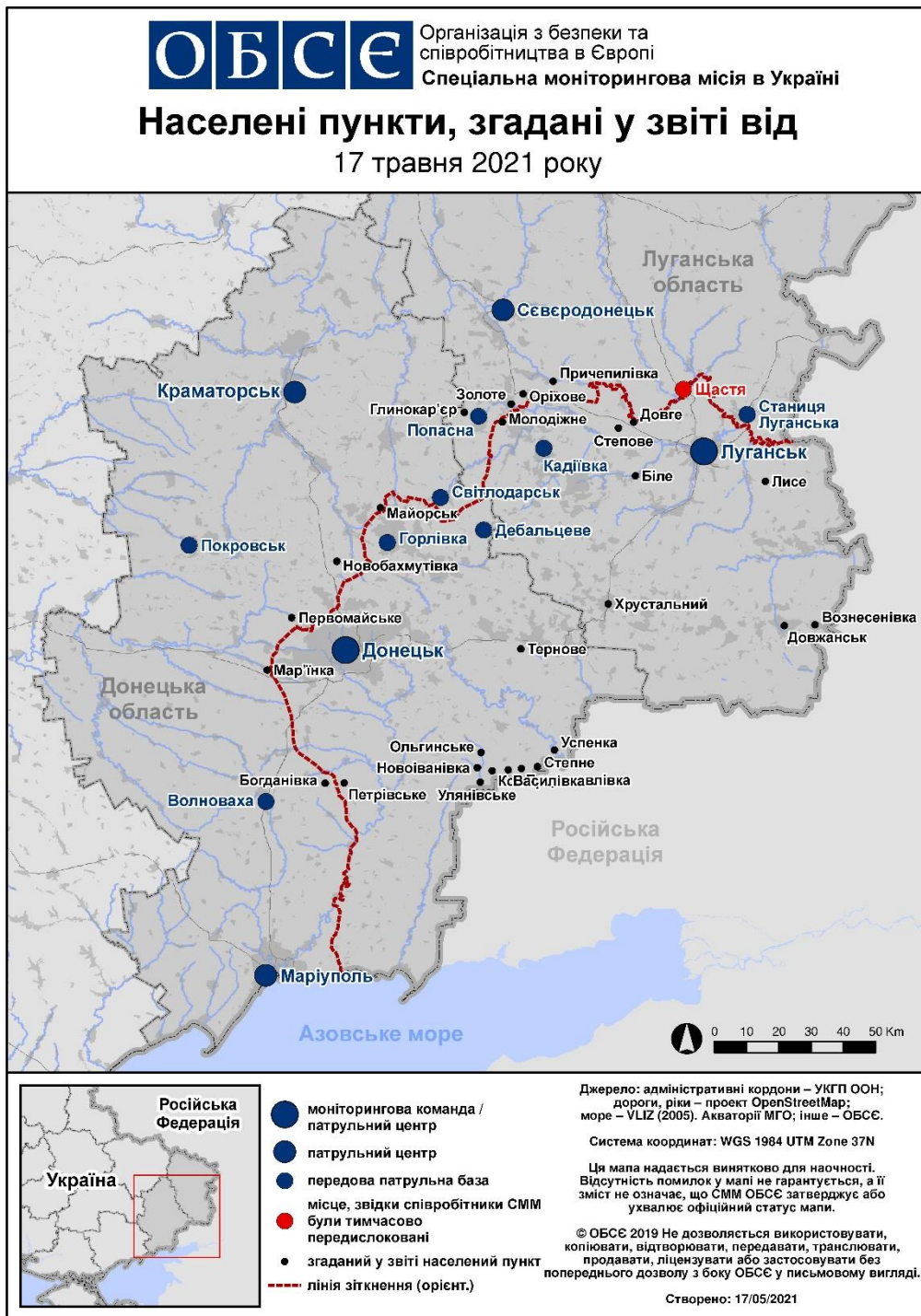
Місце розміщення СММ	Місце події	Спосіб	К-ть	Спостереження	Опис	Озброєння	Дата, час
приблизно 1 км на ПнЗх від н. п. Верхньоторецьке (підконтрольний уряду, 23 км на ПнСх від Донецька)	2–3 км на Сх	чули	1	вибух	невизначеного походження	Н/Д	15.05, 10:22
	3–4 км на ПнСх	чули	1	вибух	невизначеного походження	Н/Д	15.05, 10:40
приблизно 2 км на ПдСх від н. п. Юр'ївка (підконтрольний уряду, 35 км на Пн від Донецька)	2–3 км на ПнСх	чули	1	вибух	невизначеного походження	Н/Д	15.05, 11:02
приблизно 600 м на ПнПнСх від н. п. Новгородське (підконтрольний уряду, 35 км на Пн від Донецька)	3–4 км на Пд	чули та бачили	1	вибух	невизначеного походження	Н/Д	15.05, 11:38
приблизно 1 км на ПдЗх від н. п. Новолуганське (підконтрольний уряду, 53 км на ПнСх від Донецька)	1–2 км на Пд	чули	1	вибух	невизначеного походження	Н/Д	15.05, 10:23
	1–2 км на Пд	чули	1	вибух	невизначеного походження	Н/Д	15.05, 10:26
	1–2 км на Пд	чули	1	вибух	невизначеного походження	Н/Д	15.05, 10:43
приблизно 1 км на ПнСх від н. п. Залізне (кол. Артемове; підконтрольний уряду, 42 км на ПнСх від Донецька)	3–6 км на ПдЗх	чули	1	вибух	невизначеного походження	Н/Д	15.05, 10:40
	3–6 км на ПдЗх	чули	1	вибух	невизначеного походження	Н/Д	15.05, 10:49
	3–6 км на ПдЗх	чули	1	вибух	невизначеного походження	Н/Д	15.05, 11:00
приблизно 600 м на ПдСх від н. п. Неліпівка (підконтрольний уряду, 40 км на Пн від Донецька)	3–6 км на Пд	чули	1	вибух	невизначеного походження	Н/Д	15.05, 11:37
приблизно 1,7 км на СхПдСх від н. п. Луганське (підконтрольний уряду, 59 км на ПнСх від Донецька)	3–5 км на Пд	чули	1	вибух	невизначеного походження	Н/Д	15.05, 10:42
	3–5 км на Пд	чули	1	вибух	невизначеного походження	Н/Д	15.05, 10:51
н. п. Світлодарськ (підконтрольний уряду, 57 км на ПнСх від Донецька)	3–5 км на ПдСх	чули	1	вибух	невизначеного походження	Н/Д	15.05, 11:01
приблизно 2 км на ПнСх від н. п. Черненко (підконтрольний уряду, 86 км на Пд від Донецька)	8–10 км на ПдСх	чули	1	вибух	невизначеного походження	Н/Д	15.05, 11:06
приблизно 2 км на Сх від н. п. Богданівка (підконтрольний уряду, 41 км на ПдЗх від Донецька)	4–6 км на ПдПдСх	чули	1	вибух	невизначеного походження (за оцінкою, поза ділянкою розведення)	Н/Д	15.05, 13:56
	4–6 км на ПдПдСх	чули	3	черга	за оцінкою, поза ділянкою розведення	великокаліберний кулемет	15.05, 13:56
приблизно 500 м на ПнЗх від н. п. Петрівське (непідконтрольний уряду, 41 км на Пд від Донецька)	5–7 км на Пд	чули	2	вибух	невизначеного походження (за оцінкою, поза ділянкою розведення)	Н/Д	15.05, 11:01
приблизно 2 км на Пн від н. п. Петрівське (непідконтрольний уряду, 41 км на Пд від Донецька)	5–7 км на ПдПдСх	чули	2	вибух	невизначеного походження (за оцінкою, поза ділянкою розведення)	Н/Д	15.05, 11:05–11:20
	2–3 км на ПдПдСх	чули	9	постріл	за оцінкою, поза ділянкою розведення	стрілецька зброя	15.05, 11:05–11:20
	3–5 км на ПдПдСх	чули	8	черга	за оцінкою, поза ділянкою розведення	великокаліберний кулемет	15.05, 13:25–13:35
	3–5 км на ПдПдСх	чули	1	вибух	невизначеного походження (за оцінкою, поза ділянкою розведення)	Н/Д	15.05, 13:25–13:35
	3–5 км на ПдПдСх	чули	1	постріл	за оцінкою, поза ділянкою розведення	стрілецька зброя	15.05, 13:45
	1–2 км на ПдПдСх	чули	32	постріл	за оцінкою, поза ділянкою розведення	стрілецька зброя	15.05, 13:56–14:00
н. п. Набережне (непідконтрольний уряду, 77 км на Пд від Донецька)	5–8 км на Зх	чули	1	вибух	невизначеного походження	Н/Д	15.05, 11:08

Місце розміщення СММ	Місце події	Спосіб	К-ть	Спостереження	Опис	Озброєння	Дата, час
приблизно 3 км на ПнПнЗх від н. п. Олександрівка (непідконтрольний уряду, 20 км на ПдЗх від Донецька)	2–3 км на ПдЗх	чули	1	вибух	невизначеного походження	Н/Д	15.05, 12:15
камера СММ на Пн околиці н. п. Попасна (підконтрольний уряду, 69 км на Зх від Луганська)	2–4 км на СхПдСх	зафіксувала	1	Н/Д боєприпас	ПнСх–ПдЗх	Н/Д	14.05, 23:21
	2–4 км на СхПдСх	зафіксувала	2	Н/Д боєприпас	ПнСх–ПдЗх	Н/Д	14.05, 23:22
камера СММ у н. п. Золоте (підконтрольний уряду, 60 км на Зх від Луганська)	2–4 км на Сх	зафіксувала	3	Н/Д боєприпас	ПнПнЗх–ПдПдСх (за оцінкою, поза ділянкою розведення)	Н/Д	14.05, 23:51
	2–4 км на Сх	зафіксувала	4	Н/Д боєприпас	ПнПнЗх–ПдПдСх (за оцінкою, поза ділянкою розведення)	Н/Д	14.05, 23:53
	2–4 км на Сх	зафіксувала	6	Н/Д боєприпас	випущена(-й) угору (за оцінкою, поза ділянкою розведення)	Н/Д	15.05, 01:35
	2–4 км на Сх	зафіксувала	2	Н/Д боєприпас	випущена(-й) угору (за оцінкою, поза ділянкою розведення)	Н/Д	15.05, 01:37
	2–4 км на Сх	зафіксувала	2	Н/Д боєприпас	випущена(-й) угору (за оцінкою, поза ділянкою розведення)	Н/Д	15.05, 01:39
приблизно 3 км на ПнПнСх від н. п. Калинове (непідконтрольний уряду, 60 км на Зх від Луганська)	6–8 км на Зх	чули	1	вибух	невизначеного походження	Н/Д	15.05, 10:24
Пн околиця н. п. Голубівка (кол. Кіровськ; непідконтрольний уряду, 51 км на Зх від Луганська)	7–10 км на ПнПнЗх	чули	1	вибух	невизначеного походження	Н/Д	15.05, 10:25
ПнСх околиця н. п. Катеринівка (підконтрольний уряду, 64 км на Зх від Луганська)	5–7 км на ПдЗх	чули	5	вибух	невизначеного походження (за оцінкою, поза ділянкою розведення в районі Золотого)	Н/Д	15.05, 10:53–11:05
н. п. Трьохізбенка (підконтрольний уряду, 32 км на ПнЗх від Луганська)	5–10 км на ПдЗх	чули	3	вибух	невизначеного походження	Н/Д	15.05, 11:00–11:10
	2–4 км на Зх	чули	10	черга		великокаліберний кулемет	15.05, 11:00–11:10
	2–4 км на Зх	чули	6	постріл		стрілецька зброя	15.05, 11:10
Пн околиця н. п. Калинове-Боршувате (непідконтрольний уряду, 61 км на Зх від Луганська)	10–12 км на Пн	чули	2	вибух	невизначеного походження	Н/Д	15.05, 13:18–13:24
ПдСх околиця н. п. Золоте-3 (Стахановець; підконтрольний уряду, 61 км на Зх від Луганська)	4–7 км на ПдЗх	чули	6	вибух	невизначеного походження	Н/Д	15.05, 13:54–14:00
	5–8 км на ПдПдЗх	чули	11	вибух	невизначеного походження	Н/Д	15.05, 14:10–14:18
приблизно 2,5 км на Пн від н. п. Первомайськ (непідконтрольний уряду, 58 км на Зх від Луганська)	10–15 км на ЗхПдЗх	чули	8	вибух	невизначеного походження	Н/Д	15.05, 14:13–14:15
Сх околиця н. п. Оріхове (підконтрольний уряду, 57 км на ПнЗх від Луганська)	4–6 км на Пд	чули	2	вибух	невизначеного походження (за оцінкою, поза ділянкою розведення в районі Золотого)	Н/Д	15.05, 14:55–14:57
	7–8 км на Зх	чули та бачили	1	вибух	невизначеного походження	Н/Д	15.05, 15:00
камера СММ у н. п. Авдіївка (підконтрольний уряду, 17 км на Пн від Донецька)	1–3 км на СхПдСх	зафіксувала	1	Н/Д боєприпас	ЗхПдЗх–СхПнСх	Н/Д	15.05, 21:26
	1–3 км на СхПдСх	зафіксувала	2	Н/Д боєприпас	ПдЗх–ПнСх (також зафіксовано камерами СММ на ДФС)	Н/Д	15.05, 21:26
	1–3 км на СхПдСх	зафіксувала	2	Н/Д боєприпас	ПдЗх–ПнСх	Н/Д	15.05, 21:29
	1–3 км на СхПдСх	зафіксувала	3	Н/Д боєприпас	ПдЗх–ПнСх (також зафіксовано камерами СММ на ДФС)	Н/Д	15.05, 21:29
	1–3 км на СхПдСх	зафіксувала	6	Н/Д боєприпас	ПдЗх–ПнСх	Н/Д	15.05, 21:30
	1–3 км на СхПдСх	зафіксувала	1	Н/Д боєприпас	ПдЗх–ПнСх (також зафіксовано камерами СММ на ДФС)	Н/Д	15.05, 21:30
	1–3 км на СхПдСх	зафіксувала	1	Н/Д боєприпас	ПдЗх–ПнСх	Н/Д	15.05, 21:33
камера СММ за 2 км на Сх від н. п. Богданівка (підконтрольний уряду,	3–5 км на ПдСх	зафіксувала	2	Н/Д боєприпас	ПдЗх–ПнСх (за оцінкою, поза ділянкою розведення в районі Петрівського)	Н/Д	15.05, 20:46

Місце розміщення СММ	Місце події	Спосіб	К-ть	Спостереження	Опис	Озброєння	Дата, час
41 км на ПдЗх від Донецька	3–5 км на ПдСх	зафіксувала	1	Н/Д боєприпас	ПдЗх–ПнСх (за оцінкою, поза ділянкою розведення в районі Петрівського)	Н/Д	15.05, 20:46
	3–5 км на ПдСх	зафіксувала	1	вибух	вибух у повітрі (за оцінкою, поза ділянкою розведення в районі Петрівського)	Н/Д	15.05, 20:46
	1–2 км на СхПдСх	зафіксувала	10	Н/Д боєприпас	ПдПдЗх–ПнПнСх (за оцінкою, на ділянці розведення в районі Петрівського)	Н/Д	15.05, 21:55
	1–2 км на ПдСх	зафіксувала	7	Н/Д боєприпас	ПдПдЗх–ПнПнСх (за оцінкою, на ділянці розведення в районі Петрівського)	Н/Д	15.05, 21:55
	1–2 км на ПдСх	зафіксувала	27	Н/Д боєприпас	ПдПдЗх–ПнПнСх (за оцінкою, на ділянці розведення в районі Петрівського)	Н/Д	15.05, 21:56
	1–3 км на СхПдСх	зафіксувала	2	вибух	невизначеного походження (за оцінкою, на ділянці розведення в районі Петрівського)	Н/Д	15.05, 21:56
	1–3 км на Сх	зафіксувала	1	Н/Д боєприпас	ПдПдЗх–ПнПнСх (за оцінкою, на ділянці розведення в районі Петрівського)	Н/Д	15.05, 21:56
	1–3 км на Сх	зафіксувала	1	вибух	розрив (після попередньої події; за оцінкою, на ділянці розведення в районі Петрівського)	Н/Д	15.05, 21:56
	1–3 км на Сх	зафіксувала	1	Н/Д боєприпас	ПдПдЗх–ПнПнСх (за оцінкою, на ділянці розведення в районі Петрівського)	Н/Д	15.05, 21:56
	1–3 км на Сх	зафіксувала	1	вибух	вибух у повітрі (після попередньої події; за оцінкою, на ділянці розведення в районі Петрівського)	Н/Д	15.05, 21:56
камера СММ на Донецькій фільтрувальній станції (15 км на Пн від Донецька)	1–3 км на ПдПдЗх	зафіксувала	44	Н/Д боєприпас	випущена(-й) угору	Н/Д	15.05, 21:35
камера СММ на КПВВ у н. п. Майорськ (підконтрольний уряду, 45 км на ПнСх від Донецька)	1–3 км на Сх	зафіксувала	23	Н/Д боєприпас	випущена(-й) угору	Н/Д	15.05, 21:22
	1–3 км на Сх	зафіксувала	29	Н/Д боєприпас	випущена(-й) угору	Н/Д	15.05, 21:25
	1–3 км на СхПнСх	зафіксувала	9	Н/Д боєприпас	випущена(-й) угору	Н/Д	15.05, 21:30
	1–3 км на Сх	зафіксувала	3	Н/Д боєприпас	випущена(-й) угору	Н/Д	15.05, 21:32
	1–3 км на Сх	зафіксувала	23	Н/Д боєприпас	випущена(-й) угору	Н/Д	15.05, 21:33
	1–3 км на Сх	зафіксувала	100	Н/Д боєприпас	випущена(-й) угору	Н/Д	15.05, 21:34
	1–3 км на Сх	зафіксувала	12	Н/Д боєприпас	випущена(-й) угору	Н/Д	15.05, 21:34
	1–3 км на Сх	зафіксувала	22	Н/Д боєприпас	випущена(-й) угору	Н/Д	15.05, 21:35
	1–3 км на Сх	зафіксувала	1	Н/Д боєприпас	випущена(-й) угору	Н/Д	15.05, 21:36
	1–3 км на Сх	зафіксувала	15	Н/Д боєприпас	випущена(-й) угору	Н/Д	15.05, 23:10
	1–3 км на Сх	зафіксувала	45	Н/Д боєприпас	випущена(-й) угору	Н/Д	15.05, 23:11
	1–3 км на СхПнСх	зафіксувала	5	Н/Д боєприпас	випущена(-й) угору	Н/Д	15.05, 23:11
	1–3 км на Сх	зафіксувала	18	Н/Д боєприпас	випущена(-й) угору	Н/Д	15.05, 23:12
	1–3 км на СхПнСх	зафіксувала	2	Н/Д боєприпас	випущена(-й) угору	Н/Д	15.05, 23:12
	1–3 км на Сх	зафіксувала	1	Н/Д боєприпас	випущена(-й) угору	Н/Д	15.05, 23:22
камера СММ на шахті «Октябрській» (непідконтрольна уряду, 9 км на ПнЗх від центру Донецька)	1–3 км на Зх	зафіксувала	8	Н/Д боєприпас	випущена(-й) угору	Н/Д	15.05, 21:15
	1–3 км на Зх	зафіксувала	2	Н/Д боєприпас	випущена(-й) угору	Н/Д	15.05, 21:29
	1–3 км на Зх	зафіксувала	7	Н/Д боєприпас	випущена(-й) угору	Н/Д	15.05, 21:30
	1–3 км на Зх	зафіксувала	6	Н/Д боєприпас	випущена(-й) угору	Н/Д	15.05, 21:31
	1–3 км на Зх	зафіксувала	2	Н/Д боєприпас	випущена(-й) угору	Н/Д	15.05, 21:32
	3–5 км на Зх	зафіксувала	1	Н/Д боєприпас	випущена(-й) угору	Н/Д	15.05, 22:51
	3–5 км на Зх	зафіксувала	8	Н/Д боєприпас	випущена(-й) угору	Н/Д	15.05, 23:10
	3–5 км на Зх	зафіксувала	7	Н/Д боєприпас	випущена(-й) угору	Н/Д	15.05, 23:11
	2–4 км на ПнСх	зафіксувала	3	Н/Д боєприпас	ЗхПнЗх–СхПдСх	Н/Д	15.05, 21:23
	2–4 км на ПнСх	зафіксувала	1	Н/Д боєприпас	ЗхПнЗх–СхПдСх	Н/Д	15.05, 21:23
	2–4 км на ПнСх	зафіксувала	1	вибух	розрив (після попередньої події)	Н/Д	15.05, 21:23
	2–4 км на ПнСх	зафіксувала	3	Н/Д боєприпас	ЗхПнЗх–СхПдСх	Н/Д	15.05, 21:25
	2–4 км на ПнСх	зафіксувала	1	Н/Д боєприпас	ЗхПнЗх–СхПдСх	Н/Д	15.05, 21:25
	2–4 км на ПнСх	зафіксувала	1	вибух	розрив (після попередньої події)	Н/Д	15.05, 21:25
	2–4 км на ПнСх	зафіксувала	4	Н/Д боєприпас	ЗхПнЗх–СхПдСх	Н/Д	15.05, 21:29
	2–4 км на ПнСх	зафіксувала	6	Н/Д боєприпас	ЗхПнЗх–СхПдСх	Н/Д	15.05, 21:30
	2–4 км на ПнСх	зафіксувала	1	Н/Д боєприпас	ЗхПнЗх–СхПдСх	Н/Д	15.05, 21:32

Місце розміщення СММ	Місце події	Спосіб	К-ть	Спостереження	Опис	Озброєння	Дата, час
	2–4 км на ПнСх	зафіксувала	6	Н/Д боєприпас	ЗхПнЗх–СхПдСх	Н/Д	15.05, 21:33
	1–3 км на ПнПнСх	зафіксувала	10	Н/Д боєприпас	випущена(-й) угору	Н/Д	15.05, 21:34
	1–3 км на ПнПнСх	зафіксувала	74	Н/Д боєприпас	випущена(-й) угору	Н/Д	15.05, 21:35
	3–5 км на ПнСх	зафіксувала	13	Н/Д боєприпас	випущена(-й) угору	Н/Д	15.05, 22:17
	3–5 км на ПнСх	зафіксувала	1	Н/Д боєприпас	випущена(-й) угору	Н/Д	15.05, 22:30
	3–5 км на ПнСх	зафіксувала	7	Н/Д боєприпас	випущена(-й) угору	Н/Д	15.05, 22:31
	1–4 км на ПнПнСх	зафіксувала	37	Н/Д боєприпас	випущена(-й) угору	Н/Д	15.05, 23:10
	1–4 км на ПнПнСх	зафіксувала	48	Н/Д боєприпас	випущена(-й) угору	Н/Д	15.05, 23:11
	1–5 км на ПнПнСх	зафіксувала	35	Н/Д боєприпас	випущена(-й) угору	Н/Д	15.05, 23:12
	1–3 км на ПнПнСх	зафіксувала	3	Н/Д боєприпас	випущена(-й) угору	Н/Д	15.05, 23:13
камера СММ за 1 км на ПдЗх від н. п. Широкине (підконтрольний уряду, 100 км на Пд від Донецька)	3–5 км на ПнПнСх	зафіксувала	1	освітлювальна ракета	випущена(-й) угору	Н/Д	15.05, 23:20
	5–7 км на Пн	зафіксувала	1	вибух	невизначеного походження	Н/Д	15.05, 23:50
	5–7 км на Пн	зафіксувала	1	вибух	невизначеного походження	Н/Д	15.05, 23:51
приблизно 1 км на Пн від залізничного вокзалу Донецька (непідконтрольний уряду, 6 км на ПнЗх від центру міста)	2–3 км на Пн	чули	1	вибух	невизначеного походження	Н/Д	16.05, 11:23
приблизно 500 м на ПнЗх від н. п. Петрівське (непідконтрольний уряду, 41 км на Пд від Донецька)	1–2 км на ПнЗх	чули	1	вибух	невизначеного походження (за оцінкою, поза ділянкою розведення)	Н/Д	16.05, 13:15
камера СММ у н. п. Кряківка (підконтрольний уряду, 38 км на ПнЗх від Луганська)	2–4 км на ПдЗх	зафіксувала	1	освітлювальна ракета	випущена(-й) угору	Н/Д	15.05, 22:02
камера СММ у н. п. Золоте (підконтрольний уряду, 60 км на Зх від Луганська)	3–5 км на Сх	зафіксувала	5	Н/Д боєприпас	випущена(-й) угору (за оцінкою, поза ділянкою розведення)	Н/Д	15.05, 21:34
	3–5 км на Сх	зафіксувала	5	Н/Д боєприпас	випущена(-й) угору (за оцінкою, поза ділянкою розведення)	Н/Д	15.05, 21:35
	3–5 км на Сх	зафіксувала	2	Н/Д боєприпас	ПдПдЗх–ПнПнСх (за оцінкою, поза ділянкою розведення)	Н/Д	15.05, 21:39
	3–5 км на Сх	зафіксувала	6	Н/Д боєприпас	випущена(-й) угору (за оцінкою, поза ділянкою розведення)	Н/Д	15.05, 23:10
	3–5 км на Сх	зафіксувала	24	Н/Д боєприпас	випущена(-й) угору (за оцінкою, поза ділянкою розведення)	Н/Д	15.05, 23:11
	3–5 км на Сх	зафіксувала	6	Н/Д боєприпас	випущена(-й) угору (за оцінкою, поза ділянкою розведення)	Н/Д	15.05, 23:12
Пн околиця н. п. Попасна (підконтрольний уряду, 69 км на Зх від Луганська)	3–5 км на СхПдСх	чули	21	вибух	невизначеного походження (за оцінкою, поза ділянкою розведення в районі Золотого)	Н/Д	16.05, 07:12–07:30
	3–5 км на СхПдСх	чули	3	черга	за оцінкою, поза ділянкою розведення в районі Золотого	великокаліберний кулемет	16.05, 07:12–07:30
	3–5 км на СхПдСх	чули	26	черга	за оцінкою, поза ділянкою розведення в районі Золотого	стрілецька зброя	16.05, 07:12–07:30
	3–5 км на СхПдСх	чули	11	постріл	за оцінкою, поза ділянкою розведення в районі Золотого	стрілецька зброя	16.05, 07:12–07:30
приблизно 3 км на Пн від н. п. Первомайськ (непідконтрольний уряду, 58 км на Зх від Луганська)	4–6 км на ПнПнСх	чули	2	вибух	невизначеного походження (за оцінкою, поза ділянкою розведення в районі Золотого)	Н/Д	16.05, 11:13
н. п. Золоте-2 (Карбоніт, підконтрольний уряду, 62 км на Зх від Луганська)	5–6 км на ПдСх	чули	4	вибух	невизначеного походження (за оцінкою, поза ділянкою розведення)	Н/Д	16.05, 14:03–14:15

Мапа Донецької та Луганської областей¹²



¹² За рішенням Постійної ради №1117 від 21 березня 2014 року, СММ базується в десяти містах на всій Україні (Херсон, Одеса, Львів, Івано-Франківськ, Харків, Донецьк, Дніпро, Чернівці, Луганськ і Київ). Ця мапа східної України призначена для ілюстративних цілей. На ній вказані населені пункти, згадані у звіті, а також ті, де є офіси СММ (моніторингові команди, патрульні центри та передові патрульні бази) в Донецькій і Луганській областях (Червоним кольором виділено передову патрульну базу, з якої співробітники СММ були тимчасово передислоковані згідно з рекомендаціями експертів з безпеки з деяких держав-учасниць ОБСЄ та з урахуванням вимог СММ щодо безпеки. СММ використовує ці приміщення у світлу пору доби, а також патрулює в цьому населеному пункті вдень).