

# Ежедневный отчет № 102/2021

от 5 мая 2021 года<sup>1</sup>

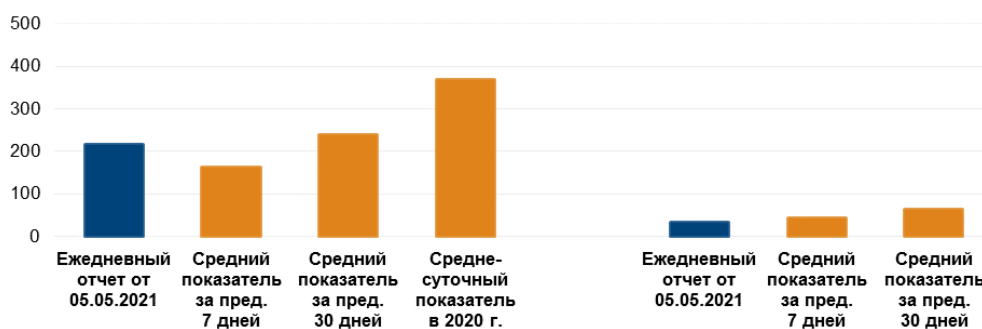
## Краткое изложение

- В Донецкой области, СММ зафиксировала 217 нарушений режима прекращения огня, в том числе 34 взрыва. За предыдущие сутки зафиксировано 64 таких нарушения.
- В Луганской области Миссия не зафиксировала нарушений режима прекращения огня. За предыдущие сутки в этой области зафиксировано 140 таких нарушений.
- Наблюдатели видели, что зафиксированный ранее предмет, похожий на камеру, перемещен с мачты камеры СММ на шахте «Октябрьская» на отдельную мачту поблизости.
- Миссия продолжала осуществлять мониторинг на участках разведения сил и средств в районах Станицы Луганской, Золотого и Петровского. СММ зафиксировала людей на участках разведения в районе Золотого и Петровского в дневное время.
- Миссия способствовала установлению локального режима прекращения огня и осуществляла мониторинг его соблюдения для обеспечения возможности техобслуживания и функционирования жизненно важных объектов гражданской инфраструктуры.
- СММ продолжала наблюдать за ситуацией с гражданским населением, в том числе на 3 КПВВ, а также соответствующих блокпостах вооруженных формирований в Луганской области.
- Миссия продолжала следить за ситуацией с безопасностью на юго-востоке Херсонской области и констатировала, что она остается неизменной.
- Свободу передвижения СММ по-прежнему ограничивали. Два БПЛА СММ подвергались воздействию помех сигналу GPS\*.

## Нарушения режима прекращения огня<sup>2</sup>

К-во зафиксированных нарушений режима прекращения огня<sup>3</sup>

К-во зафиксированных взрывов<sup>4</sup>



<sup>1</sup> На основании информации, поступившей от мониторинговых команд по состоянию на 19:30 4 мая 2021 года (по восточноевропейскому летнему времени).

<sup>2</sup> Более подробная информация обо всех случаях нарушения режима прекращения огня, а также карты Донецкой и Луганской областей, где отмечены все упомянутые в отчете места, представлены в приложении. В течение отчетного периода камера СММ в Петровском и система видеонаблюдения на шахте «Октябрьская» не функционировали. Камера Миссии в Широкино возобновила работу с 08:21 4 мая, после периода неисправности по техническим причинам, продолжавшегося с 15:59 2 мая.

<sup>3</sup> В том числе взрывы.

<sup>4</sup> В том числе из вооружения неустановленного типа.

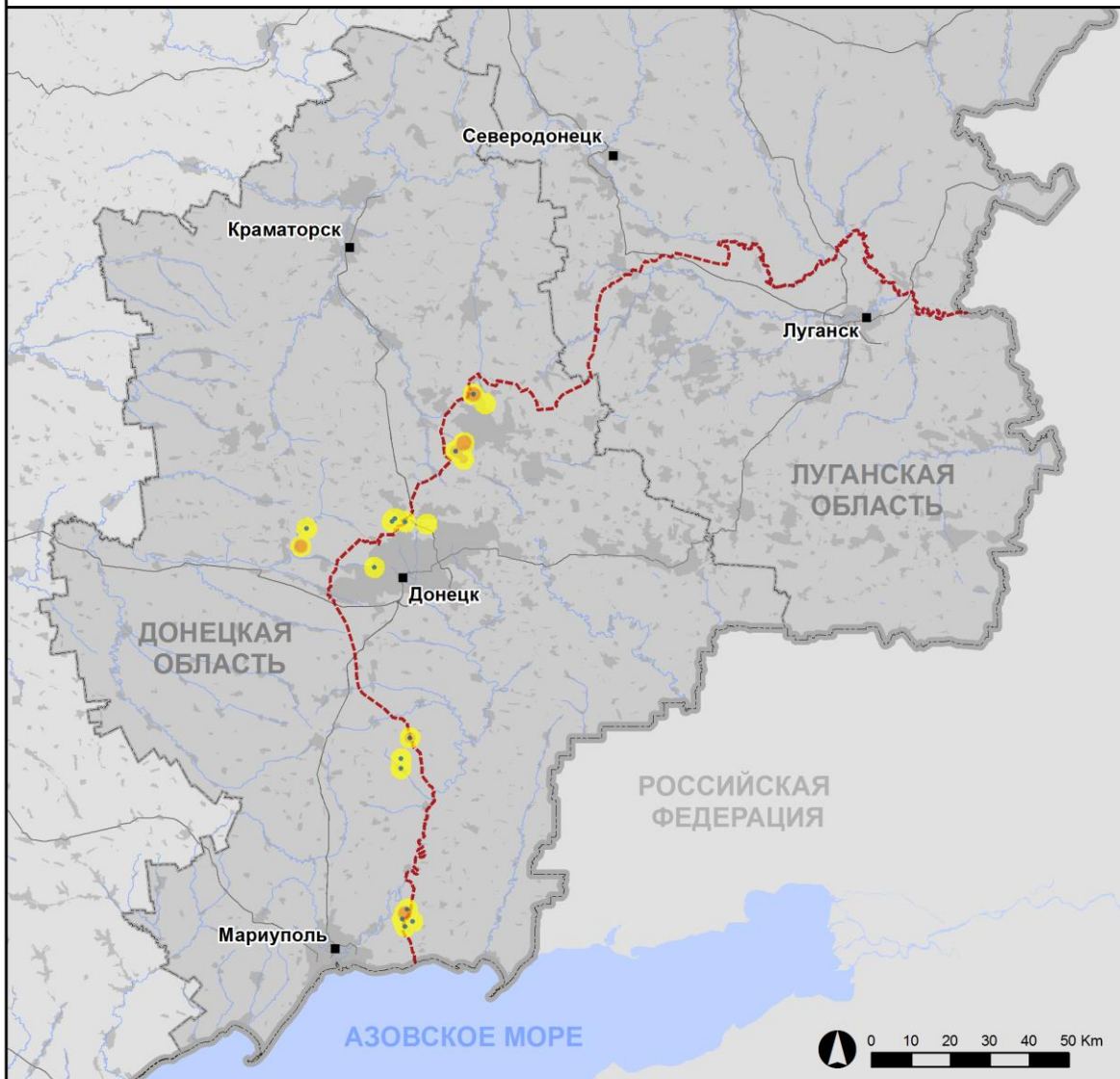
## Карта зафиксированных нарушений режима прекращения огня



Организация по безопасности и сотрудничеству в Европе  
Специальная мониторинговая миссия в Украине

### Зафиксированные СММ нарушения режима прекращения огня

4 мая 2021 г.



#### Концентрация нарушений режима прекращения огня

- Высокая
- 
- Низкая
- Взрыв
- Населенный пункт
- Линия соприкосновения (ориентир.)

Источники: административные границы — УКГВ ООН; дороги, реки — проект OpenStreetMap; море — VLIZ (2005), Акватории МГО; другое — ОБСЕ.

Система координат: WGS 1984 UTM Zone 37N

Данная карта предоставляется исключительно для наглядности. Отсутствие ошибок не гарантировано, а ее содержание не подразумевает, что СММ ОБСЕ утверждает или одобряет официальный статус карты.

© СММ ОБСЕ 2019 Не разрешается использовать, копировать, воспроизводить, передавать, транслировать, продавать, лицензировать или применять без предварительного разрешения со стороны ОБСЕ в письменном виде.  
Создано: 05/05/2021

В Донецкой области СММ зафиксировала 217 нарушений режима прекращения огня, в том числе 34 взрыва (1 разрыв, 5 взрывов в воздухе и 28 взрывов неопределенного происхождения). Большинство таких нарушений произошли в районе к юго-западу от н. п. Горловка (неподконтрольный правительству, 39 км к северо-востоку от Донецка), к востоку от н. п. Майорск (подконтрольный правительству, 45 км к северо-востоку от Донецка) и в юго-восточном направлении от н. п. Гнутово (подконтрольный правительству, 90 км к югу от Донецка). За [предыдущие сутки](#) в этой области зафиксировано 64 таких нарушения.

В Луганской области СММ не зафиксировала нарушений режима прекращения огня. За [предыдущие сутки](#) в этой области зафиксировано 140 таких нарушений.

После заседания Трехсторонней контактной группы 22 июля 2020 года, на котором была достигнута договоренность о дополнительных мерах по усилению режима прекращения огня, начиная с 00:01 27 июля 2020 года и до конца отчетного периода Миссия зафиксировала не менее 23 991 нарушение режима прекращения огня в Донецкой и Луганской областях (в том числе 7 745 взрывов, 3 054 пролетевших неопределенных боеприпаса, 197 вспышек дульного пламени, 83 осветительные ракеты, а также не менее 12 912 очередей и выстрелов).

#### **Предмет, похожий на камеру, перенесен с мачты камеры СММ на шахте «Октябрьская» на отдельную мачту поблизости**

Днем 4 мая, находясь в месте размещения камеры на шахте «Октябрьская» (неподконтрольная правительству, 9 км к северо-западу от Донецка) наблюдатели видели группу из 5 мужчин в гражданской одежде, которые убирали [ранее зафиксированный](#) предмет (по оценке, камера в защитном кожухе, прикрепленная к металлической раме) с мачты камеры СММ. Позже наблюдатели видели, что предмет, напоминающий камеру в защитном кожухе, был установлен на отдельной металлической мачте, расположенной на той же бетонной башне примерно в 4 метрах от мачты камеры СММ. Система видеонаблюдения Миссии по-прежнему отключена<sup>5</sup>.

#### **Участки разведения в районах Станицы Луганской, Золотого и Петровского<sup>6</sup>**

Находясь в пределах участка разведения в районе н. п. Станица Луганская (подконтрольный правительству, 16 км к северо-востоку от Луганска), наблюдатели видели 3 членов вооруженных формирований (с нарукавными повязками с надписью «СЦКК») южнее отремонтированного пролета моста у Станицы Луганской (15 км к северо-востоку от Луганска).

3 мая в пределах участка разведения в районе н. п. Золотое (подконтрольный правительству, 60 км к западу от Луганска) БПЛА СММ дальнего радиуса действия зафиксировал 1 человека на бывшей позиции Вооруженных сил Украины вблизи северо-восточного угла участка разведения, а также еще 1 человека на бывшей позиции вооруженных формирований у восточного края участка, ориентировочно в 1,5 км к северу от его юго-восточного угла.

<sup>5</sup>Миссия дистанционно отключила систему видеонаблюдения во второй половине дня 19 апреля для предотвращения вмешательств в мониторинг (см. [Ежедневный отчет СММ от 20 апреля 2021 года](#))

<sup>6</sup> Разведение предусмотрено Рамочным решением Трехсторонней контактной группы о разведении сил и средств от 21 сентября 2016 года.

4 мая, патрулируя рядом с блокпостом вооруженных формирований южнее участка разведения, наблюдатели видели 5 членов вооруженных формирований (с нарукавными повязками с надписью «СЦКК»); двое из них прошли вглубь участка до места приблизительно в 350 м к северу от его южного края, а затем вернулись.

Наблюдатели вновь видели 8 ранее зафиксированных контейнеров, размещенных южнее южного края участка разведения, на его крае и в пределах участка.

3 мая в пределах **участка разведения в районе н. п. Петровское** (неподконтрольный правительству, 41 км к югу от Донецка) БПЛА СММ дальнего радиуса действия зафиксировал 1 человека на бывшей позиции Вооруженных сил Украины примерно в 530 м к востоко-северо-востоку от юго-западного угла участка, а также 2 человек на бывшей позиции вооруженных формирований вблизи его юго-восточного угла.

В ночь с 3 на 4 мая камера СММ, установленная в 2 км к востоку от н. п. Богдановка (подконтрольный правительству, 41 км к юго-западу от Донецка), зафиксировала 3 взрыва неопределенного происхождения и 8 неопределенных боеприпасов ориентировочно в 2–4 км к юго-востоку (по оценке, вне участка разведения, но в пределах 5 км от его края).

4 мая, ведя наблюдение на западной окраине Петровского, команда СММ видела, как транспортное средство с 2 мужчинами (40-49 лет) в одежде военного типа на борту проехало 300 м в западном направлении, свернуло направо во двор дома, а затем вернулось. В тот же период времени, наблюдатели видели еще один гражданский автомобиль с 2 мужчинами (50-59 лет) в одежде военного типа на борту, который проехал на восток со стороны упомянутого дома.

В тот же день, пролетая над районами вблизи Петровского, в том числе над участком разведения, БПЛА СММ малого радиуса действия подвергся воздействию помех сигналу GPS (по оценке, вследствие вероятного глушения)\*.

## **Отвод вооружения**

СММ продолжала осуществлять мониторинг отвода вооружения, предусмотренного Меморандумом, а также Комплексом мер и Дополнением к нему.

Миссия зафиксировала вооружение, размещенное в нарушение линий отвода: 1 зенитный ракетный комплекс в жилом квартале в неподконтрольном правительству районе Донецкой области, а также 17 буксируемых гаубиц, 11 самоходных гаубиц, 9 реактивных систем залпового огня и 5 противотанковых пушек на аэродроме в неподконтрольном правительству районе Луганской области.

За линиями отвода, но вне выделенных мест хранения вооружения, СММ зафиксировала 22 танка, 10 зенитных ракетных комплексов и 2 буксируемые противотанковые пушки на том же аэродроме в неподконтрольном правительству районе Луганской области (подробнее см. таблицы ниже).

## **Признаки военного присутствия и присутствия военного типа в зоне безопасности<sup>7</sup>**

Миссия зафиксировала 5 боевых машин пехоты и 11 боевых бронированных машин в подконтрольных правительству районах Донецкой и Луганской областей, в том числе в жилых кварталах, а также 4 бронетранспортера вблизи жилого квартала в неподконтрольном правительству районе Луганской области (подробнее см. таблицу ниже).

## **Предупреждающие знаки о минной опасности возле неподконтрольной правительству Крутой Горы в Луганской области**

На северо-восточной окраине н. п. Крутая Гора (неподконтрольный правительству, 16 км к северо-западу от Луганска), на западной стороне дороги местного значения, наблюдатели впервые видели 2 предупреждающих знака о минной опасности (2 красных прямоугольника с надписью кириллицей «Стоп! Мины»).

## **Усилия Миссии по содействию обеспечению возможности техобслуживания и функционирования жизненно важных объектов гражданской инфраструктуры**

Миссия продолжала содействовать обеспечению функционирования Донецкой фильтровальной станции (ДФС; 15 км к северу от Донецка). Находясь в н. п. Минеральное (неподконтрольный правительству, 10 км к северо-востоку от Донецка), наблюдатели зафиксировали 3 нарушения режима прекращения огня (все — взрывы неопределенного происхождения; по оценке, в пределах 5 км от ДФС).

## **Обстановка на КПВВ и соответствующих блокпостах**

В Луганской области Миссия констатировала, что контрольный пункт въезда-выезда (КПВВ) в Станице Луганской и соответствующий блокпост вооруженных формирований южнее отремонтированного пролета моста у Станицы Луганской были открыты, а пешеходы ожидали в очередях в обоих направлениях.

Наблюдатели также отметили, что КПВВ около Золотого и в н. п. Счастье (подконтрольный правительству, 20 км к северу от Луганска) были открыты, однако соответствующие блокпосты вооруженных формирований южнее участка разведения в районе Золотого и в 3 км к юго-востоку от моста в Счастье были закрыты.

## **Ситуация с безопасностью на юго-востоке Херсонской области**

2, 3 и 4 мая, наблюдатели осуществляли мониторинг на юго-востоке Херсонской области: в пунктах пропуска у н. п. Чонгар (163 км к юго-востоку от Херсона), н. п. Каланчак (67 км к юго-востоку от Херсона) и н. п. Чаплинка (77 км к юго-востоку от Херсона), а также вдоль побережья Азовского моря вблизи н. п. Геническ (176 км к востоку от Херсона). Во время мониторинга в этих районах СММ не зафиксировала изменений ситуации с безопасностью.

---

<sup>7</sup> Упомянутая в данном разделе техника не подпадает под действие Минских соглашений об отводе вооружений.

Миссия продолжала следить за ситуацией в Одессе, Львове, Ивано-Франковске, Харькове, Днепре, Черновцах и Киеве.

### **\*Ограничение свободы передвижения и другие препятствия в выполнении мандата СММ**

*Деятельность по мониторингу и свобода передвижения СММ ограничены из-за угроз в области безопасности, включая риски, связанные с наличием мин и неразорвавшихся боеприпасов, а также другими препятствиями, которые ежедневно меняются. Мандат СММ предусматривает свободный и безопасный доступ по всей Украине. Все подписанты Минских соглашений согласились с необходимостью свободного и безопасного доступа, а также с тем, что ограничение свободы передвижения СММ является нарушением и что на подобные нарушения необходимо оперативно реагировать. Они также согласились с тем, что Совместный центр контроля и координации (СЦКК) должен содействовать такому реагированию и осуществлять общую координацию работ по разминированию. Однако вооруженные формирования в отдельных районах Донецкой и Луганской областей часто отказывают СММ в доступе к районам, прилегающим к неподконтрольным правительству участкам границы Украины (например, см. [Ежедневный отчет СММ от 4 мая 2021 года](#)). Деятельность СММ в Донецкой и Луганской областях, по-прежнему оставалась ограниченной после того, как [23 апреля 2017 года вблизи Пришиба произошел инцидент, который привел к гибели человека](#). В связи с этим способность Миссии осуществлять наблюдение была по-прежнему ограничена.*

*Регулярные ограничения на участках разведения сил и средств и из-за мин/неразорвавшихся боеприпасов:*

- Не осуществив сплошное разминирование, извлечение неразорвавшихся боеприпасов и устранение других препятствий, стороны по-прежнему отказывали СММ в неограниченном доступе, а также в возможности передвигаться по отдельным дорогам, которые ранее были определены как важные для осуществления Миссией эффективного мониторинга и для передвижения гражданских лиц.

*Другие препятствия<sup>8</sup>:*

- 4 мая БПЛА СММ дальнего радиуса действия подвергся воздействию помех сигналу GPS (по оценке, вследствие предположительного глушения), пролетая над районами вблизи н. п. Ивановполье (подконтрольный правительству, 51 км к северу от Донецка) и н. п. Лужки (неподконтрольный правительству, 58 км к юго-востоку от Донецка), а также подвергся воздействию помех сигналу обоих модулей GPS (по оценке, вследствие глушения) пролетая над районами вблизи н. п. Докучаевск (неподконтрольный правительству, 30 км к юго-западу от Донецка).
- Пролетая над районами вблизи н. п. Петровское (неподконтрольный правительству, 41 км к югу от Донецка), в том числе над участком разведения, БПЛА СММ малого радиуса действия подвергся воздействию помех сигналу GPS (по оценке, вследствие вероятного глушения).

---

<sup>8</sup> Упомянутые в данном разделе помехи сигналу (случаи предположительного глушения и глушения) могли создавать из любого места в радиусе нескольких километров от местоположения БПЛА.

## Таблица вооружений

### Вооружение, размещенное в нарушение линий отвода

Дата	К-во единиц вооружения	Вид вооружения	Место	Источник наблюдения
<b>подконтрольные правительству районы</b>				
03.05.2021	1	зенитный ракетный комплекс (9К35 «Стрела-10»)	в жилом районе н. п. Тарамчук (29 км к юго-западу от Донецка)	БПЛА дальнего радиуса действия
<b>неподконтрольные правительству районы</b>				
03.05.2021	6	буксируемая гаубица (2А65 «Мста-Б», 152 мм)	на территории аэродрома вблизи н. п. Переможное (19 км к югу от Луганска)	БПЛА дальнего радиуса действия
	8	реактивная система залпового огня (БМ-21 «Град», 122 мм)		
	11	самоходная гаубица (2С1 «Гвоздика», 122 мм)		
	11	буксируемая гаубица (Д-30 «Лягушка», 122 мм)		
	5	противотанковая пушка (МТ-12 «Рапира», 100 мм)		
	1	реактивная система залпового огня (БМ-13 «Катюша»)		

### Вооружение, размещенное за линиями отвода, но вне выделенных мест хранения вооружения

Дата	К-во единиц вооружения	Вид вооружения	Место	Источник наблюдения
<b>неподконтрольные правительству районы</b>				
03.05.2021	22	танк (неустановленного типа)	на территории аэродрома вблизи н. п. Переможное (19 км к югу от Луганска), где по данным воздушного наблюдения также обнаружено наличие 36 боевых бронированных машин, 7 универсальных бронированных автомобилей (УАЗ-23632-148 «Есаул») и 6 зенитных установок (ЗУ-23, 23 мм) <sup>9</sup>	БПЛА дальнего радиуса действия
	3	зенитный ракетный комплекс (9К33 «Оса»)		
	7	зенитный ракетный комплекс (9К35 «Стрела-10»)		
	2	буксируемая противотанковая пушка (ЗиС-3, 76 мм)		

### Таблица военного присутствия и присутствия военного типа в зоне безопасности<sup>10</sup>

Дата	К-во	Вид	Место	Источник наблюдения
<b>подконтрольные правительству районы</b>				
03.05.2021	5	боевая бронированная машина (типа БМП)	на территории объекта вблизи н. п. Дилеевка (49 км к северу от Донецка)	БПЛА дальнего радиуса действия
	2	бронетранспортер (МТ-ЛБ)	в жилом районе н. п. Тарамчук (29 км к юго-западу от Донецка)	
	1	бронированная разведывательно-дозорная машина (БРДМ-2)		
	5	боевая бронированная машина (неустановленного типа)	вблизи н. п. Южное (бывш. Ленинское; 40 км к северо-востоку от Донецка)	
	1	боевая бронированная машина (типа БТР)	в жилом районе н. п. Попасная (69 км к западу от Луганска)	
	1	боевая бронированная машина (неустановленного типа)	вблизи н. п. Крымское (42 км к северо-западу от Луганска)	
04.05.2021	1	бронетранспортер (МТ-ЛБ)	в жилом районе н. п. Торезк (бывш. Дзержинск; 43 км к северу от Донецка)	патруль
<b>неподконтрольные правительству районы</b>				
03.05.2021	4	бронетранспортер (МТ-ЛБ)	на территории объекта вблизи жилого района возле н. п. Катериновка (бывш. Юбилейное; 8 км к западу от Луганска)	БПЛА дальнего радиуса действия

<sup>9</sup> Данные боевые бронированные машины, универсальные бронированные автомобили и зенитные установки не подпадают под действие Минских соглашений об отводе вооружений.

<sup>10</sup> Упомянутая в этом разделе техника не подпадает под действие Минских соглашений об отводе вооружений.

**Таблица нарушений режима прекращения огня по состоянию на 4 мая 2021 г.<sup>11</sup>**

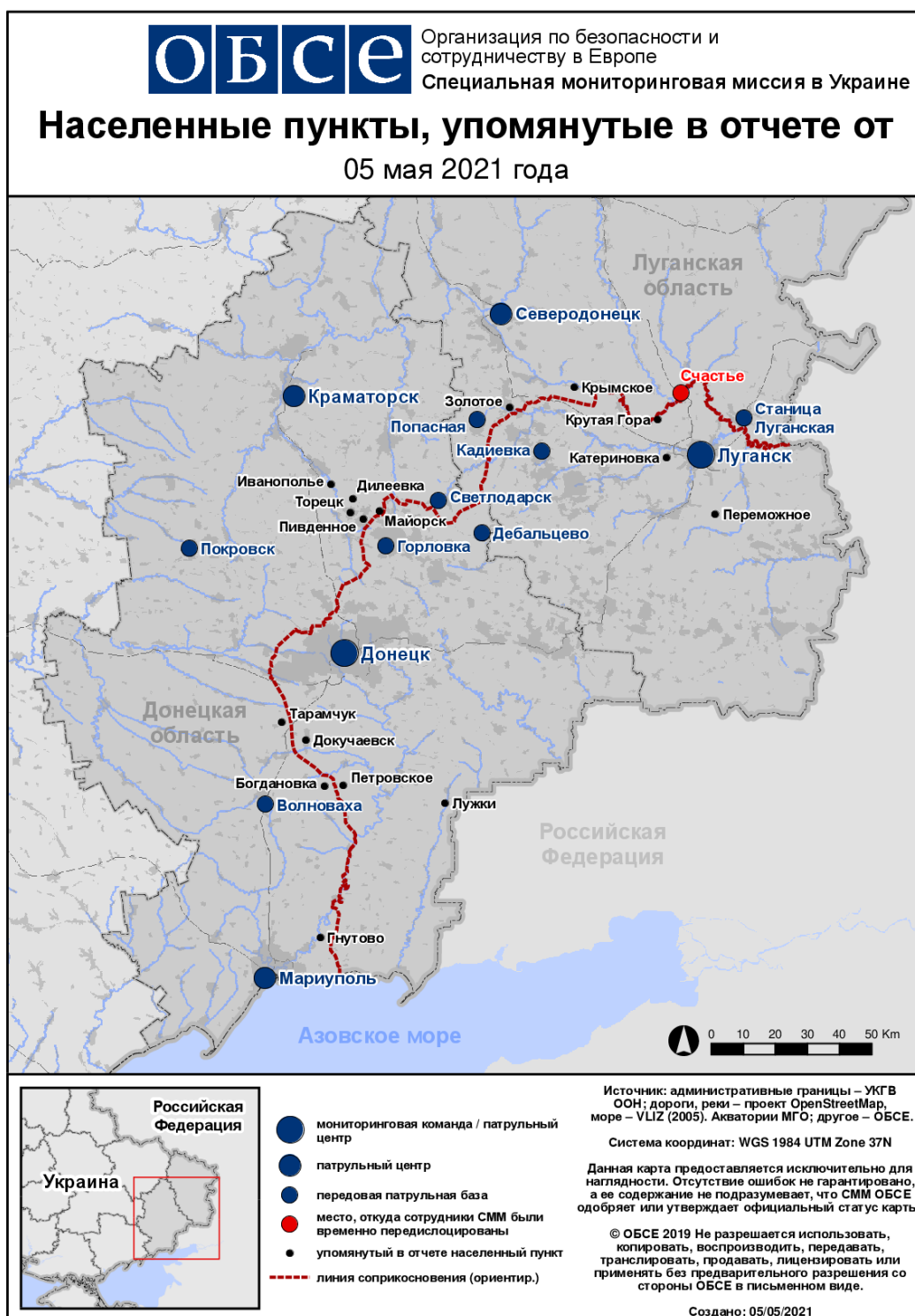
Месторасположение СММ	Место события	Способ	К-во	Наблюдение	Описание	Вооружение	Дата, время
камера СММ в 2 км к В от н. п. Богдановка (подконтрольный правительству, 41 км к ЮЗ от Донецка)	2-4 км к ЮВ	зафиксировала	7	Н/Д боеприпас	ЮЗ-СВ (по оценке, за пределами участка разведения в районе Петровского)	Н/Д	04.05, 00:01
	2-4 км к ЮВ	зафиксировала	1	Н/Д боеприпас	ЮЗ-СВ (по оценке, за пределами участка разведения в районе Петровского)	Н/Д	04.05, 00:02
	2-4 км к ЮВ	зафиксировала	3	Н/Д боеприпас	ЮЗ-СВ (по оценке, за пределами участка разведения в районе Петровского)	Н/Д	04.05, 00:02
	2-4 км к ЮВ	зафиксировала	3	взрыв	взрыв в воздухе (после предыдущего события; по оценке, за пределами участка разведения)	Н/Д	04.05, 00:02
камера СММ на Донецкой фильтровальной станции (15 км к С от Донецка)	4-6 км к ЮВ	зафиксировала	1	осветительная ракета	выпущенный(-ая) вверх	Н/Д	03.05, 22:59
камера СММ 1,5 км к СВ от н. п. Гнутово (подконтрольный правительству, 90 км к Ю от Донецка)	2-4 км к ЮВ	зафиксировала	1	вспышка дульного пламени		Н/Д	03.05, 21:33
	2-4 км к ЮВ	зафиксировала	1	Н/Д боеприпас	ЮЗ-СВ (после предыдущего события)	Н/Д	03.05, 21:33
	2-4 км к ВЮВ	зафиксировала	1	взрыв	разрыв (после предыдущего события)	Н/Д	03.05, 21:33
	2-4 км к ЮВ	зафиксировала	9	Н/Д боеприпас	ССВ-ЮЮЗ	Н/Д	03.05, 22:20
	2-4 км к ЮВ	зафиксировала	6	Н/Д боеприпас	СВ-ЮЗ	Н/Д	03.05, 23:40
	2-4 км к ЮВ	зафиксировала	6	Н/Д боеприпас	СВ-ЮЗ	Н/Д	03.05, 23:41
	2-4 км к ЮВ	зафиксировала	1	Н/Д боеприпас	СВ-ЮЗ	Н/Д	03.05, 23:42
	3-5 км к ЮЮВ	зафиксировала	1	взрыв	взрыв в воздухе	Н/Д	04.05, 00:29
	5-7 км к ЮЮВ	зафиксировала	1	взрыв	взрыв в воздухе	Н/Д	04.05, 00:32
	2-4 км к ЮВ	зафиксировала	2	Н/Д боеприпас	СВ-ЮЗ	Н/Д	04.05, 00:56
	2-4 км к ЮВ	зафиксировала	2	Н/Д боеприпас	СВ-ЮЗ	Н/Д	04.05, 03:09
	2-4 км к ЮВ	зафиксировала	2	Н/Д боеприпас	СВ-ЮЗ	Н/Д	04.05, 03:10
	2-4 км к ЮВ	зафиксировала	1	Н/Д боеприпас	выпущенный(-ая) вверх	Н/Д	04.05, 03:10
	2-4 км к ЮВ	зафиксировала	2	Н/Д боеприпас	СВ-ЮЗ	Н/Д	04.05, 03:11
	5-7 км к ЮЮВ	зафиксировала	1	взрыв	неопределенного происхождения	Н/Д	04.05, 03:25
	5-7 км к ЮВ	зафиксировала	1	взрыв	неопределенного происхождения	Н/Д	04.05, 03:39
камера СММ на КПВВ в н. п. Майорск (подконтрольный правительству, 45 км к СВ от Донецка)	5-7 км к ВЮВ	зафиксировала	1	Н/Д боеприпас	С-Ю	Н/Д	03.05, 22:07
	2-3 км к В	зафиксировала	1	Н/Д боеприпас	С-Ю	Н/Д	04.05, 00:05
	2-3 км к В	зафиксировала	1	вспышка дульного пламени		Н/Д	04.05, 00:05
	2-3 км к В	зафиксировала	1	взрыв	неопределенного происхождения	Н/Д	04.05, 00:08
	2-3 км к В	зафиксировала	19	Н/Д боеприпас	выпущенный(-ая) вверх	Н/Д	04.05, 03:58
	2-3 км к В	зафиксировала	11	Н/Д боеприпас	выпущенный(-ая) вверх	Н/Д	04.05, 03:59
	2-3 км к В	зафиксировала	1	Н/Д боеприпас	выпущенный(-ая) вверх	Н/Д	04.05, 04:01
	2-3 км к В	зафиксировала	14	Н/Д боеприпас	выпущенный(-ая) вверх	Н/Д	04.05, 04:02
	2-3 км к ЮЗ	слышали	1	взрыв	неопределенного происхождения	Н/Д	04.05, 10:10
	2-3 км к ЮЗ	слышали	1	взрыв	неопределенного происхождения	Н/Д	04.05, 10:27

<sup>11</sup> В таблице указаны исключительно нарушения режима прекращения огня, зафиксированные непосредственно патрулями Миссии или камерами СММ, а также те случаи, которые Миссия оценивает как учения с боевой стрельбой, контролируемые подрывы и т. п. Указанные детали, а именно: расстояние, направление, тип оружия и т. д., основаны на оценках, сделанных наблюдателями на местах и специалистами по техническому мониторингу, и необязательно всегда являются точными. Надпись «нет данных» (Н/Д) означает, что СММ не смогла подтвердить информацию из-за расстояния, погодных условий, технических ограничений и/или по другим причинам. Одни и те же самые, по оценке СММ, нарушения режима прекращения огня, зафиксированные параллельно несколькими патрулями/камерами, отражаются в таблице только один раз.



Месторасположение СММ	Место события	Способ	К-во	Наблюдение	Описание	Вооружение	Дата, время
ЮВ окраина н. п. Авдеевка (подконтрольный правительству, 17 км к С от Донецка)	3–4 км к ЮЗ	слышали	1	взрыв	неопределенного происхождения	Н/Д	04.05, 10:41
железнодорожный вокзал Донецка (неподконтрольный правительству, 6 км к СЗ от центра города)	6–8 км к ЮЗ	слышали	1	взрыв	неопределенного происхождения	Н/Д	04.05, 10:47
н. п. Минеральное (неподконтрольный правительству, 10 км к СВ от Донецка)	3–5 км к З	слышали	1	взрыв	неопределенного происхождения	Н/Д	04.05, 10:11
	3–5 км к З	слышали	1	взрыв	неопределенного происхождения	Н/Д	04.05, 10:25
	3–5 км к З	слышали	1	взрыв	неопределенного происхождения	Н/Д	04.05, 10:39
н. п. Озеряновка (неподконтрольный правительству, 35 км к СВ от Донецка)	2–3 км к Ю	слышали	10	выстрел		стрелковое оружие	04.05, 14:09
	2 км к СЗ	слышали	10	очередь		стрелковое оружие	04.05, 14:23
н. п. Зоряное (неподконтрольный правительству, 30 км к З от Донецка)	2 км к СЗ	слышали	15	очередь		стрелковое оружие	04.05, 14:29
	5–7 км к С	слышали	1	взрыв	неопределенного происхождения	Н/Д	04.05, 14:30
	2 км к СЗ	слышали	10	очередь		стрелковое оружие	04.05, 14:50
	7–8 км к Ю	слышали	1	взрыв	неопределенного происхождения	Н/Д	04.05, 10:46
примерно 2 км к В от н. п. Богдановка (подконтрольный правительству, 41 км к ЮЗ от Донецка)	10 км к Ю	слышали	1	взрыв	неопределенного происхождения	Н/Д	04.05, 11:15
	7–8 км к Ю	слышали	1	взрыв	неопределенного происхождения	Н/Д	04.05, 10:46
н. п. Горловка (неподконтрольный правительству, 39 км к СВ от Донецка)	5–6 км к ЮЗ	слышали	15	взрыв	неопределенного происхождения	Н/Д	04.05, 06:00-06:30
	2–3 км к ЮЗ	слышали	50	выстрел и очередь		стрелковое оружие	04.05, 18:20-18:30

## Карта Донецкой и Луганской областей<sup>12</sup>



<sup>12</sup> По решению Постоянного совета №1117 от 21 марта 2014 года, СММ базируется в десяти городах на всей Украине (Херсон, Одесса, Львов, Ивано-Франковск, Харьков, Донецк, Днепр, Черновцы, Луганск и Киев). Эта карта восточной Украины предназначена для иллюстративных целей. На ней указаны населенные пункты, упомянутые в отчете, а также те, где находятся офисы СММ (мониторинговые команды, патрульные центры и передовые патрульные базы) в Донецкой и Луганской областях. (Красным цветом выделена передовая патрульная база, с которой сотрудники СММ были временно передислоцированы на основании рекомендаций экспертов по безопасности из некоторых государств-участников ОБСЕ и с учетом требований СММ по безопасности. Миссия использует эти помещения в светлое время суток, а также патрулирует в этом населенном пункте днем).