

# Щоденний звіт № 99/2021

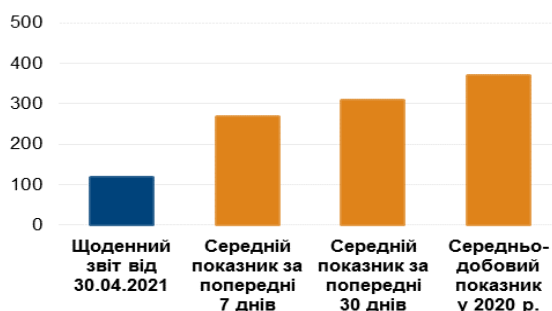
від 30 квітня 2021 року<sup>1</sup>

## Короткий виклад

- У Донецькій області СММ зафіксувала 82 порушення режиму припинення вогню, зокрема 27 вибухів. За попередній звітний період у цій області зафіксовано 15 таких порушень.
- У Луганській області Місія зафіксувала 36 порушень режиму припинення вогню, зокрема 6 вибухів. За попередній звітний період у цій області зафіксовано 22 такі порушення.
- Вогонь зі стрілецької зброї відкрили, за оцінкою, у напрямку БПЛА СММ малого радіуса дії поблизу Олександрівки Донецької області.
- Чоловік зазнав поранень унаслідок вибуху, коли працював на тракторі неподалік підконтрольного урядові Гнутового Донецької області.
- Місія продовжувала здійснювати моніторинг на ділянках розведення сил і засобів у районах Станиці Луганської, Золотого та Петрівського.
- СММ зафіксувала протитанкові міни (деякі — вперше; за оцінкою, встановлені певний час тому) біля підконтрольного урядові Широкиного та непідконтрольної урядові Саханки Донецької області.
- Місія сприяла встановленню локального режиму припинення вогню та здійснювала моніторинг його дотримання для уможливлення техобслуговування та забезпечення функціонування життєво важливих об'єктів цивільної інфраструктури.
- СММ і далі спостерігала за ситуацією з цивільним населенням, зокрема на 3 КПВВ, а також на відповідних блокпостах збройних формувань у Луганській області.
- Свободу пересування Місії і далі обмежували, зокрема у непідконтрольній урядові Олександрівці Донецької області. БПЛА СММ малого радіуса дії вкотре неодноразово зазнавали впливу перешкод сигналу GPS\*.
- Місія продовжувала слідкувати за безпековою ситуацією на південному сході Херсонської області.

## Порушення режиму припинення вогню<sup>2</sup>

К-ть зафіксувала порушення режиму припинення вогню<sup>3</sup>



К-ть зафіксованих вибухів<sup>4</sup>



<sup>1</sup> На основі інформації, що надійшла від моніторингових команд станом на 19:30 29 квітня 2021 року (за східноєвропейським літнім часом).

<sup>2</sup> Детальнішу інформацію про всі випадки порушення режиму припинення вогню, а також мапи Донецької та Луганської областей, де відмічені всі згадані у звіті місця, представлено в додатку. Упродовж звітнього періоду камера СММ у Петрівському та система відеоспостереження Місії на шахті «Октябрьська» не функціонували.

<sup>3</sup> У тому числі вибухи.

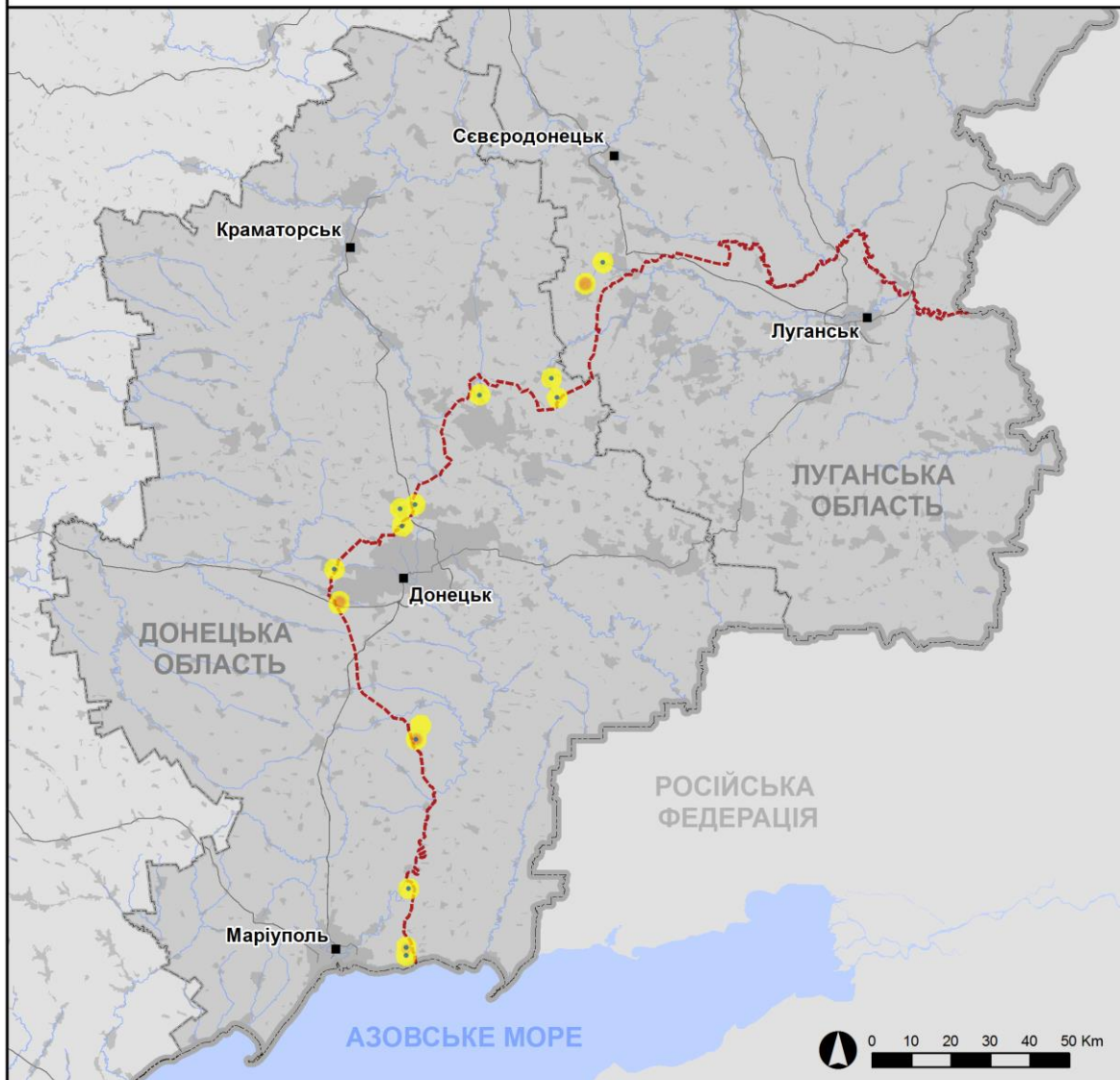
<sup>4</sup> У тому числі внаслідок вогню з озброєння невстановленого типу.

## Мапа зафіксованих порушень режиму припинення вогню



Організація з безпеки та співробітництва в Європі  
Спеціальна моніторингова місія в Україні

### Зафіксовані СММ порушення режиму припинення вогню 29 квітня 2021 р.



#### Концентрація порушень режиму припинення вогню

- Висока
- Низька

- Вибух
- Населений пункт
- Лінія зіткнення (орієнт.)

Джерела: адміністративні кордони — УКГП ООН; дороги, річки — проєкт OpenStreetMap; море — VLI.Z (2005).  
Акваторії МГО, інше — ОБСЄ.

Система координат: WGS 1984 UTM Zone 37N

Ця мапа надається винятково для наочності. Відсутність помилок у мапі не гарантується, а її зміст не означає, що СММ ОБСЄ затверджує або ухвалює офіційний статус мапи.

© СММ ОБСЄ 2019 Не дозволяється використовувати, копіювати, відтворювати, передавати, транлювати, продавати, ліцензувати або застосовувати без попереднього дозволу з боку ОБСЄ у письмовому вигляді.  
Створено: 30/04/2021

У Донецькій області СММ зафіксувала 82 порушення режиму припинення вогню, зокрема 27 вибухів (1 розрив мінометної міни, 1 вибух у повітрі, який спостерігачі бачили, а також 25 вибухів невизначеного походження). Більшість порушень сталася південніше ділянки розведення в районі н. п. Петрівське (непідконтрольний урядові, 41 км на південь від Донецька) (див. нижче), у районах на південний захід від н. п. Олександрівка (непідконтрольний урядові, 20 км на південний захід від Донецька) (див. нижче) та на північ від н. п. Широкине (підконтрольний урядові, 100 км на південь від Донецька). За [попередній звітний період](#) у цій області зафіксовано 15 таких порушень.

У Луганській області Місія зафіксувала 36 порушень режиму припинення вогню, зокрема 6 вибухів невизначеного походження. Усі порушення сталися північно-східніше та східніше н. п. Попасна (підконтрольний урядові, 69 км на захід від Луганська), у тому числі біля ділянки розведення в районі н. п. Золоте (підконтрольний урядові, 60 км на захід від Луганська) (див. нижче). За [попередній звітний період](#) у цій області зафіксовано 22 такі порушення.

Після засідання Тристоронньої контактної групи 22 липня 2020 року, на якому була досягнута домовленість про додаткові заходи з посилення режиму припинення вогню, починаючи з 00:01 27 липня 2020 року і до кінця звітного періоду СММ зафіксувала щонайменше 23 160 порушень режиму припинення вогню в Донецькій і Луганській областях (зокрема 7 595 вибухів, 2 833 невизначені боєприпаси у польоті, 196 спалахів дульного полум'я, 79 освітлювальних ракет, а також щонайменше 12 457 черг і пострілів).

### **Вогонь зі стрілецької зброї відкрили, за оцінкою, у напрямку БПЛА СММ малого радіуса дії поблизу Олександрівки Донецької області**

29 квітня, перебуваючи на північно-західній околиці Олександрівки для здійснення оголошеного польоту безпілотного літального апарата (БПЛА) СММ малого радіуса дії, спостерігачі чули 6 черг зі стрілецької зброї на відстані приблизно 1,5 км на південно-південний захід. За оцінкою, вогонь відкрили в напрямку БПЛА СММ, що пролітав над позиціями Збройних сил України приблизно за 1,5 км на південно-південний захід від місцеположення патруля Місії. Команда СММ приземлила БПЛА та залишили цей район\*.

### **Чоловік зазнав поранень унаслідок вибуху, коли працював на тракторі неподалік підконтрольного урядові Гнутового Донецької області**

СММ уточнювала повідомлення про те, що 15 квітня чоловік зазнав поранень унаслідок вибуху, коли їхав на тракторі по полю неподалік н. п. Гнутове (підконтрольний урядові, 90 км на південь від Донецька).

17 квітня в Гнутовому 51-річний чоловік повідомив команді Місії, що пополудні 15 квітня він їхав на тракторі по полю приблизно за 1 км на північний схід від населеного пункту, коли почув вибух позаду трактора. За його словами, того ж дня друзі доправили його до лікарні № 2 в н. п. Маріуполь (підконтрольний урядові, 102 км на південь від Донецька). Спостерігачі бачили свіжий шрам на шиї чоловіка.

21 квітня медпрацівники лікарні № 2 в Маріуполі по телефону повідомили спостерігачам, що по полудні 15 квітня до них доправили чоловіка з осколковими пораненнями шиї та правої руки.

### **Ділянки розведення в районах Станиці Луганської, Золотої та Петрівського<sup>5</sup>**

29 квітня, здійснюючи моніторинг на ділянці розведення в районі н. п. Станиця Луганська (підконтрольний урядові, 16 км на північний схід від Луганська) спостерігачі бачили 2 членів збройних формувань (з нарукавними пов'язками з написом «СЦКК») південніше відремонтованого прольоту мосту біля Станиці Луганської (15 км на північний схід від Луганська).

Увечері 28 квітня, перебуваючи на північній околиці Попасної, спостерігачі чули 6 вибухів невизначеного походження орієнтовно за 6–8 км на північний схід (за оцінкою, поза ділянкою розведення в районі Золотої, але в межах 5 км від її краю).

29 квітня під час 2 окремих польотів над ділянкою розведення БПЛА СММ малого радіуса дії зазнавав впливу перешкод сигналу GPS (за оцінкою, унаслідок імовірного глушіння)\*.

Перебуваючи неподалік блокпоста збройних формувань південніше ділянки розведення, спостерігачі бачили 5 членів збройних формувань (з нарукавними пов'язками з написом «СЦКК»); троє з них пройшли углиб ділянки до місця приблизно за 350 м на північ від її південного краю, а потім повернулися в супроводі машини швидкої допомоги з 1 водієм і 5 пасажирами (3 чоловіки та 2 жінки різного віку; жінки були в медичних захисних костюмах) на борту.

Спостерігачі знову бачили 8 раніше зафіксованих контейнерів, розміщених південніше південного краю ділянки розведення, на її краю та на ділянці.

Перебуваючи на західній околиці Петрівського, члени патруля СММ зафіксували 2 постріли зі стрілецької зброї орієнтовно за 1–2 км на північний схід, а також 1 вибух невизначеного походження та 23 постріли зі стрілецької зброї орієнтовно за 2–3 км на південь (за оцінкою, поза ділянкою розведення в районі Петрівського, але в межах 5 км від неї).

### **Відведення озброєння**

СММ продовжувала здійснювати моніторинг відведення озброєння, передбаченого Меморандумом, а також Комплексом заходів і Доповненням до нього.

Місія зафіксувала такі порушення ліній відведення: 2 міномети в підконтрольному урядові районі Донецької області, а також 2 самохідні гаубиці в непідконтрольному урядові районі Луганської області.

---

<sup>5</sup> Розведення передбачено Рамковим рішенням Тристоронньої контактної групи про розведення сил і засобів від 21 вересня 2016 року.

За лініями відведення, але за поза виділеними місцями зберігання озброєння СММ зафіксувала 2 танки на об'єкті в непідконтрольному урядові районі Луганської області (детальніше див. таблиці нижче).

### **Озброєння, яке СММ не змогла верифікувати як відведене<sup>6</sup>**

*У двох місцях розміщення відведеного важкого озброєння в підконтрольних урядові районах Луганської області*  
29 квітня

СММ констатувала, що 4 протитанкові гармати (МТ-12 «Рапіра», 100 мм) і 15 самохідних гаубиць (2С1 «Гвоздика», 122 мм) у наявності, тимчасом 86 буксированих гаубиць (2А36 «Гіацинт-Б», 152 мм — 49 од., 2А65 «Мста-Б», 152 мм — 37 од.) і далі бракувало.

### **Ознаки військової присутності та присутності військового типу в зоні безпеки<sup>7</sup>**

Місія зафіксувала 4 бойові броньовані машини й 1 зенітну установку в підконтрольних урядові районах Донецької області, зокрема поблизу житлового кварталу (детальніше див. таблицю нижче).

### **Наявність протитанкових мін поблизу Широкиного та Саханки Донецької області**

21 квітня поблизу північно-східної околиці Широкиного БПЛА СММ малого радіуса дії вкотре зафіксував приблизно 114 протитанкових мін (з яких двадцять зафіксовано вперше та, за оцінкою, встановлені певний час тому) поперек автошляху М14 та в полях неподалік. За оцінкою, усі ці міни належать Збройним силам України (для ознайомлення з попередніми спостереженнями в цьому районі див. щоденні звіти СММ від [28 січня 2020 року](#) та від [9 травня 2020 року](#)).

Того ж дня БПЛА СММ малого радіуса дії зафіксував приблизно 55 протитанкових мін (31 міна зафіксована вперше; за оцінкою, встановлені певний час тому) поперек цього автошляху та в полях приблизно за 2,5 км й орієнтовно за 2 км на південно-південний захід від південної околиці н. п. Саханка (непідконтрольний урядові, 97 км на південь від Донецька), відповідно. За оцінкою, усі ці міни належать збройним формуванням (для ознайомлення з попередніми спостереженнями в цьому районі див. щоденні звіти СММ від [1 серпня 2020 року](#) та від [6 березня 2021 року](#)).

29 квітня приблизно за 30 м на північ від дороги між підконтрольними урядові н. п. Розівка (32 км на північ від Донецька) і н. п. Новоселівка (31 км на північ від Донецька) команда Місії вперше побачила саморобний зелений попереджувальний знак про мінну небезпеку з написом «Міна» кирилицею.

Того ж дня приблизно за 2 км на південний схід від н. п. Мирна Долина (підконтрольний урядові, 67 км на північний захід від Луганська) команда СММ бачила 6 осіб в одязі світло-сірого кольору (за оцінкою, співробітники міжнародної організації з

<sup>6</sup> Місія відзначила наявність озброєння, яке вона не змогла верифікувати як відведене, оскільки умови його зберігання не відповідають критеріям, передбаченим у повідомленні від 16 жовтня 2015 року щодо ефективного моніторингу та верифікації відведення важкого озброєння, яке СММ адресувала підписантам Комплексу заходів.

<sup>7</sup> Згадана у цьому розділі техніка не підпадає під дію Мінських угод щодо відведення озброєння.



розмінування) в полі орієнтовно за 75 м на захід від автошляху Р66 (для ознайомлення з попередніми спостереженнями в цьому районі див. [Щоденний звіт СММ від 10 березня](#)).

### **Зусилля Місії зі сприяння уможливленню техобслуговування та забезпеченню функціонування життєво важливих об'єктів цивільної інфраструктури**

СММ і далі сприяла забезпеченню функціонування Донецької фільтрувальної станції (ДФС; 15 км на північ від Донецька). Перебуваючи у 2 місцях поблизу станції, спостерігачі зафіксували 2 порушення режиму припинення вогню (вибухи невизначеного походження; за оцінкою, у радіусі 5 км від ДФС).

Місія також здійснювала моніторинг дотримання локального режиму припинення вогню для уможливлення регулярного огляду й технічного обслуговування залізничного полотна, а також видалення рослинності в н. п. Вільхове (підконтрольний урядові, 22 км на північний схід від Луганська).

### **Ситуація на КПВВ і відповідних блокпостах**

У Луганській області, за спостереженнями СММ, контрольний пункт в'їзду-виїзду (КПВВ) у Станиці Луганській і відповідний блокпост збройних формувань південніше мосту біля Станиці Луганської функціонували, а пішоходи очікували в чергах на перетин в обох напрямках.

Крім того, Місія відзначила, що КПВВ біля Золотого та в н. п. Щастя (підконтрольний урядові, 20 км на північ від Луганська) були відкриті. Спостерігачі зауважили, що відповідний блокпост збройних формувань південніше ділянки розведення в районі Золотого був закритий, а відповідний блокпост збройних формувань за 3 км на південний схід від мосту у Щасті був закритий для перетину цивільними особами.

Перебуваючи біля КПВВ у Щасті та поблизу блокпоста збройних формувань за 3 км на південний схід від мосту в Щасті, спостерігачі бачили 17 вантажівок із логотипом міжнародної організації, які перетнули лінію зіткнення та попрямували в напрямку непідконтрольних урядові районів.

### **Безпекова ситуація на південному сході Херсонської області**

27 та 28 квітня Місія здійснювала моніторинг у районах на південному сході Херсонської області: на посту Державної прикордонної служби України у «Валку» (188 км на південний схід від Херсона), в пунктах пропуску біля н. п. Чонгар (163 км на південний схід від Херсона), н. п. Каланчак (67 км на південний схід від Херсона) і н. п. Чаплинка (77 км на південний схід від Херсона), а також уздовж узбережжя Азовського моря біля н. п. Генічеськ (178 км на південний схід від Херсона). 27 квітня СММ здійснювала моніторинг у районах біля позицій підрозділів Державної прикордонної служби України та Збройних сил України в районі мису Кутара, поблизу н. п. Дружелюбівка (121 км на південний схід від Херсона). Упродовж обох днів спостерігачі не зафіксували змін безпекової ситуації.

Місія продовжувала стежити за ситуацією в Одесі, Львові, Івано-Франківську, Харкові, Дніпрі, Чернівцях і Києві.

## **\*Обмеження свободи пересування та інші перешкоди у виконанні мандата СММ**

Робота з моніторингу та свобода пересування СММ обмежені загрозами у сфері безпеки, зокрема ризиками, пов'язаними з наявністю мін і невибухлих боєприпасів, а також іншими перешкодами, які щодня змінюються. Мандат СММ передбачає вільний і безпечний доступ по всій Україні. Усі підписанти Мінських угод погодилися з необхідністю вільного та безпечного доступу, а також із тим, що обмеження свободи пересування СММ є порушенням і що на такі порушення необхідно швидко реагувати. Вони також дійшли згоди, що Спільний центр із контролю та координації (СЦКК) повинен сприяти такому реагуванню та здійснювати загальну координацію робіт із розмінування. Однак збройні формування в окремих районах Донецької та Луганської областей часто відмовляють СММ у доступі до районів, прилеглих до непідконтрольних урядові ділянок кордону України (наприклад, див. [Щоденний звіт СММ від 29 квітня 2021 року](#)). Діяльність СММ у Донецькій та Луганській областях залишалася обмеженою після того, як [23 квітня 2017 року поблизу Пришиба стався інцидент, який призвів до загибелі людини](#). Унаслідок цього спроможність Місії вести спостереження залишалася обмеженою.

### Заборона доступу:

- У н. п. Олександрівка (непідконтрольний урядові, 20 км на південний захід від Донецька) 2 члени збройних формувань (один був вочевидь озброєний) підійшли до патруля Місії та сказали не запускати БПЛА СММ, інакше апарат зіб'ють, пославшись на «необхідність почекати на підтвердження від своїх командирів». Патруль Місії залишив цей район та перемістився до іншого місця.

*Регулярні обмеження на ділянках розведення сил і засобів і через міни/невибухлі боєприпаси:*

- Не здійснивши суцільного розмінування, вилучення невибухлих боєприпасів та усунення інших перешкод, сторони і далі відмовляли СММ у необмеженому доступі, а також у можливості пересуватися окремими дорогами, які раніше були визначені як важливі для здійснення Місією ефективного моніторингу та для пересування цивільних осіб.

### Інші перешкоди<sup>8 9</sup>:

- Перебуваючи на північно-західній околиці н. п. Олександрівка (непідконтрольний урядові, 20 км на південний захід від Донецька) для здійснення оголошеного польоту БПЛА СММ малого радіуса дії, спостерігачі чули 6 черг зі стрілецької зброї. За оцінкою, вогонь відкрили в напрямку БПЛА (див. вище).
- Пролітаючи над районами біля мікрорайону Трудівські в Петровському районі н. п. Донецьк (непідконтрольний урядові), БПЛА СММ малого радіуса дії зазнав впливу перешкод сигналу GPS (за оцінкою, унаслідок імовірного глушіння).
- 4 БПЛА СММ малого радіуса дії зазнавали впливу перешкод сигналу GPS (за оцінкою, унаслідок імовірного глушіння) під час 5 окремих польотів над районами

<sup>8</sup> У випадках глушіння та ймовірного глушіння, згаданих у цьому розділі, перешкоди сигналу могли створювати з будь-якого місця в радіусі кількох кілометрів від місцеположень БПЛА.

<sup>9</sup> Польоти БПЛА СММ дальнього радіуса дії тимчасово не здійснюються та будуть відновлені після подальшої оцінки (див. [Щоденний звіт СММ від 26 квітня](#) й [Оперативний звіт СММ № 11/2021](#)).

біля н. п. Сигнальне (непідконтрольний урядові, 23 км на південний захід від Донецька).

- БПЛА СММ малого радіуса дії зазнавав впливу перешкод сигналу GPS (за оцінкою, унаслідок імовірного глушіння) під час 3 окремих польотів над районами біля н. п. Богданівка (підконтрольний урядові, 41 км на південний захід від Донецька).
- БПЛА СММ малого радіуса дії зазнавав впливу перешкод сигналу GPS (за оцінкою, унаслідок імовірного глушіння) під час 2 окремих польотів над ділянкою розведення в районі н. п. Золоте (підконтрольний урядові, 60 км на захід від Луганська).



## Таблиця озброєння

### Озброєння, розміщене з порушенням ліній відведення

Дата	К-ть одиниць озброєння	Вид озброєння	Місце	Джерело спостереження
<b>підконтрольні уряду райони</b>				
21.04.2021	2	міномет (невстановленого типу)	поблизу н. п. Широкине (100 км на південь від Донецька)	БПЛА малого радіуса дії
<b>непідконтрольні уряду райони</b>				
28.04.2021	2	самохідна гаубиця (2С1 «Гвоздика», 122 мм)	поблизу н. п. Біле (22 км на захід від Луганська)	БПЛА малого радіуса дії

### Озброєння, розміщене за лініями відведення, але за межами виділених місць зберігання озброєння

Дата	К-ть одиниць озброєння	Вид озброєння	Місце	Джерело спостереження
<b>непідконтрольні уряду райони</b>				
28.04.2021	2	танк (Т-64)	на об'єкті поблизу н. п. Перевальськ (38 км на захід від Луганська), де за даними повітряного спостереження також виявлено наявність 17 ББМ та 1 зенітної установки (ЗУ-23, 23 мм) <sup>10</sup>	БПЛА малого радіуса дії

## Таблиця ознак військової присутності та присутності військового типу в зоні безпеки<sup>11</sup>

Дата	К-ть	Вид	Місце	Джерело спостереження
<b>підконтрольні уряду райони</b>				
28.04.2021	2	бойова броньована машина (ймовірно БМП-1)	поблизу н. п. Новгородське (35 км на північ від Донецька)	БПЛА малого радіуса дії
	1	бронетранспортер (ймовірно МТ-ЛБ)		
29.04.2021	1	зенітна установка (ЗУ-23, 23 мм)	поблизу житлового району н. п. Авдіївка (17 км на північ від Донецька)	патруль
	1	бойова машина піхоти (БМП-2)	поблизу н. п. Красногорівка (24 км на північ від Донецька)	

<sup>10</sup> Згадані у цьому розділі бойові броньовані машини та зенітна установка не підпадають під дію Мінських угод щодо відведення озброєння.

<sup>11</sup> Згадана у цьому розділі техніка не підпадає під дію Мінських угод щодо відведення озброєння.

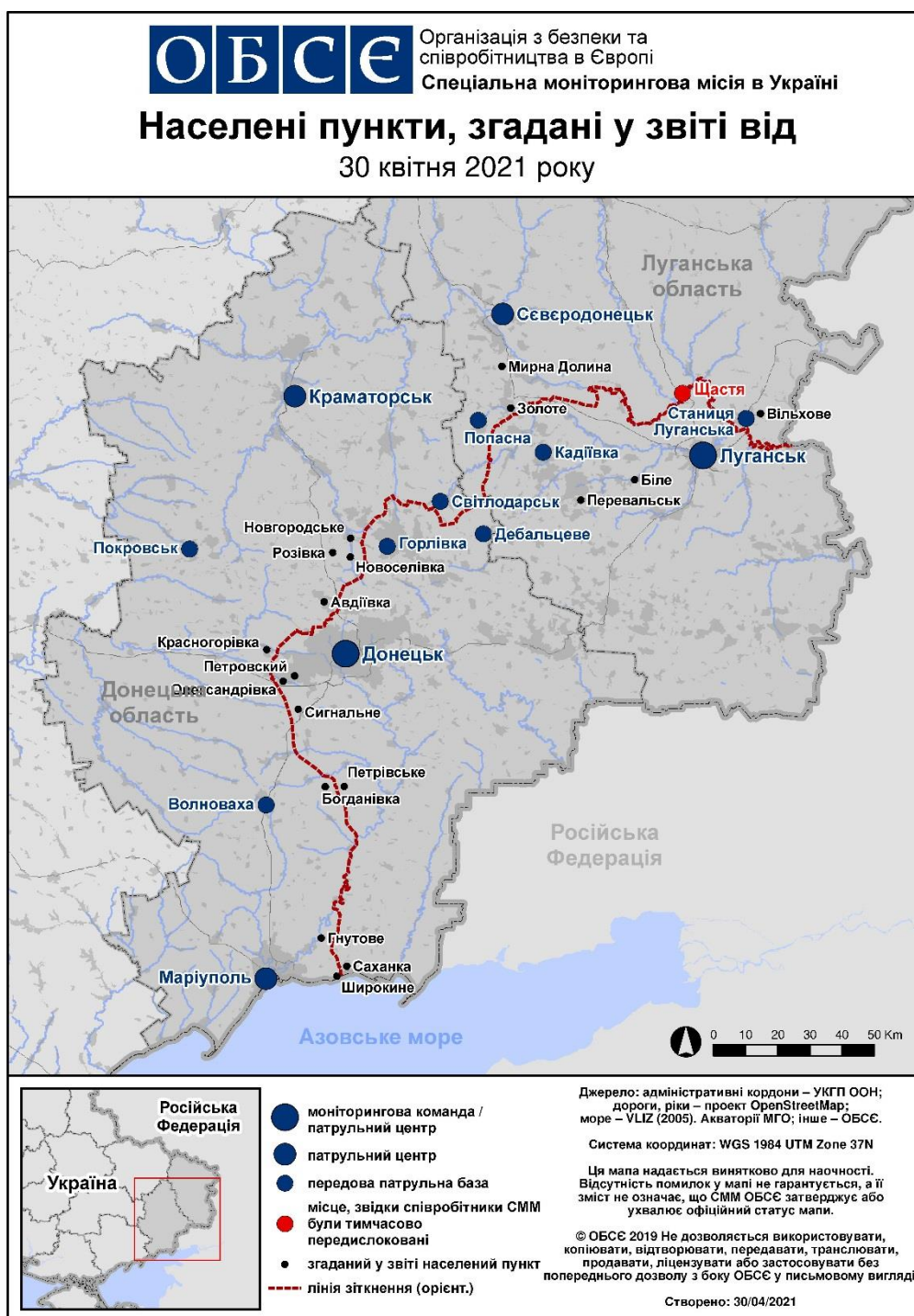
**Таблиця порушень режиму припинення вогню станом на 29 квітня 2021 р.<sup>12</sup>**

Місце розміщення СММ	Місце події	Спосіб	К-ть	Спостереження	Опис	Озброння	Дата, час
камера СММ на КПВВ у н. п. Майорськ (підконтрольний уряду, 45 км на ПнСх від Донецька)	3–5 км на Сх	зафіксувала	1	вибух	невизначеного походження	Н/Д	28.04, 23:48
камера СММ за 1 км на ПдЗх від н. п. Широкине (підконтрольний уряду, 100 км на Пд від Донецька)	4–6 км на Пн	зафіксувала	2	вибух	невизначеного походження	Н/Д	28.04, 23:18
	4–6 км на Пн	зафіксувала	1	спалах дульного полум'я		Н/Д	28.04, 23:23
	4–6 км на Пн	зафіксувала	1	Н/Д боєприпас	СхПдСх–ЗхПнЗх (після попередньої події)	Н/Д	28.04, 23:23
	4–6 км на Пн	зафіксувала	1	вибух	вибух у повітрі (після попередньої події)	Н/Д	28.04, 23:23
	4–6 км на Пн	зафіксувала	1	вибух	невизначеного походження	Н/Д	28.04, 23:29
	4–6 км на Пн	зафіксувала	1	спалах дульного полум'я			28.04, 23:29
	4–6 км на Пн	зафіксувала	1	Н/Д боєприпас	ПдПдСх–ПнПнЗх (після попередньої події)	Н/Д	28.04, 23:29
	4–6 км на Пн	зафіксувала	1	Н/Д боєприпас	ПдПдСх–ПнПнЗх	Н/Д	28.04, 23:29
	3–5 км на Пн	зафіксувала	1	спалах дульного полум'я		Н/Д	28.04, 23:38
	3–5 км на Пн	зафіксувала	1	Н/Д боєприпас	Пд–Пн	Н/Д	28.04, 23:38
	4–6 км на Пн	зафіксувала	1	вибух	невизначеного походження	Н/Д	28.04, 23:42
	2–4 км на Пн	зафіксувала	1	вибух	невизначеного походження	Н/Д	28.04, 23:45
	2–4 км на Пн	зафіксувала	1	вибух	невизначеного походження	Н/Д	28.04, 23:46
2–4 км на Пн	зафіксувала	1	вибух	невизначеного походження	Н/Д	29.04, 00:18	
ПнЗх околиця н. п. Олександрівка (непідконтрольний уряду, 20 км на ПдЗх від Донецька)	1,5 км на ПдПдЗх	чули	6	постріл		стрілецька зброя	29.04, 10:58
	1 км на ПдПдЗх	чули	20	постріл		стрілецька зброя	29.04, 10:58–11:07
н. п. Мар'їнка (підконтрольний уряду, 23 км на ПдЗх від Донецька)	6–7 км на ПнПнСх	чули	5	вибух	невизначеного походження	Н/Д	29.04, 12:05–12:10
Зх околиця н. п. Петрівське (непідконтрольний уряду, 41 км на Пд від Донецька)	1–2 км на ПнСх	чули	2	постріл	за оцінкою, за межами ділянки розведення	стрілецька зброя	29.04, 13:05
	2–3 км на Пд	чули	1	вибух	невизначеного походження (за оцінкою, за межами ділянки розведення)	Н/Д	29.04, 13:07
	2–3 км на Пд	чули	23	постріл	за оцінкою, за межами ділянки розведення	стрілецька зброя	29.04, 13:12–13:25
ПдСх околиця н. п. Авдіївка (підконтрольний уряду, 17 км на Пн від Донецька)	3–4 км на Пд	чули	1	вибух	невизначеного походження	Н/Д	29.04, 14:09
приблизно 1 км на ПнЗх від залізничного вокзалу в н. п. Ясинувата (непідконтрольний уряду, 16 км на ПнСх від Донецька)	2–3 км на ПнЗх	чули	1	вибух	невизначеного походження	Н/Д	29.04, 14:12
приблизно 2 км на ПдПдСх від н. п. Кам'янка (підконтрольний уряду, 20 км на Пн від Донецька)	3–4 км на ПдЗх	чули	1	вибух	невизначеного походження	Н/Д	29.04, 13:34
	3–4 км на Сх	чули	4	вибух	невизначеного походження	Н/Д	29.04, 07:00

<sup>12</sup> У таблиці вказані лише порушення режиму припинення вогню, які були зафіксовані безпосередньо патрулями Місії чи камерами СММ, а також ті випадки, які Місія оцінює як навчання з бойовою стрільбою, контрольовані підриви, тощо. Зазначені деталі, а саме: відстань, напрямок, тип зброї тощо, базуються на оцінках, зроблених спостерігачами на місцях і спеціалістами з технічного моніторингу, і необов'язково завжди є точними. Напис «невідомо» (Н/Д) означає, що СММ не змогла підтвердити таку інформацію у зв'язку з відстанню, погодними умовами, технічними обмеженнями та/або з інших причин. Одні і ті ж самі, за оцінкою СММ, порушення режиму припинення вогню, зафіксовані паралельно декількома патрулями/камерами, відображаються у таблиці лише один раз.

Місце розміщення СММ	Місце події	Спосіб	К-ть	Спостереження	Опис	Озброєння	Дата, час
н. п. Світлодарськ (підконтрольний уряду, 57 км на ПнСх від Донецька)	6–8 км на ПдСх	чули	4	вибух	невизначеного походження	Н/Д	29.04, 07:02
приблизно 1,4 км на ПнЗх від н. п. Павлопіль (підконтрольний уряду, 84 км на Пд від Донецька)	3 км на Сх	чули та бачили	1	вибух	розрив	міномет (тип — Н/Д)	29.04, 10:59
Пн околиця н. п. Попасна (підконтрольний уряду, 69 км на Зх від Луганська)	6–8 км на ПнСх	чули	6	вибух	невизначеного походження (за оцінкою, поза ділянкою розведення в районі Золотого)	Н/Д	28.04, 20:28– 20:32
	600–800 м на ПдСх	чули	3	черга		великокаліберний кулемет	28.04, 23:33– 23:34
	600–800 м на ПдСх	чули	27	постріл		стрілецька зброя	29.04, 02:00– 02:10

### Мапа Донецької та Луганської областей<sup>13</sup>



<sup>13</sup> За рішенням Постійної ради №1117 від 21 березня 2014 року, СММ базується в десяти містах на всій Україні (Херсон, Одеса, Львів, Івано-Франківськ, Харків, Донецьк, Дніпро, Чернівці, Луганськ і Київ). Ця мапа східної України призначена для ілюстративних цілей. На ній вказані населені пункти, згадані у звіті, а також ті, де є офіси СММ (моніторингові команди, патрульні центри та передові патрульні бази) в Донецькій і Луганській областях. (Червоним кольором виділено передову патрульну базу, з якої співробітники СММ були тимчасово передислоковані згідно з рекомендаціями експертів з безпеки з деяких держав-учасниць ОБСЄ та з урахуванням вимог СММ щодо безпеки. СММ використовує ці приміщення у світлу пору доби, а також патрулює в цьому населеному пункті вдень).