

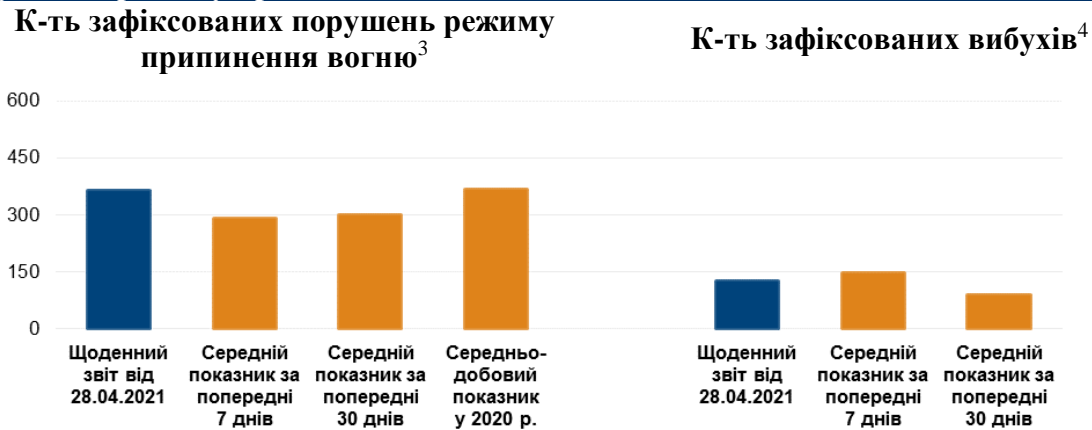
Щоденний звіт № 97/2021

від 28 квітня 2021 року¹

Короткий виклад

- У Донецькій області СММ зафіксувала 217 порушень режиму припинення вогню, зокрема 79 вибухів. За попередній звітний період у цій області зафіксовано 205 таких порушень.
- У Луганській області Місія зафіксувала 148 порушень режиму припинення вогню, зокрема 47 вибухів. За попередній звітний період у цій області таких порушень не зафіксовано.
- СММ продовжила здійснювати моніторинг на ділянках розведення сил і засобів у районах Станиці Луганської, Золотого та Петрівського.
- Місія сприяла встановленню локального режиму припинення вогню та здійснювала моніторинг його дотримання для уможливлення техобслуговування та забезпечення функціонування життєво важливих об'єктів цивільної інфраструктури.
- СММ продовжила спостерігати за ситуацією з цивільним населенням, зокрема на 3 КПВВ, а також на відповідних блокпостах збройних формувань у Луганській області.
- Команда Місії відвідала неконтрольований урядом пункт пропуску на кордоні в Донецькій області.
- Команди СММ здійснювали моніторинг у різних пунктах пропуску на південному сході Херсонської області.
- Свободу пересування Місії і далі обмежували. БПЛА СММ малого радіуса дії вкотре неодноразово зазнавали впливу перешкод сигналу GPS*.

Порушення режиму припинення вогню²



¹ На основі інформації, що надійшла від моніторингових команд станом на 19:30 27 квітня 2021 року (за східноєвропейським літнім часом).

² Детальнішу інформацію про всі випадки порушення режиму припинення вогню, а також мапи Донецької та Луганської областей, де відмічені всі згадані у звіті місця, представлено в додатку. Упродовж звітнього періоду камера СММ у Петрівському та система відеоспостереження Місії на шахті «Октябрська» не функціонували.

³ У тому числі вибухи.

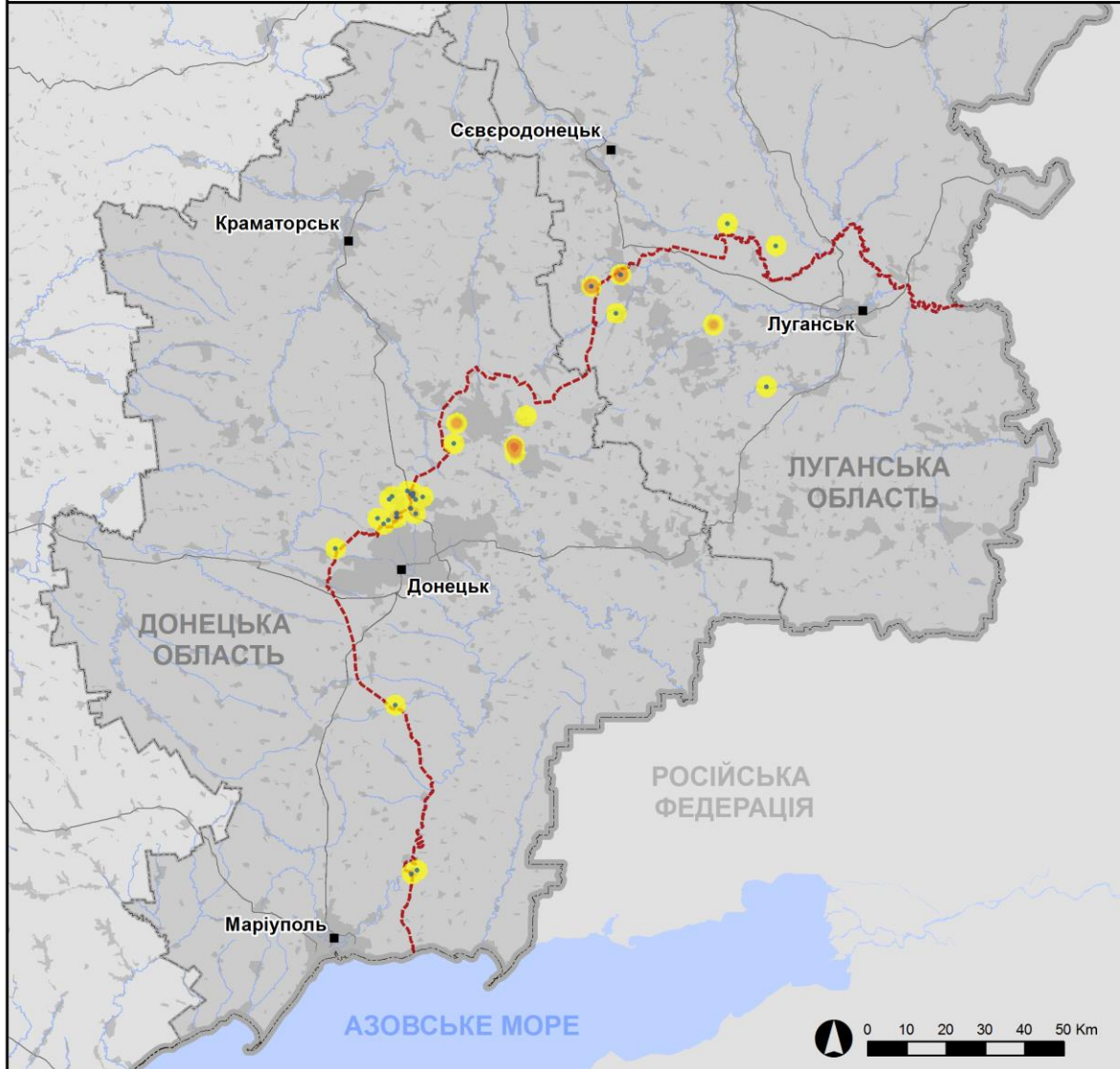
⁴ У тому числі внаслідок вогню з озброєння невстановленого типу.

Мапа зафіксованих порушень режиму припинення вогню



Організація з безпеки та співробітництва в Європі
Спеціальна моніторингова місія в Україні

Зафіксовані СММ порушення режиму припинення вогню 27 квітня 2021 р.



Концентрація порушень режиму припинення вогню

- Висока
- Низька

- Вибух
- Населений пункт
- Лінія зіткнення (орієнт.)

Джерела: адміністративні кордони — УКГП ООН; дороги, річки — проект OpenStreetMap; море — VLIIZ (2005).
Акваторії МГО, інше — ОБСЄ.

Система координат: WGS 1984 UTM Zone 37N

Ця мапа надається винятково для наочності. Відсутність помилок у мапі не гарантується, а її зміст не означає, що СММ ОБСЄ затверджує або ухвалює офіційний статус мапи.

© СММ ОБСЄ 2019 Не дозволяється використовувати, копіювати, відтворювати, передавати, транслювати, продавати, ліцензувати або застосовувати без попереднього дозволу з боку ОБСЄ у письмовому вигляді.
Створено: 26/04/2021

У Донецькій області СММ зафіксувала 217 порушень режиму припинення вогню, зокрема 79 вибухів (7 пострілів, 1 розрив і 71 вибух невизначеного походження). Приблизно половина порушень режиму припинення вогню — постріли та черги з великокаліберного кулемета та стрілецької зброї — сталася південно-західніше н. п. Софіївка (кол. Карло-Марксове; непідконтрольний урядові, 40 км на північний схід від Донецька) та, за оцінкою, була ймовірно пов'язана з навчаннями з бойовою стрільбою в зоні безпеки. Проведення таких навчань є порушенням рішення Тристоронньої контактної групи від 3 березня 2016 року про заборону проведення навчань із бойовою стрільбою в зоні безпеки. Більшість вибухів зафіксовано в районах поблизу Донецької фільтрувальної станції (ДФС; 15 км на північ від Донецька). За [попередній звітний період](#) у цій області зафіксовано 205 порушень режиму припинення вогню.

У Луганській області Місія зафіксувала 148 порушень режиму припинення вогню, зокрема 47 вибухів невизначеного походження. Більшість цих порушень сталася південно-східніше ділянки розведення в районі н. п. Золоте (підконтрольний урядові, 60 км на захід від Луганська) (див. нижче) та н. п. Попасна (підконтрольний урядові, 69 км на захід від Луганська). За [попередній звітний період](#) у цій області таких порушень не зафіксовано.

Після засідання Тристоронньої контактної групи 22 липня 2020 року, на якому була досягнута домовленість про додаткові заходи з посилення режиму припинення вогню, починаючи з 00:01 27 липня 2020 року і до кінця звітного періоду СММ зафіксувала загалом принаймні 23 005 порушень режиму припинення вогню в Донецькій і Луганській областях (зокрема 7 539 вибухів, 2 830 невизначених боєприпасів у польоті, 195 спалахів дульного полум'я, 79 освітлювальних ракет, а також щонайменше 12 362 черги та постріли)⁵.

Ділянки розведення в районах Станиці Луганської, Золотого та Петрівського⁶

Перебуваючи на ділянці розведення в районі н. п. Станиця Луганська (підконтрольний урядові, 16 км на північний схід від Луганська), спостерігачі бачили 2 членів збройних формувань (з нарукавними пов'язками з написом «СЦКК») південніше відремонтованого прольоту мосту біля Станиці Луганської (15 км на північний схід від Луганська).

Увечері 26 квітня, перебуваючи в н. п. Кадіївка (кол. Стаханов; непідконтрольний урядові, 50 км на захід від Луганська), спостерігачі чули 17 вибухів невизначеного походження та 39 черг з озброєння невстановленого типу приблизно за 13–15 км на північний захід (за оцінкою, поза ділянкою розведення в районі Золотого, однак у межах 5 км від її краю).

27 квітня, ведучи спостереження неподалік блокпоста збройних формувань південніше ділянки розведення, команда СММ бачила 8 членів збройних формувань (з нарукавними пов'язками з написом «СЦКК»); двоє з них пройшли вглиб ділянки до місця приблизно

⁵ У щоденних звітах СММ від [26 квітня 2021 року](#) та [27 квітня 2021 року](#) зазначені в цих параграфах словосполучення «зокрема 6 290 вибухів» і «зокрема 6 413 вибухів» слід читати в такій редакції: «зокрема 7 290 вибухів» і «7 413 вибухів», відповідно.

⁶ Розведення передбачено Рамковим рішенням Тристоронньої контактної групи про розведення сил і засобів від 21 вересня 2016 року.

за 350 м на північ від її південного краю, а потім повернулися. Команда Місії знову бачила 8 раніше зафіксованих контейнерів, розміщених південніше південного краю ділянки розведення, на її краю та на ділянці.

23 квітня на ділянці розведення в районі н. п. Петрівське (непідконтрольний урядові, 41 км на південь від Донецька) безпілотний літальний апарат (БПЛА) СММ малого радіуса дії вперше зафіксував 20 протитанкових мін у полі поблизу південно-східного кута ділянки (за оцінкою, встановлені певний час тому). У 2 місцях поза ділянкою розведення, приблизно за 280 м на північний захід і 300 м на західно-північний захід від її північно-східного кута відповідно, цей БПЛА вперше зафіксував 11 мін (десять протитанкових та одну протипіхотну (МОН-90)) у полі, а також ще 1 протитанкову міну (ТМ-62М) на північній стороні автодорозі С051532, відповідно (визначити, як давно їх встановлено, не вдалося). На тій же дорозі, поряд із останньою міною, цей БПЛА знову зафіксував ще 1 протитанкову міну (ТМ-62). За оцінкою, усі ці міни належать збройним формуванням (для ознайомлення з попередніми спостереженнями в цих районах див. щоденні звіти СММ від [5 травня 2020 року](#) та [25 березня 2021 року](#)).

27 квітня, перебуваючи приблизно за 2 км на північ від Петрівського, члени патруля Місії чули 1 вибух невизначеного походження орієнтовно за 5–7 км на західно-північний захід (за оцінкою, поза ділянкою розведення, але в межах 5 км від її краю).

Відведення озброєння

Місія продовжувала здійснювати моніторинг відведення озброєння, передбаченого Меморандумом, а також Комплексом заходів і Доповненням до нього.

СММ зафіксувала озброєння, розміщене з порушення ліній відведення: 1 зенітний ракетний комплекс поблизу житлового кварталу в підконтрольному урядові районі Донецької області, а також 3 буксирувані гаубиці та 3 танки в непідконтрольних урядові районах Донецької та Луганської областей.

За лініями відведення, але поза виділеними місцями зберігання озброєння Місія зафіксувала 26 танків на 2 полігонах у непідконтрольних урядові районах Донецької та Луганської областей (детальніше див. таблиці нижче).

Постійні місця зберігання озброєння

У постійному місці зберігання озброєння в непідконтрольному урядові районі Луганської області

27 квітня

СММ визначила, що там знову бракувало 6 танків (Т-64).

Ознаки військової присутності та присутності військового типу в зоні безпеки⁷

Місія зафіксувала 15 бойових броньованих машин та 1 зенітну установку в підконтрольних урядові районах Донецької та Луганської областей (зокрема в житловому кварталі), а також 5 бойових броньованих машин у непідконтрольному урядові районі Луганської області (детальніше див. таблицю нижче).

⁷ Згадана у цьому розділі техніка не підпадає під дію Мінських угод щодо відведення озброєння.

Наявність протитанкових мін (деякі зафіксовано вперше) з обох боків лінії зіткнення в Донецькій області

23 квітня у 2 місцях приблизно за 2 км на північно-північний схід від н. п. Мар'їнка (підконтрольний урядові, 23 км на південний захід від Донецька) БПЛА СММ малого радіуса дії вперше зафіксував 1 протитанкову міну в полі, а також іще 2 протитанкові міни на дорозі місцевого значення неподалік (за оцінкою, усі встановлені певний час тому). У 3 місцях на північно-східній околиці Мар'їнки цей БПЛА знову зафіксував 4 протитанкові міни на дорозі, що веде на схід у напрямку Петровського району н. п. Донецьк (непідконтрольний урядові), а також 12 протитанкових мін у полі, приблизно за 30–90 м від найближчих житлових будинків. За оцінкою, усі ці міни належать Збройним силам України (для ознайомлення з попередніми спостереженнями в цьому районі див. щоденні звіти СММ станом на [18 березня 2019 року](#) та від [5 травня 2020 року](#)).

У полі приблизно за 4 км на північний схід від н. п. Олександрівка (непідконтрольний урядові, 20 км на південний захід від Донецька) цей БПЛА вперше зафіксував 6 протитанкових мін (за оцінкою, встановлені певний час тому та належать збройним формуванням).

26 квітня у 2 полях, орієнтовно за 3 км на західно-північний захід і приблизно за 1 км на південь від н. п. Невельське (підконтрольний урядові, 18 км на північний захід від Донецька), БПЛА СММ малого радіуса дії вперше зафіксував сукупно близько 180 протитанкових мін (за оцінкою, встановлені певний час тому та належать Збройним силам України).

27 квітня, перебуваючи на західній околиці н. п. Березівське (непідконтрольний урядові, 53 км на північний захід від Луганська), члени патруля СММ чули 6 вибухів невизначеного походження орієнтовно за 6–8 км на північно-північний захід (за оцінкою, контрольовані підриви, про які повідомляли завчасно).

Зусилля Місії зі сприяння уможливленню техобслуговування та забезпеченню функціонування життєво важливих об'єктів цивільної інфраструктури

СММ продовжувала сприяти забезпеченню функціонування ДФС. Здійснюючи моніторинг у 7 місцях поблизу станції, спостерігачі зафіксували 44 вибухи (7 пострілів і 37 вибухів невизначеного походження; за оцінкою, усі сталися в радіусі 5 км від ДФС).

Крім того, СММ здійснювала моніторинг дотримання локального режиму припинення вогню для уможливлення регулярного огляду й технічного обслуговування залізничного полотна, а також видалення рослинності в н. п. Вільхове (підконтрольний урядові, 22 км на північний схід від Луганська).

Ситуація на КПВВ і відповідних блокпостах

У Луганській області, за спостереженнями Місії, контрольний пункт в'їзду-виїзду (КПВВ) у Станції Луганській і відповідний блокпост збройних формувань південніше мосту біля Станції Луганської функціонували, а пішоходи очікували в чергах на перетин в обох напрямках.

СММ також зауважила, що КПВВ біля Золотого та в н. п. Щастя (підконтрольний урядові, 20 км на північ від Луганська) були відкриті, однак відповідні блокпости збройних формувань південніше ділянки розведення в районі Золотого та за 3 км на південний схід від мосту в Щасті були закриті.

Прикордонні райони, що не контролюються урядом

Перебуваючи в пункті пропуску на кордоні біля н. п. Новоазовськ (102 км на південний схід від Донецька) упродовж приблизно 30 хвилин, спостерігачі бачили, що до України заїхала 1 тентована вантажівка (з табличками «ДНР»), а з України виїхали 12 автомобілів (зокрема 6 із табличками «ДНР»).

Безпекова ситуація на південному сході Херсонської області

25 та 26 квітня команди Місії здійснювали моніторинг у районах на південному сході Херсонської області: на посту Державної прикордонної служби України у «Валку» (188 км на південний схід від Херсона), а також в пунктах пропуску біля н. п. Чаплинка (77 км на південний схід від Херсона), н. п. Каланчак (67 км на південний схід від Херсона) і н. п. Чонгар (163 км на південний схід від Херсона). 25 квітня команда СММ бачила дообладнання військової позиції неподалік Чаплинки та 10 військовослужбовців Збройних сил України поблизу неї.

СММ продовжувала стежити за ситуацією в Одесі, Львові, Івано-Франківську, Харкові, Дніпрі, Чернівцях і Києві.

***Обмеження свободи пересування та інші перешкоди у виконанні мандата СММ**

Робота з моніторингу та свобода пересування СММ обмежені загрозами у сфері безпеки, зокрема ризиками, пов'язаними з наявністю мін і невибухлих боєприпасів, а також іншими перешкодами, які щодня змінюються. Мандат СММ передбачає вільний і безпечний доступ по всій Україні. Усі підписанти Мінських угод погодилися з необхідністю вільного та безпечного доступу, а також із тим, що обмеження свободи пересування СММ є порушенням і що на такі порушення необхідно швидко реагувати. Вони також дійшли згоди, що Спільний центр із контролю та координації (СЦКК) повинен сприяти такому реагуванню та здійснювати загальну координацію робіт із розмінування. Однак збройні формування в окремих районах Донецької та Луганської областей часто відмовляють СММ у доступі до районів, прилеглих до непідконтрольних урядові ділянок кордону України (наприклад, див. [Щоденний звіт СММ станом на 23 квітня 2021 року](#)). Діяльність СММ у Донецькій та Луганській областях залишалася обмеженою після того, як [23 квітня 2017 року поблизу Пришиба стався інцидент, який призвів до загибелі людини](#). Унаслідок цього спроможність Місії вести спостереження залишалася обмеженою.

Регулярні обмеження на ділянках розведення сил і засобів та через міни/невибухлі боєприпаси:

- Не здійснивши суцільного розмінування, вилучення невибухлих боєприпасів та усунення інших перешкод, сторони і далі відмовляли СММ у необмеженому доступі, а також у можливості пересуватися окремими дорогами, які раніше були визначені як важливі для здійснення Місією ефективного моніторингу та для пересування цивільних осіб.

Інші перешкоди^{8 9}:

- 27 квітня БПЛА СММ малого радіуса дії зазнавав впливу перешкод сигналу GPS (за оцінкою, унаслідок імовірного глушіння) під час 6 окремих польотів над районами біля н. п. Авдіївка (підконтрольний урядові, 17 км на північ від Донецька).
- Того ж дня, пролітаючи над районами біля н. п. Невельське (підконтрольний урядові, 18 км на північний захід від Донецька), БПЛА СММ малого радіуса дії зазнавав впливу перешкод сигналу GPS (за оцінкою, унаслідок імовірного глушіння).
- Того ж дня, пролітаючи над районами біля н. п. Троїцьке (підконтрольний урядові, 30 км на північ від Донецька), БПЛА СММ малого радіуса дії зазнавав впливу перешкод сигналу GPS (за оцінкою, унаслідок імовірного глушіння).
- Того ж дня БПЛА СММ малого радіуса дії зазнавав впливу перешкод сигналу GPS (за оцінкою, унаслідок імовірного глушіння) під час 2 окремих польотів над районами поблизу н. п. Березове (підконтрольний урядові, 31 км на південний захід від Донецька).

⁸ У випадках глушіння та ймовірного глушіння, згаданих у цьому розділі, перешкоди сигналу могли створювати з будь-якого місця в радіусі кількох кілометрів від місцеположень БПЛА.

⁹ Польоти БПЛА СММ дальнього радіуса дії тимчасово не здійснюються та будуть відновлені після подальшої оцінки (див. [Щоденний звіт СММ від 26 квітня](#) й [Оперативний звіт СММ № 11/2021](#)).

Таблиця озброєння

Озброєння, розміщене з порушенням ліній відведення

Дата	К-ть одиниць озброєння	Вид озброєння	Місце	Джерело спостереження
підконтрольні уряду райони				
27.04.2021	1	зенітний ракетний комплекс (9К33 «Оса»)	поблизу житлового району н. п. Озарянівка (кол. Перше Травня; 52 км на північ від Донецька)	патруль
непідконтрольні уряду райони				
26.04.2021	3	буксирувана гаубиця (Д-30 «Жаба», 122 мм)	поблизу Луганська	БПЛА малого радіуса дії
27.04.2021	3	танк (невстановленого типу)	поблизу н. п. Софіївка (кол. Карло-Марксове; 40 км на північний схід від Донецька)	патруль

Озброєння, розміщене за лініями відведення, але за межами виділених місць зберігання озброєння

Дата	К-ть одиниць озброєння	Вид озброєння	Місце	Джерело спостереження
непідконтрольні уряду райони				
25.04.2021	22	танк (невстановленого типу)	на полігоні поблизу н. п. Круглик (31 км на південний захід від Луганська)	повітряне спостереження
	1	танк (Т-64)		на полігоні біля н. п. Бойківське (кол. Тельманове; 67 км на південний схід від Донецька), у зоні, де згідно з пунктом 5 Меморандуму від 19 вересня 2014 року розміщення важкого озброєння та військової техніки заборонено
27.04.2021	3	танк (невстановленого типу)		

Таблиця ознак військової присутності та присутності військового типу в зоні безпеки¹⁰

Дата	К-ть	Вид	Місце	Джерело спостереження
підконтрольні уряду райони				
25.04.2021	3	бойова броньована машина	у житловому районі поблизу н. п. Тарамчук (29 км на південний захід від Донецька)	повітряне спостереження
26.04.2021	1	зенітна установка (ЗУ-23, 23 мм)	поблизу н. п. Невельське (18 км на північний захід від Донецька)	БПЛА малого радіуса дії
	2	бойова броньована машина (типу БМП)	поблизу н. п. Гнутове (підконтрольний уряду, 90 км на південь від Донецька)	
	2	бойова броньована машина (ймовірно типу БМП)	поблизу н. п. Пишевик (84 км на південь від Донецька)	
27.04.2021	1	бронетранспортер (БТР-60)	поблизу н. п. Новобахмутівка (28 км на північ від Донецька)	патруль
	2	бойова машина піхоти (БМП-1)	поблизу н. п. Новотроїцьке (36 км на південний захід від Донецька)	
	4	бронетранспортер (МТ-ЛБ)		
	1	бронетранспортер (типу БТР)	поблизу н. п. Болотене (22 км на північний схід від Луганська)	
непідконтрольні уряду райони				
26.04.2021	5	бойова броньована машина	поблизу н. п. Лобачеве (13 км на схід від Луганська)	БПЛА малого радіуса дії

¹⁰ Згадана у цьому розділі техніка не підпадає під дію Мінських угод щодо відведення озброєння.

Таблиця порушень режиму припинення вогню станом на 27 квітня 2021 р.¹¹

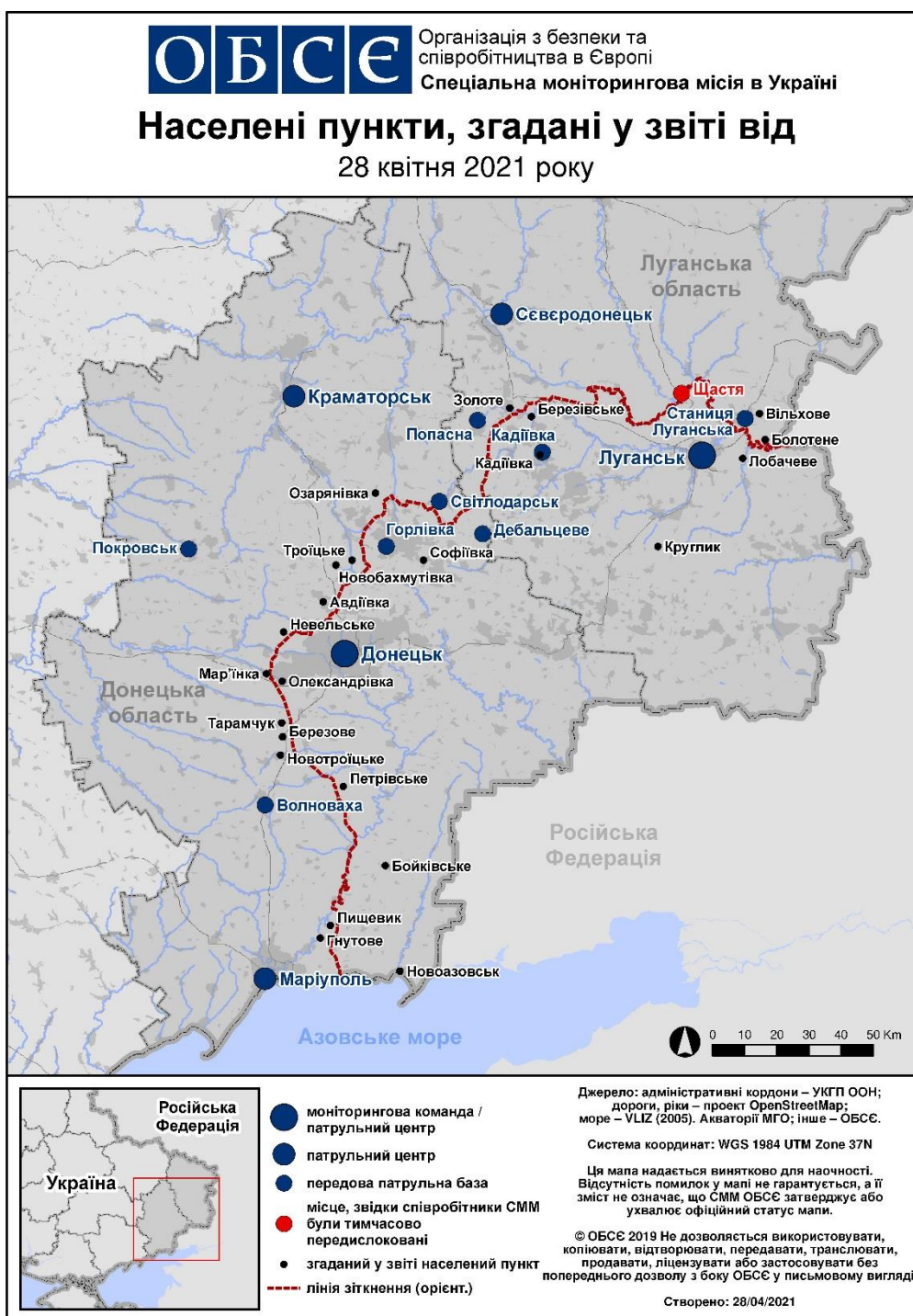
Місце розміщення СММ	Місце події	Спосіб	К-ть	Спостереження	Опис	Озброєння	Дата, час
камера СММ у н. п. Чермалик (підконтрольний уряду, 77 км на Пд від Донецька)	3–5 км на ПдСх	зафіксувала	1	Н/Д боєприпас	СхПдСх–3хПнЗх	Н/Д	26.04, 20:08
	3–5 км на ПдПдСх	зафіксувала	1	Н/Д боєприпас	3хПдЗх–СхПнСх	Н/Д	26.04, 20:09
	3–5 км на ПдСх	зафіксувала	1	Н/Д боєприпас	ПнПнСх–ПдПдЗх	Н/Д	26.04, 20:09
	3–5 км на ПдПдСх	зафіксувала	1	Н/Д боєприпас	3хПдЗх–СхПнСх	Н/Д	26.04, 20:11
	3–5 км на ПдПдСх	зафіксувала	1	спалах дульного полум'я		Н/Д	26.04, 20:15
	3–5 км на ПдПдСх	зафіксувала	1	Н/Д боєприпас	ПдЗх–ПнСх (після попередньої події)	Н/Д	26.04, 20:15
	3–5 км на ПдСх	зафіксувала	1	черга	ПнПнСх–ПдПдЗх	Н/Д	26.04, 20:19
	3–5 км на ПдПдСх	зафіксувала	1	спалах дульного полум'я		Н/Д	26.04, 20:41
	3–5 км на ПдПдСх	зафіксувала	1	Н/Д боєприпас	ПдЗх–ПнСх (після попередньої події)	Н/Д	26.04, 20:41
	3–5 км на ПдСх	зафіксувала	1	вибух	невизначеного походження	Н/Д	26.04, 20:58
	3–5 км на ПдПдСх	зафіксувала	1	спалах дульного полум'я		Н/Д	26.04, 21:03
	3–5 км на ПдПдСх	зафіксувала	1	Н/Д боєприпас	3хПдЗх–СхПнСх (після попередньої події)	Н/Д	26.04, 21:03
3–5 км на ПдПдСх	зафіксувала	1	вибух	розрив (після попередньої події)	Н/Д	26.04, 21:03	
н. п. Горлівка (непідконтрольний уряду, 39 км на ПнСх від Донецька)	5–6 км на ПдЗх	чули	3	вибух	невизначеного походження	Н/Д	26.04, 21:49–21:50
	3–4 км на 3хПнЗх	чули	11	черга		великокаліберний кулемет	27.04, 14:48–14:50
	3–4 км на 3хПнЗх	чули	13	черга		великокаліберний кулемет	27.04, 14:55–14:59
залізничний вокзал у н. п. Ясинувата (непідконтрольний уряду, 16 км на ПнСх від Донецька)	2–3 км на Пн	чули	1	вибух	невизначеного походження	Н/Д	27.04, 10:01
	2–3 км на ПдЗх	чули	10	вибух	невизначеного походження	Н/Д	27.04, 10:04–10:12
	2–3 км на ПнЗх	чули	2	вибух	невизначеного походження	Н/Д	27.04, 11:21–11:22
приблизно 1 км на ПнЗх від залізничного вокзалу в н. п. Ясинувата (непідконтрольний уряду, 16 км на ПнСх від Донецька)	2–3 км на ПнЗх	чули	4	вибух	невизначеного походження	Н/Д	27.04, 14:23
приблизно 3,5 км на ПдПдСх від н. п. Авдіївка (підконтрольний уряду, 17 км на Пн від Донецька)	4–6 км на ПнПнСх	чули	2	вибух	невизначеного походження	Н/Д	27.04, 11:39–11:40
	4–7 км на ПдЗх	чули	2	вибух	невизначеного походження	Н/Д	27.04, 11:55
	3–5 км на ПдЗх	чули	4	вибух	невизначеного походження	Н/Д	27.04, 11:57–12:14
	3–5 км на ПдЗх	чули	1	черга		великокаліберний кулемет	27.04, 11:57–12:14
приблизно 2 км на Пд від н. п. Авдіївка (підконтрольний уряду, 17 км на Пн від Донецька)	4–6 км на ПдЗх	чули	3	вибух	невизначеного походження	Н/Д	27.04, 12:34
	4–6 км на ПдЗх	чули	2	вибух	невизначеного походження	Н/Д	27.04, 12:45
приблизно 3,5 км на ПдСх від н. п. Авдіївка (підконтрольний уряду, 17 км на Пн від Донецька)	2–3 км на ПдПдЗх	чули	8	вибух	невизначеного походження	Н/Д	27.04, 10:00–10:03
	2–3 км на Сх	чули	2	вибух	невизначеного походження	Н/Д	27.04, 10:02–10:03
	2–3 км на ПдПдЗх	чули	2	вибух	невизначеного походження	Н/Д	27.04, 10:06
	2–3 км на Сх	чули	1	вибух	невизначеного походження	Н/Д	27.04, 10:12

¹¹ У таблиці вказані лише порушення режиму припинення вогню, які були зафіксовані безпосередньо патрулями Місії чи камерами СММ, а також ті випадки, які Місія оцінює як навчання з бойовою стрільбою, контрольовані підриви, тощо. Зазначені деталі, а саме: відстань, напрямок, тип зброї тощо, базуються на оцінках, зроблених спостерігачами на місцях і спеціалістами з технічного моніторингу, і необов'язково завжди є точними. Напис «невідомо» (Н/Д) означає, що СММ не змогла підтвердити таку інформацію у зв'язку з відстанню, погодними умовами, технічними обмеженнями та/або з інших причин. Одні і ті ж самі, за оцінкою СММ, порушення режиму припинення вогню, зафіксовані паралельно декількома патрулями/камерами, відображаються у таблиці лише один раз.

Місце розміщення СММ	Місце події	Спосіб	К-ть	Спостереження	Опис	Озброєння	Дата, час
	2–3 км на Сх	чули	1	вибух	невизначеного походження	Н/Д	27.04, 10:09
	2–3 км на Сх	чули	1	вибух	невизначеного походження	Н/Д	27.04, 10:16
	2–3 км на ПнСх	чули	2	черга		великокаліберний кулемет	27.04, 10:18
	2–3 км на Сх	чули	1	вибух	невизначеного походження	Н/Д	27.04, 11:18
ПдСх околиця н. п. Авдіївка (підконтрольний уряду, 17 км на Пн від Донецька)	2–3 км на ПдПдЗх	чули	1	вибух	невизначеного походження	Н/Д	27.04, 09:35
	2–3 км на ПдПдЗх	чули	2	вибух	невизначеного походження	Н/Д	27.04, 09:38
	2–3 км на ПдПдЗх	чули	1	вибух	невизначеного походження	Н/Д	27.04, 09:41
	2–3 км на ПдПдЗх	чули	1	вибух	невизначеного походження	Н/Д	27.04, 09:43
	2–3 км на ПдПдЗх	чули	1	вибух	невизначеного походження	Н/Д	27.04, 09:45
	2–3 км на ПдПдЗх	чули	1	вибух	невизначеного походження	Н/Д	27.04, 09:47
	2–3 км на ПдПдЗх	чули	1	вибух	невизначеного походження	Н/Д	27.04, 13:50
	приблизно 2 км на Пн від н. п. Петрівське (непідконтрольний уряду, 41 км на Пд від Донецька)	5–7 км на ЗхПнЗх	чули	1	вибух	невизначеного походження (за оцінкою, за межами ділянки розведення)	Н/Д
н. п. Невельське (підконтрольний уряду, 18 км на ПнЗх від Донецька)	4–6 км на ПдПдЗх	чули	3	вибух	невизначеного походження	Н/Д	27.04, 15:13–15:15
приблизно 2,5 км на ПдПдСх від н. п. Софіївка (кол. Карло-Марксове; непідконтрольний уряду, 40 км на ПнСх від Донецька)	2 км на Зх	чули	25	постріл		стрілецька зброя	27.04, 09:50–10:00
	2 км на Зх	чули	12	черга		великокаліберний кулемет	27.04, 10:00
	2 км на Зх	чули	15	черга		великокаліберний кулемет	27.04, 10:10
	2 км на Зх	чули	30	черга		великокаліберний кулемет	27.04, 10:10
приблизно 2 км на Сх від н. п. Софіївка (кол. Карло-Марксове; непідконтрольний уряду, 40 км на ПнСх від Донецька)	2–3 км на ПдЗх	чули	13	постріл і черга		стрілецька зброя	27.04, 09:22
	2–3 км на ПдЗх	чули	8	черга		великокаліберний кулемет	27.04, 09:34–09:40
приблизно 2 км на ЗхПнЗх від н. п. Вуглегірськ (непідконтрольний уряду, 49 км на ПнСх від Донецька)	4–5 км на ЗхПнЗх	чули	1	черга		великокаліберний кулемет	27.04, 10:41
приблизно 500 м на ПнСх від н. п. Кам'янка (підконтрольний уряду, 20 км на Пн від Донецька)	5–7 км на ПдЗх	чули	1	вибух	невизначеного походження	Н/Д	27.04, 09:46
	4–6 км на ПдЗх	чули	1	вибух	невизначеного походження	Н/Д	27.04, 10:04
	4–6 км на ПдЗх	чули	1	вибух	невизначеного походження	Н/Д	27.04, 10:20
	5–7 км на ПдЗх	чули	2	вибух	невизначеного походження	Н/Д	27.04, 12:22–12:23
	2–4 км на ПдПдСх	чули	4	вибух	невизначеного походження	Н/Д	27.04, 13:06
приблизно 2 км на ПдПдСх від н. п. Кам'янка (підконтрольний уряду, 20 км на Пн від Донецька)	1–2 км на СхПдСх	чули	7	вибух	постріл	Н/Д	27.04, 14:24
н. п. Кадіївка (кол. Стаханов; непідконтрольний уряду, 50 км на Зх від Луганська)	13–15 км на ПнЗх	чули	3	вибух	невизначеного походження (за оцінкою, поза ділянкою розведення в районі Золотого)	Н/Д	26.04, 18:18–18:23
	13–15 км на ПнЗх	чули	12	вибух	невизначеного походження (за оцінкою, поза ділянкою розведення в районі Золотого)	Н/Д	26.04, 19:03–19:19
	13–15 км на ПнЗх	чули	39	черга	за оцінкою, за межами ділянки розведення в районі Золотого	Н/Д	26.04, 19:03–19:19
	13–15 км на ПнЗх	чули	2	вибух	невизначеного походження (за оцінкою, поза ділянкою розведення в районі Золотого)	Н/Д	26.04, 19:22
н. п. Попасна (підконтрольний уряду, 69 км на Зх від Луганська)	3–5 км на ПдСх	чули	18	вибух	невизначеного походження	міномет (тип — Н/Д)	26.04, 18:24–19:15
	3–5 км на ПдСх	чули	12	черга		великокаліберний кулемет	26.04, 18:24–19:15

Місце розміщення СММ	Місце події	Спосіб	К-ть	Спостереження	Опис	Озброєння	Дата, час
	3–5 км на ПдСх	чули	30	постріл		стрілецька зброя	26.04, 18:24–19:15
1 км на ПнПнЗх від н. п. Лозівський (непідконтрольний уряду, 32 км на Зх від Луганська)	3–5 км на ПдЗх	чули	20	черга		великокаліберний кулемет	27.04, 10:44–10:52
1,4 км на Пн від н. п. Круглик (непідконтрольний уряду, 31 км на ПдЗх від Луганська)	10–15 км на ПнЗх	чули	7	вибух	невизначеного походження	Н/Д	27.04, 12:35–12:45
н. п. Трьохізбенка (підконтрольний уряду, 32 км на ПнЗх від Луганська)	5–7 км на ЗхПнЗх	чули	2	вибух	невизначеного походження	міномет (тип — Н/Д)	27.04, 13:18
ПнСх околиця н. п. Старий Айдар (підконтрольний урядові, 20 км на північний захід від Луганська)	8–10 км на Зх	чули	2	вибух	невизначеного походження	Н/Д	27.04, 13:20–13:28
н. п. Кадіївка (кол. Стаханов; непідконтрольний уряду, 50 км на Зх від Луганська)	10–12 км на Зх	чули	1	вибух	невизначеного походження	Н/Д	27.04, 16:22

Мапа Донецької та Луганської областей¹²



¹² За рішенням Постійної ради №1117 від 21 березня 2014 року, СММ базується в десяти містах на всій Україні (Херсон, Одеса, Львів, Івано-Франківськ, Харків, Донецьк, Дніпро, Чернівці, Луганськ і Київ). Ця мапа східної України призначена для ілюстративних цілей. На ній вказані населені пункти, згадані у звіті, а також ті, де є офіси СММ (моніторингові команди, патрульні центри та передові патрульні бази) в Донецькій і Луганській областях. (Червоним кольором виділено передову патрульну базу, з якої співробітники СММ були тимчасово передислоковані згідно з рекомендаціями експертів з безпеки з деяких держав-учасниць ОБСЄ та з урахуванням вимог СММ щодо безпеки. СММ використовує ці приміщення у світлу пору доби, а також патрулює в цьому населеному пункті вдень).