

# Ежедневный отчет № 93/2021

от 23 апреля 2021 года<sup>1</sup>

## Краткое изложение

- В Донецкой области СММ зафиксировала 488 нарушений режима прекращения огня, включая в общей сложности 416 взрывов. За предыдущий отчетный период в этой области зафиксировано 276 таких нарушений.
- В Луганской области Миссия зафиксировала 6 нарушений режима прекращения огня. За предыдущий отчетный период в этой области таких нарушений не зафиксировано.
- В неподконтрольном правительству Золотом-5 (Михайловке) Луганской области наблюдатели видели повреждения жилой квартиры, образовавшиеся в результате стрельбы.
- В подконтрольной правительству части Зайцево Донецкой области открыли огонь из стрелкового оружия, по оценке, в направлении БПЛА СММ малого радиуса действия.
- Миссия продолжала осуществлять мониторинг на участках разведения сил и средств в районах Станицы Луганской, Золотого и Петровского.
- СММ содействовала установлению локального режима прекращения огня и осуществляла мониторинг его соблюдения для обеспечения возможности техобслуживания и функционирования жизненно важных объектов гражданской инфраструктуры.
- Миссия продолжала наблюдать за ситуацией с гражданским населением, в частности, на 4 КПВВ, а также на 3 блокпостах вооруженных формирований в Донецкой и Луганской областях.
- Наблюдатели посетили 2 неконтролируемых правительством пункта пропуска на границе и осуществляли мониторинг в районах Донецкой области, расположенных недалеко от границы с Российской Федерацией.
- СММ осуществляла мониторинг в различных пунктах пропуска вдоль административной черты и побережья Азовского моря, а также вдоль Северо-Крымского канала на юго-востоке Херсонской области.
- Свободу передвижения Миссии по-прежнему ограничивали, в том числе на блокпосте вооруженных формирований вблизи Дьяково Луганской области. БПЛА СММ вновь многократно подвергались воздействию помех сигналу GPS\*.

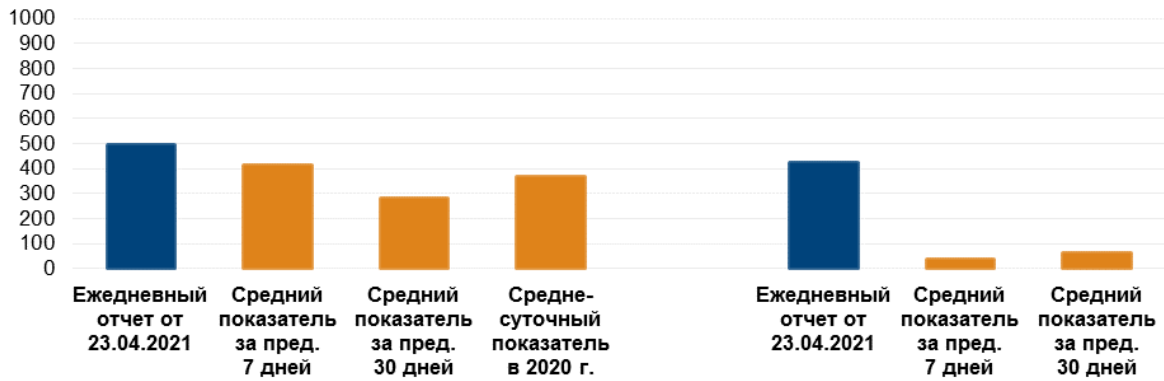
---

<sup>1</sup> На основании информации, поступившей от мониторинговых команд по состоянию на 19:30 22 апреля 2021 года (по восточноевропейскому летнему времени).

## Нарушения режима прекращения огня<sup>2</sup>

К-во зафиксированных нарушений режима прекращения огня<sup>3</sup>

К-во зафиксированных взрывов<sup>4</sup>



<sup>2</sup> Более подробная информация обо всех случаях нарушения режима прекращения огня, а также карты Донецкой и Луганской областей, где отмечены все упомянутые в отчете места, представлены в приложении. В течение отчетного периода камера СММ в Петровском и система камер СММ на шахте «Октябрьская» не функционировали.

<sup>3</sup> В том числе взрывы.

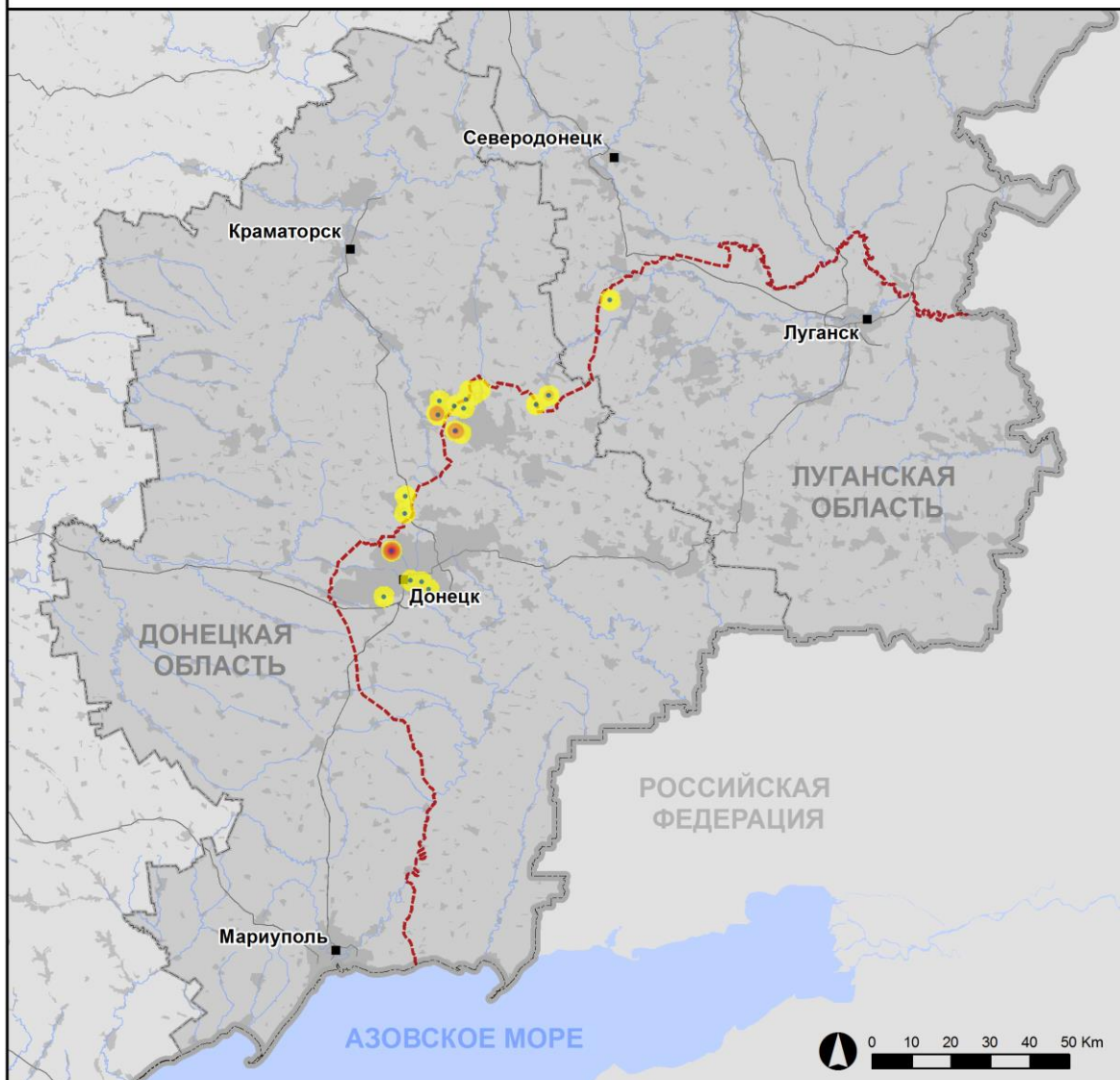
<sup>4</sup> В том числе из вооружения неустановленного типа.

## Карта зафиксированных нарушений режима прекращения огня



Организация по безопасности и сотрудничеству в Европе  
Специальная мониторинговая миссия в Украине

### Зафиксированные СММ нарушения режима прекращения огня 22 апреля 2021 г.



- Концентрация нарушений режима прекращения огня**
- Высокая
  - 
  - Низкая
  - Взрыв
  - Населенный пункт
  - Линия соприкосновения (ориентир.)

Источники: административные границы — УКГВ ООН; дороги, реки — проект OpenStreetMap; море — VLIZ (2005), Акватории МГО; другое — ОБСЕ.

Система координат: WGS 1984 UTM Zone 37N

Данная карта предоставляется исключительно для наглядности. Отсутствие ошибок не гарантировано, а ее содержание не подразумевает, что СММ ОБСЕ утверждает или одобряет официальный статус карты.

© СММ ОБСЕ 2019 Не разрешается использовать, копировать, воспроизводить, передавать, транслировать, продавать, лицензировать или применять без предварительного разрешения со стороны ОБСЕ в письменном виде.  
Создано: 23/04/2021

В Донецкой области СММ зафиксировала 488 нарушений режима прекращения огня, в том числе 416 взрывов (1 выстрел и 415 взрывов неопределенного происхождения). Большинство нарушений режима прекращения огня произошли к северо-западу от н. п. Донецк (неподконтрольный правительству) и к западу от н. п. Горловка (неподконтрольный правительству, 39 км к северо-востоку от Донецка) рано утром 22 апреля, а также к юго-востоку от н. п. Зализне (бывш. Артемово; неподконтрольный правительству, 42 км к северо-востоку от Донецка). За [предыдущий отчетный период](#) в этой области зафиксировано 276 нарушений режима прекращения огня.

В Луганской области Миссия зафиксировала 6 нарушений режима прекращения огня (взрывы неопределенного происхождения) в районах к юго-юго-западу от участка разведения в районе н. п. Золотое (подконтрольный правительству, 60 км к западу от Луганска) (см. ниже). За [предыдущий отчетный период](#) в этой области не зафиксировано ни одного такого нарушения.

После заседания Трехсторонней контактной группы 22 июля 2020 года, на котором была достигнута договоренность о дополнительных мерах по усилению режима прекращения огня, начиная с 00:01 27 июля 2020 года и до конца отчетного периода Миссия зафиксировала не менее 21 668 нарушений режима прекращения огня в Донецкой и Луганской областях (в том числе 6 856 взрывов, 2 642 пролетевших неопределенных боеприпаса, 194 вспышки дульного пламени, 76 осветительных ракет, не менее 11 900 очередей и выстрелов).

#### **Повреждения жилой квартиры вследствие стрельбы в неподконтрольном правительству Золотом-5 (Михайловке) Луганской области**

21 апреля Миссия уточняла сообщения о повреждениях квартиры, находящейся примерно в 1 км к юго-востоку от линии соприкосновения, в юго-западной части н. п. Золотое-5 (Михайловка; неподконтрольный правительству, 60 км к западу от Луганска).

На втором этаже жилого дома по ул. Войкова, 1, наблюдатели видели пробоину (примерно 8x5 см в диаметре) в верхнем левом углу внешней стороны пластиковой рамы балконной двери, выходящей на север. В соседней комнате они видели еще одну пробоину (примерно 15x20 см в диаметре) в северной стене рядом с балконной дверью. Команда СММ заметила на полу куски штукатурки с поврежденной стены, а также следы горения на ковре (по оценке, от попадания пули). По оценке Миссии, повреждения образовались недавно в результате огня из вооружения неустановленного калибра.

Женщина (30–39 лет), представившаяся хозяйкой квартиры, рассказала наблюдателям, что в 20:00 20 апреля она была дома с мужем и дочерью, когда они услышали поблизости стрельбу и увидели, как пуля пробила раму балконной двери, попала в стену и упала на ковер, образуя искры.

#### **Возле Зайцево в Донецкой области, по оценке, в направлении БПЛА СММ малого радиуса действия открыли огонь из стрелкового оружия**

22 апреля, находясь в неподконтрольной правительству части на юго-западной окраине н. п. Зайцево (50 км к северо-востоку от Донецка) для осуществления анонсированного

полета беспилотного летательного аппарата (БПЛА) СММ малого радиуса действия, наблюдатели слышали 4 выстрела из стрелкового оружия приблизительно в 50 м к северу от местонахождения патруля. По оценке, огонь вели в направлении БПЛА, который пролетал ориентировочно в 80 м к северо-востоку от местоположения патруля Миссии. Команда СММ приземлила БПЛА и покинула этот район. В течение того же полета этот БПЛА также подвергся воздействию помех сигналу GPS (по оценке, в результате вероятного глушения)\*.

Подобные случаи, участившиеся в течение последних недель, ставят под угрозу жизнь сотрудников СММ и ее имущество, а также ограничивают возможности Миссии осуществлять мониторинговую деятельность (например, см. ежедневные отчеты СММ от [16 апреля 2021 года](#), [17 апреля 2021 года](#) и [20 апреля 2021 года](#)).

### **Участки разведения в районах Станицы Луганской, Золотого и Петровского<sup>5</sup>**

Находясь на **участке разведения в районе н. п. Станица Луганская** (подконтрольный правительству, 16 км к северо-востоку от Луганска), наблюдатели констатировали там спокойную обстановку.

Вечером 21 апреля на **участке разведения в районе Золотого** БПЛА СММ дальнего радиуса действия зафиксировал 1 человека на бывшей позиции Вооруженных сил Украины, примерно в 560 м к западо-юго-западу от северо-восточного угла участка, а также еще одного человека на бывшей позиции вооруженных формирований возле восточного края участка, примерно в 1,5 км к северо-северо-западу от его юго-восточного угла.

В тот же вечер в н. п. Кадиевка (бывш. Стаханов; неподконтрольный правительству, 50 км к западу от Луганска) наблюдатели зафиксировали 6 взрывов неопределенного происхождения приблизительно в 14–15 км к западо-северо-западу (по оценке, вне участка разведения в районе Золотого, но в пределах 5 км от его края).

22 апреля, патрулируя неподалеку от блокпоста вооруженных формирований южнее участка разведения, наблюдатели видели 6 членов вооруженных формирований (с наружными повязками с надписью «СЦКК»); двое из них прошли вглубь участка до месту примерно в 350 м к северу от его южного края, а затем вернулись в сопровождении автомобиля скорой помощи с тремя людьми (двумя женщинами 30–39 лет и одним мужчиной неустановленного возраста) в защитных медицинских костюмах на борту. Наблюдатели вновь видели 8 ранее зафиксированных контейнеров, размещенных южнее южного края участка разведения, на его крае и на самом участке.

Вечером 21 апреля на **участке разведения в районе н. п. Петровское** (неподконтрольный правительству, 41 км к югу от Донецка) БПЛА СММ дальнего радиуса действия зафиксировал человека на бывшей позиции Вооруженных сил Украины, примерно в 2,5 км к северо-востоку от юго-западного угла участка, а также еще одного человека на бывшей позиции вооруженных формирований возле его юго-восточного угла.

---

<sup>5</sup> Разведение предусмотрено Рамочным решением Трехсторонней контактной группы о разведении сил и средств от 21 сентября 2016 года.



22 апреля, находясь в трех разных местах недалеко от участка разведения, наблюдатели отметили там спокойную обстановку.

### **Отвод вооружения**

СММ продолжала осуществлять мониторинг отвода вооружения, предусмотренного Меморандумом, а также Комплексом мер и Дополнением к нему.

Миссия зафиксировала вооружение, размещенное в нарушение линий отвода: 4 буксируемые гаубицы и 1 зенитный ракетный комплекс в жилых кварталах и возле них в подконтрольных правительству районах Донецкой области, а также 3 буксируемые гаубицы в неподконтрольном правительству районе Донецкой области.

За линиями отвода, но вне выделенных мест хранения вооружения Миссия зафиксировала 50 танков, 4 самоходные гаубицы и 3 зенитных ракетных комплекса в подконтрольных правительству районах Донецкой области, в том числе на территории 2 объектов и на железнодорожной станции, а также 11 танков на двух полигонах в неподконтрольных правительству районах Донецкой и Луганской областей (подробнее см. таблицы ниже).

### **Признаки военного присутствия и присутствия военного типа в зоне безопасности<sup>6</sup>**

Миссия зафиксировала 6 боевых бронированных машин и 2 зенитные установки в неподконтрольном правительству районе Донецкой области, в том числе вблизи жилых кварталов, а также 5 боевых бронированных машин в неподконтрольных правительству районах Донецкой и Луганской областей (подробнее см. таблицу ниже).

### **Предупреждающие знаки о минной опасности у Камышевахи Луганской области**

На северной окраине н. п. Камышеваха (подконтрольный правительству, 68 км к западу от Луганска) команда СММ впервые видела около 15 красных предупреждающих знаков о минной опасности (каждый с изображением черепа и перекрещенных костей, а также надписью «Осторожно! Мины» на кириллице), расположенных на участке протяженностью примерно 500 м вдоль восточной и южной сторон дороги местного значения. По оценке, эти знаки были установлены недавно.

### **Усилия СММ по содействию обеспечению возможности техобслуживания и функционирования жизненно важных объектов гражданской инфраструктуры**

Миссия продолжала содействовать обеспечению функционирования Донецкой фильтровальной станции (ДФС; 15 км к северу от Донецка). Осуществляя мониторинг в двух местах возле станции, наблюдатели зафиксировали 3 взрыва неопределенного происхождения (по оценке, в пределах 5 км от станции), которые произошли в то время, когда автобус с сотрудниками ДФС ехал из н. п. Ясиноватая (неподконтрольный правительству, 16 км к северо-востоку от Донецка) в направлении станции.

---

<sup>6</sup> Упомянутая в этом разделе техника не подпадает под действие Минских соглашений об отводе вооружений.

Миссия осуществляла мониторинг соблюдения локального режима прекращения огня для обеспечения возможности планового осмотра и технического обслуживания железнодорожного полотна, а также уборки растительности в н. п. Ольховое (подконтрольный правительству, 22 км к северо-востоку от Луганска).

### **Обстановка на КПВВ и соответствующих блокпостах**

В Донецкой области СММ отметила, что контрольный пункт въезда-выезда (КПВВ) рядом с н. п. Майорск (подконтрольный правительству, 45 км к северо-востоку от Донецка) был открыт, однако не зафиксировала там гражданского пассажиро-транспортного потока. В то же время наблюдатели отметили, что блокпост вооруженных формирований возле н. п. Александровка (неподконтрольный правительству, 20 км к юго-западу от Донецка) был закрыт.

В Луганской области, по наблюдениям Миссии, КПВВ возле Станицы Луганской функционировал, при этом пешеходы ожидали в очередях в обоих направлениях.

Наблюдатели также отметили, что КПВВ около Золотого и в н. п. Счастье (подконтрольный правительству, 20 км к северу от Луганска) были открыты, однако соответствующие блокпосты вооруженных формирований южнее участка разведения в районе Золотого и в 3 км к юго-востоку от моста в Счастье были закрыты.

### **Приграничные районы, которые не контролируются правительством**

Находясь в пункте пропуска на границе недалеко от н. п. Успенка (73 км к юго-востоку от Донецка) в течение приблизительно 35 минут, наблюдатели видели, что в Украину въехали 15 автомобилей (включая 11 с табличками «ДНР»), 14 тентованных грузовиков (в том числе 8 с табличками «ДНР» и 1 с табличками «ЛНР»), 2 микроавтобуса (в том числе 1 с табличками «ДНР» и в примерно 8 пассажирами разных пола и возраста), а также вошли 17 пешеходов (5 женщин и 11 мужчин разного возраста, а также 10-летняя девочка). За аналогичный период из Украины выехали 8 автомобилей (в том числе 7 с табличками «ДНР»), 13 тентованных грузовиков (в том числе 7 с табличками «ДНР») и 1 автобус (с табличками «ДНР» и примерно 50 пассажирами разных пола и возраста), а также вышли 16 пешеходов 11 женщин и 5 мужчин разного возраста).

Ведя наблюдение в пункте пропуска на границе в районе н. п. Ульяновское (61 км к юго-востоку от Донецка) в течение приблизительно 25 минут, члены патруля Миссии видели, что в Украину зашел 1 мужчина (50–59 лет).

Наблюдатели также осуществляли мониторинг в районах вдоль участка границы, который не контролируется правительством, вблизи н. п. Степное (72 км к юго-востоку от Донецка), п. Петропавловка (68 км к юго-востоку от Донецка) и н. п. Василевка (65 км к юго-востоку от Донецка), зафиксировав отсутствие изменений в обстановке с безопасностью.

### **Обстановка с безопасностью на юго-востоке Херсонской области**

В период с 19 по 22 апреля СММ осуществляла мониторинг на юго-востоке Херсонской области: в пунктах пропуска около н. п. Каланчак (67 км к юго-востоку от Херсона), н. п. Чаплинка (77 км к юго-востоку от Херсона), н. п. Ивановка (125 км к юго-востоку

от Херсона) и н. п. Чонгар (163 км к юго-востоку от Херсона), на посту Государственной пограничной службы Украины на базе «Валок» (188 км к юго-востоку от Херсона), а также вдоль побережья Азовского моря в н. п. Геническ (176 км к востоку от Херсона).

22 апреля команда Миссии также выполняла наблюдение в районах у Северо-Крымского канала возле н. п. Новая Каховка (59 км к востоку от Херсона), н. п. Цукуры (62 км к востоку от Херсона), н. п. Чернянка (57 км к востоку от Херсона), н. п. Счастливое (52 км к востоку от Херсона) и н. п. Юбилейное (49 км к востоку от Херсона).

В ходе мониторинга в этих районах Миссия не зафиксировала изменений в ситуации с безопасностью.

Миссия продолжала следить за ситуацией в Одессе, Львове, Ивано-Франковске, Харькове, Днепре, Черновцах и Киеве.

#### **\*Ограничение свободы передвижения и другие препятствия в выполнении мандата СММ**

*Деятельность по мониторингу и свобода передвижения СММ ограничены из-за угроз в области безопасности, включая риски, связанные с наличием мин и неразорвавшихся боеприпасов, а также другими препятствиями, которые ежедневно меняются. Мандат СММ предусматривает свободный и безопасный доступ по всей Украине. Все подписанты Минских соглашений согласились с необходимостью свободного и безопасного доступа, а также с тем, что ограничение свободы передвижения СММ является нарушением и что на подобные нарушения необходимо оперативно реагировать. Они также согласились с тем, что Совместный центр контроля и координации (СЦКК) должен содействовать такому реагированию и осуществлять общую координацию работ по разминированию. Однако вооруженные формирования в отдельных районах Донецкой и Луганской областей часто отказывают СММ в доступе к районам, прилегающим к неподконтрольным правительству участкам границы Украины (например, см. ниже). Деятельность СММ в Донецкой и Луганской областях, по-прежнему оставалась ограниченной после того, как [23 апреля 2017 года вблизи Пришиба произошел инцидент, который привел к гибели человека](#). В связи с этим способность Миссии осуществлять наблюдение была по-прежнему ограничена.*

#### Запрет доступа:

- На блокпосте вооруженных формирований вблизи н. п. Дьяково (неподконтрольный правительству, 70 км к юго-западу от Луганска) очевидно вооруженный член вооруженных формирований не позволил патрулю Миссии проехать на юг в сторону пункта пропуска на границе вблизи н. п. Леоново (бывш. Червоный Жовтень; неподконтрольный правительству, 82 км к югу от Луганска), сославшись на отсутствие предварительного согласования с лицами, осуществляющими фактический контроль в данном районе. После этого он также попросил обратиться с просьбой осмотреть автомобили СММ, но получил отказ.



*Регулярные ограничения на участках разведения сил и средств и из-за мин/неразорвавшихся боеприпасов:*

- Не осуществив сплошное разминирование, извлечение неразорвавшихся боеприпасов и устранение других препятствий, стороны по-прежнему отказывали СММ в неограниченном доступе, а также в возможности передвигаться по отдельным дорогам, которые ранее были определены как важные для осуществления Миссией эффективного мониторинга и для передвижения гражданских лиц.

Другие препятствия<sup>7</sup>:

- 21 апреля, пролетая над районами между н. п. Степановка (подконтрольный правительству, 54 км к северу от Донецка) и н. п. Зайцево (50 км к северо-востоку от Донецка), БПЛА СММ дальнего радиуса действия испытал воздействие помех сигналу обоих модулей GPS (по оценке, в результате глушения).
- 22 апреля, управляя полетом БПЛА СММ малого радиуса действия над Зайцево, наблюдатели слышали 4 выстрела из стрелкового оружия в пределах 50 м к северу (по оценке, в направлении БПЛА). В время того же полета мини-БПЛА подвергся воздействию помех сигналу GPS (по оценке, вследствие вероятного глушения). Команда Миссии приземлила БПЛА и покинула этот район (см. выше).
- В тот же день, во время двух отдельных полетов над районами вблизи н. п. Лебединское (подконтрольный правительству, 99 км к югу от Донецка), БПЛА СММ малого радиуса действия подвергся воздействию помех сигналу GPS (по оценке, вследствие вероятного глушения).
- В тот же день, пролетая над районами вблизи Степановки, БПЛА СММ малого радиуса действия подвергся воздействию помех сигналу GPS (по оценке, вследствие вероятного глушения).
- 22 апреля, во время двух отдельных полетов над районами к северо-северо-западу от Петровского района Донецка (неподконтрольный правительству, 15 км к юго-западу от центра города), БПЛА СММ малого радиуса действия подвергся воздействию помех сигналу GPS (по оценке, вследствие вероятного глушения).
- В тот же день, пролетая над районами вблизи н. п. Петровское (неподконтрольный правительству, 21 км к югу от Донецка), БПЛА СММ малого радиуса действия подвергся воздействию помех сигналу GPS (по оценке, вследствие вероятного глушения).
- В тот же день, пролетая над районами вблизи н. п. Луганск (неподконтрольный правительству), БПЛА СММ малого радиуса действия подвергся воздействию помех сигналу GPS (по оценке, вследствие вероятного глушения).

---

<sup>7</sup> В случаях предположительного глушения и глушения, упомянутых в этом разделе, помехи для сигнала могли создавать из любого места в радиусе нескольких километров от местоположения БПЛА.

### Таблица вооружений

Дата	К-во единиц вооружения	Вид вооружения	Место	Источник наблюдения
<b>подконтрольные правительству районы</b>				
21.04.2021	1	зенитный ракетный комплекс (9К33 «Оса»)	в жилом районе н. п. Озаряновка (быв. Перше Травня; 52 км к северу от Донецка)	БПЛА малого радиуса действия
	4	буксируемая гаубица (Д-30 «Лягушка», 122 мм)	вблизи жилого района н. п. Шевченко (59 км к югу от Донецка)	БПЛА среднего радиуса действия
<b>неподконтрольные правительству районы</b>				
21.04.2021	3	буксируемая гаубица (Д-30А)	вблизи н. п. Угледорск (49 км к северо-востоку от Донецка)	БПЛА дальнего радиуса действия

### Вооружение, размещенное за линиями отвода, но вне выделенных мест хранения вооружения

Дата	К-во единиц вооружения	Вид вооружения	Место	Источник наблюдения
<b>подконтрольные правительству районы</b>				
21.04.2021	2	танк (неустановленного типа)	в н. п. Константиновка (60 км к северу от Донецка)	БПЛА дальнего радиуса действия
	10	танк (Т-64)	на территории военного объекта в н. п. Урзуф (132 км к юго-западу от Донецка)	БПЛА малого радиуса действия
	6	танк (типа Т-64)	вблизи н. п. Анадоле (65 км к югу от Донецка)	
	2	зенитный ракетный комплекс (9К35 «Стрела-10»)		
	19	танк (типа Т-64)	на территории объекта вблизи н. п. Андреевка (61 км к югу от Донецка)	
22.04.2021	1	зенитный ракетный комплекс (9К35 «Стрела-10»)	вблизи н. п. Мангуш (111 км к югу от Донецка)	патруль
	4	самоходная гаубица (2С1 «Гвоздика», 122 мм)		
	12	танк (Т-64)		
	1	танк (Т-64)	вблизи н. п. Калиново (быв. Калинино; 65 км к юго-западу от Донецка)	
<b>неподконтрольные правительству районы</b>				
21.04.2021	10	танк (неустановленного типа)	на полигоне вблизи н. п. Шимшиновка (27 км к юго-западу от Луганска), где также были выявлены 29 боевых бронированных машин <sup>8</sup>	данные воздушного наблюдения
	1	танк (неустановленного типа)	на полигоне вблизи н. п. Александровское (бывш. Розы Люксембург; 90 км к юго-востоку от Донецка)	БПЛА дальнего радиуса действия

### Таблица признаков военного присутствия и отсутствия военного типа в зоне безопасности<sup>9</sup>

Дата	К-во	Вид	Место	Источник наблюдения
<b>подконтрольные правительству районы</b>				
21.04.2021	1	зенитная установка (ЗУ-23, 23 мм)	в жилом районе н. п. Озаряновка (быв. Перше Травня; 52 км к северу от Донецка)	БПЛА малого радиуса действия
	2	боевая машина пехоты (предположительно БМП-1)	возле н. п. Богдановка (41 км к юго-западу от Донецка)	БПЛА дальнего радиуса действия
	2	боевая бронированная машина (предположительно БМП-2 — 1 ед. и предположительно типа БМП — 1 ед.)	около н. п. Березовое (31 км к юго-западу от Донецка)	

<sup>8</sup> Упомянутые в данном разделе боевые бронированные машины не подпадают под действие Минских соглашений об отводе вооружений.

<sup>9</sup> Упомянутая в данном разделе техника не подпадает под действие Минских соглашений об отводе вооружений.

	1	боевая бронированная машина	вблизи н. п. Новомихайловка (28 км к юго-западу от Донецка)	
22.04.2021	1	зенитная установка (ЗУ-23, 23 мм)		патруль
	1	бронированная разведывательная машина (типа БРДМ)	вблизи н. п. Чермалык (77 км к югу от Донецка)	
<b>неподконтрольные правительству районы</b>				
21.04.2021	4	боевая бронированная машина	вблизи н. п. Калиново-Борщеватое (61 км к западу от Луганска)	БПЛА дальнего радиуса действия
	1	боевая бронированная машина	возле н. п. Шевченко (82 км к югу от Донецка), в зоне, где размещение тяжелого вооружения и военной техники запрещено согласно пункту 5 Меморандума от 19 сентября 2014 года	

**Таблица нарушений режима прекращения огня по состоянию на 22 апреля 2021 г.<sup>10</sup>**

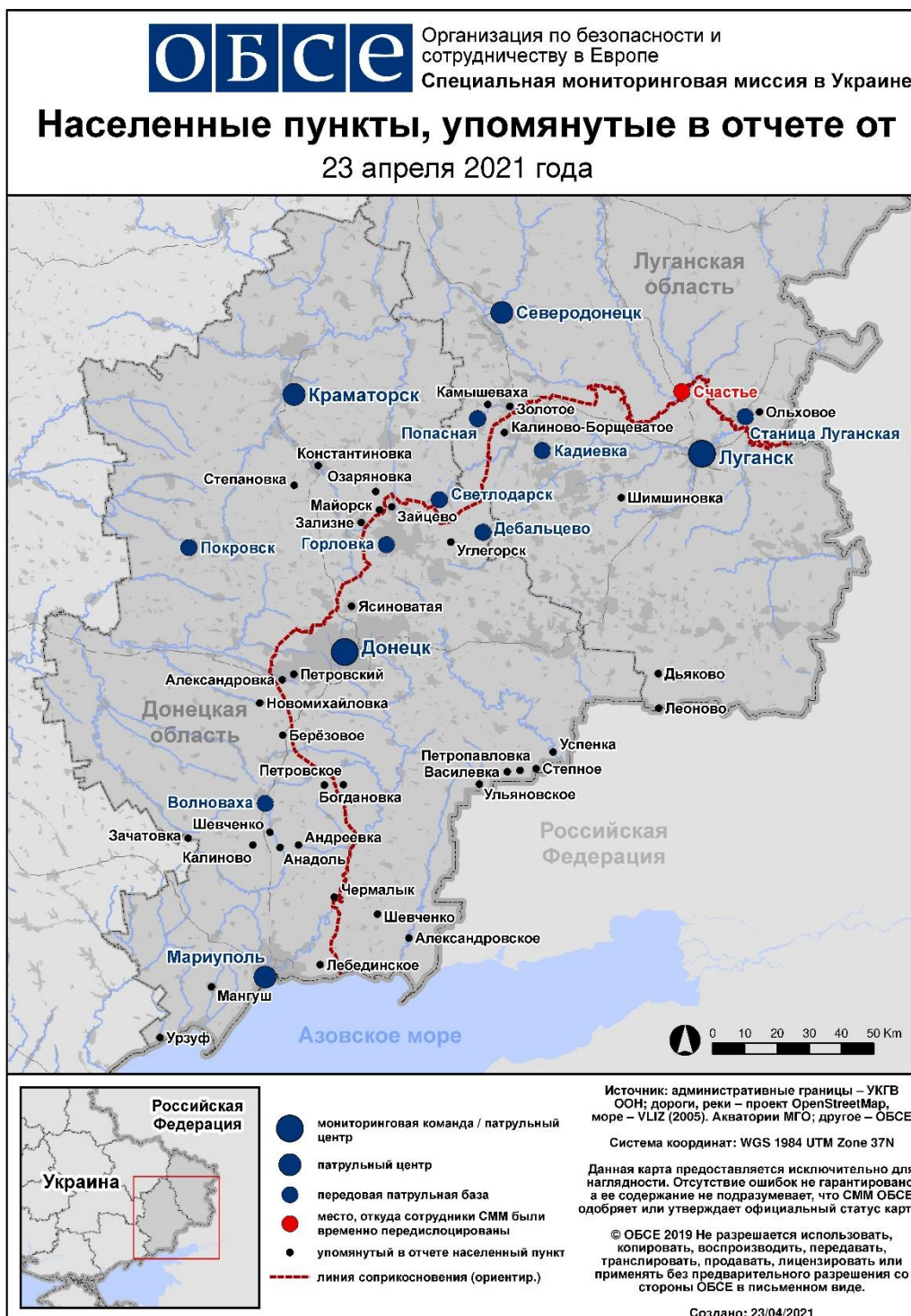
Месторасположение СММ	Место события	Способ	К-во	Наблюдение	Описание	Вооружение	Дата, время
камера СММ на КПВВ в н. п. Майорск (подконтрольный правительству, 45 км к СВ от Донецка)	1–3 км к СВ	зафиксировала	2	Н/Д боеприпас	СЗ–ЮВ	Н/Д	22.04, 00:09
центр н. п. Донецк (неподконтрольный правительству)	5–9 км к СЗ	слышали	300	взрыв	неопределенного происхождения	Н/Д	22.04, 04:30-05:20
	5–8 км к ЮВ	слышали	6	взрыв	неопределенного происхождения	Н/Д	22.04, 08:40-08:50
	9–10 км к ЮЗ	слышали	6	взрыв	неопределенного происхождения	Н/Д	22.04, 08:40-08:50
	3–5 км к ЮВ	слышали	2	взрыв	неопределенного происхождения	Н/Д	22.04, 08:45-08:50
	2–3 км к Ю	слышали	1	взрыв	выстрел	Н/Д	22.04, 08:47
примерно 1 км к СЗ от железнодорожного вокзала в н. п. Ясиноватая (неподконтрольный правительству, 16 км к СВ от Донецка)	5–7 км к СЗ	слышали	1	взрыв	неопределенного происхождения	Н/Д	22.04, 14:28
примерно 2 км к ЮЮВ от н. п. Каменка (подконтрольный правительству, 20 км к С от Донецка)	3–4 км к ЮЮЗ	слышали	2	взрыв	неопределенного происхождения	Н/Д	22.04, 14:28
н. п. Горловка (неподконтрольный правительству, 39 км к СВ от Донецка)	3–6 км к ЗСЗ	слышали	70	взрыв	неопределенного происхождения	Н/Д	22.04, 06:06-06:38
	2–4 км к ЗСЗ	слышали	8	очередь		стрелковое оружие	22.04, 06:06-06:38
	3–6 км к ЗСЗ	слышали	1	взрыв	неопределенного происхождения	Н/Д	22.04, 06:47
примерно 7,5 км к ССЗ от н. п. Горловка (неподконтрольный правительству, 39 км к СВ от Донецка)	3–4 км к З	слышали	2	взрыв	неопределенного происхождения	Н/Д	22.04, 08:50
	2–3 км к С	слышали	2	выстрел		стрелковое оружие	22.04, 11:37
примерно 600 м ЮВ от н. п. Нелеповка (подконтрольный правительству, 40 км к СВ от Донецка)	5–6 км к СВ	слышали	2	взрыв	неопределенного происхождения	Н/Д	22.04, 09:36
н. п. Майорск (подконтрольный правительству, 45 км к СВ от Донецка)	3 км к Ю	слышали	4	взрыв	неопределенного происхождения	Н/Д	22.04, 09:35
	3–4 км к ЮЗ	слышали	3	взрыв	неопределенного происхождения	Н/Д	22.04, 10:22
	3 км к Ю	слышали	1	взрыв	неопределенного происхождения	Н/Д	22.04, 10:26
ЮЗ часть н. п. Зайцево (50 км к СВ от Донецка)	50 м к С	слышали	4	выстрел		стрелковое оружие	22.04, 11:37
примерно 2 км ЗЮЗ от н. п. Зализне (бывш. Артемово; подконтрольный правительству, 42 км к СВ от Донецка)	1–2 км к ЮВ	слышали	1	взрыв	неопределенного происхождения	Н/Д	22.04, 13:52
	1 км к ЮВ	слышали	15	выстрел		стрелковое оружие	22.04, 14:20-14:21
	1 км к ЮВ	слышали	11	выстрел		стрелковое оружие	22.04, 14:22
	1 км к ЮВ	слышали	30	выстрел		стрелковое оружие	22.04, 14:23-14:26
н. п. Светлодарск (подконтрольный)	4–5 км к ЮВ	слышали	1	взрыв	неопределенного происхождения	Н/Д	21.04, 20:03
	4–5 км к ЮВ	слышали	2	взрыв	неопределенного происхождения	Н/Д	21.04, 20:08

<sup>10</sup> В таблице указаны исключительно те инциденты, которые наблюдатели или камеры СММ зафиксировали, а также те случаи, которые СММ оценивает как учения с боевой стрельбой, контролируемые взрывы и т.п. Указанные детали — а именно расстояние, направление, тип оружия и т.д. — основаны на оценках, сделанных членами СММ на местах и техническими наблюдателями, и необязательно всегда являются точными. Надпись «нет данных» (Н/Д) означает, что СММ не смогла подтвердить информацию из-за расстояния, погодных условий, технических ограничений и/или по другим причинам. Нарушения режима прекращения огня, зафиксированные параллельно несколькими патрулями/камерами, отражаются в таблице только один раз.

Месторасположение СММ	Место события	Способ	К-во	Наблюдение	Описание	Вооружение	Дата, время
правительству, 57 км к СВ от Донецка)	4–5 км к ЮВ	слышали	2	взрыв	неопределенного происхождения	Н/Д	21.04, 20:13-20:14
	4–5 км к ЮВ	слышали	2	взрыв	неопределенного происхождения	Н/Д	21.04, 20:16
	4–5 км к ЮВ	слышали	2	взрыв	неопределенного происхождения	Н/Д	21.04, 20:19
	4–5 км к ЮВ	слышали	2	взрыв	неопределенного происхождения	Н/Д	21.04, 20:26
	4–5 км к ЮВ	слышали	2	взрыв	неопределенного происхождения	Н/Д	21.04, 20:30
	5–6 км к Ю	слышали	1	взрыв	неопределенного происхождения	Н/Д	21.04, 20:34
н. п. Кадиевка (бывш. Стаханов; неподконтрольный правительству, 50 км к 3 от Луганска)	14–15 км к ЗСЗ	слышали	6	взрыв	неопределенного происхождения (по оценке, за пределами участка разведения в районе Золотого)	Н/Д	21.04, 21:53-22:07



## Карта Донецкой и Луганской областей<sup>11</sup>



<sup>11</sup> По решению Постоянного совета №1117 от 21 марта 2014 года, СММ базируется в десяти городах на всей территории Украины (Херсон, Одесса, Львов, Ивано-Франковск, Харьков, Донецк, Днепр, Черновцы, Луганск и Киев). Эта карта восточной Украины предназначена для иллюстративных целей. На ней указаны населенные пункты, упомянутые в отчете, а также те, где находятся офисы СММ (мониторинговые команды, патрульные центры и передовые патрульные базы) в Донецкой и Луганской областях. (Красным цветом выделена передовая патрульная база, с которой сотрудники СММ были временно передислоцированы на основании рекомендаций экспертов по безопасности из некоторых государств-участников ОБСЕ и с учетом требований СММ по безопасности. Миссия использует эти помещения в светлое время суток, а также патрулирует в этом населенном пункте днем).