

# Щоденний звіт № 92/2021

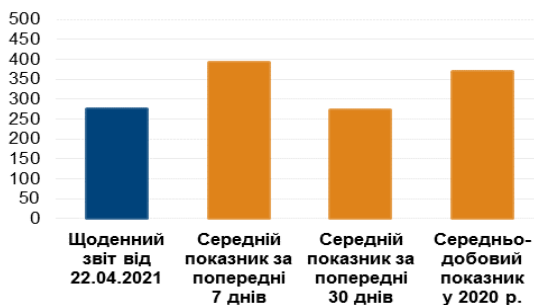
від 22 квітня 2021 року<sup>1</sup>

## Короткий виклад

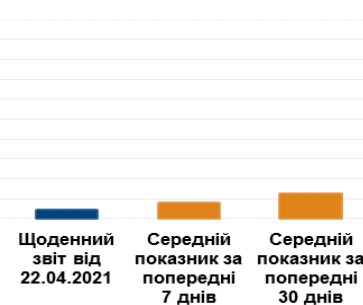
- Місія зафіксувала 276 порушень режиму припинення вогню в Донецькій області. За попередній звітний період у цій області зафіксовано 279 таких порушень.
- СММ не зафіксувала порушень режиму припинення вогню в Луганській області. За попередній звітний період у цій області зафіксовано 3 такі порушення.
- Місія продовжувала здійснювати моніторинг на ділянках розведення сил і засобів у районах Станиці Луганської, Золотого та Петрівського. БПЛА СММ зафіксували присутність людей на ділянках розведення в районах Золотого та Петрівського.
- Місія сприяла встановленню локального режиму припинення вогню та здійснювала моніторинг його дотримання для уможливлення техобслуговування та забезпечення функціонування життєво важливих об'єктів цивільної інфраструктури.
- БПЛА СММ зафіксували протитанкові міни, деякі — вперше, з обох боків лінії зіткнення.
- Місія і далі спостерігала за ситуацією з цивільним населенням, зокрема на 4 КПВВ, а також на відповідних блокпостах збройних формувань у Донецькій та Луганській областях.
- Команди СММ відвідали 2 неконтрольованих урядом пункти пропуску на кордоні та здійснювали моніторинг у районах Донецької області біля кордону з Російською Федерацією.
- Обмеження свободи пересування Місії тривали, зокрема, на 2 блокпостах збройних формувань на півдні Донецької області, а також у постійному місці зберігання важкого озброєння та на території об'єкту в підконтрольних урядові районах. БПЛА СММ вкотре неодноразово зазнавали впливу перешкод сигналу GPS\*.

## Порушення режиму припинення вогню<sup>2</sup>

К-ть зафіксувала порушення режиму припинення вогню<sup>3</sup>



К-ть зафіксованих вибухів<sup>4</sup>



<sup>1</sup> На основі інформації, що надійшла від моніторингових команд станом на 19:30 21 квітня 2021 року (за східноєвропейським літнім часом).

<sup>2</sup> Детальнішу інформацію про всі випадки порушення режиму припинення вогню, а також мапи Донецької та Луганської областей, де відмічені всі згадані у звіті місця, представлено в додатку. Упродовж звітнього періоду камера СММ у Петрівському та система відеоспостереження Місії на шахті «Октябрській» не функціонували.

<sup>3</sup> У тому числі вибухи.

<sup>4</sup> У тому числі внаслідок вогню з озброєння невстановленого типу.

## Мапа зафіксованих порушень режиму припинення вогню



Організація з безпеки та співробітництва в Європі  
Спеціальна моніторингова місія в Україні

### Зафіксовані СММ порушення режиму припинення вогню 21 квітня 2021 р.



#### Концентрація порушень режиму припинення вогню

- Висока
- Низька

- Вибух
- Населений пункт
- Лінія зіткнення (орієнт.)

Джерела: адміністративні кордони — УКГП ООН; дороги, річки — проект OpenStreetMap; море — VLI2 (2005).  
Акваторії МГО, інше — ОБСЄ.

Система координат: WGS 1984 UTM Zone 37N

Ця мапа надається винятково для наочності.  
Відсутність помилок у мапі не гарантується,  
а її зміст не означає, що СММ ОБСЄ  
затверджує або ухвалює офіційний статус мапи.

© СММ ОБСЄ 2019 Не дозволяється використовувати,  
копіювати, відтворювати, передавати, транлювати,  
продавати, ліцензувати або застосовувати  
без попереднього дозволу з боку ОБСЄ  
у письмовому вигляді.  
Створено: 22/04/2021

У Донецькій області СММ зафіксувала 276 порушень режиму припинення вогню, зокрема 20 вибухів невизначеного походження. Більшість цих порушень сталися ввечері 20 квітня в районах на схід від н. п. Майорськ (підконтрольний урядові, 45 км на північний схід від Донецька). За [попередній звітний період](#) зафіксовано 279 таких порушень, більшість з яких також сталася на схід від Майорська.

СММ не зафіксувала порушень режиму припинення вогню у Луганській області. За [попередній звітний період](#) зафіксовано 3 такі порушення.

Після засідання Тристоронньої контактної групи 22 липня 2020 року, на якому була досягнута домовленість про додаткові заходи з посилення режиму припинення вогню, починаючи з 00:01 27 липня 2020 року і до кінця звітного періоду Місії зафіксувала щонайменше 21 174 порушення режиму припинення вогню в Донецькій і Луганській областях (зокрема 6 434 вибухи, 2 640 невизначених боеприпасів у польоті, 194 спалахи дульного полум'я, 76 освітлювальних ракет, а також щонайменше 11 830 черг і пострілів).

### **Ділянки розведення в районах Станиці Луганської, Золотого та Петрівського<sup>5</sup>**

Здійснюючи моніторинг на ділянці **розведення в районі н. п. Станиця Луганська** (підконтрольний урядові, 16 км на північний схід від Луганська) спостерігачі бачили 2 членів збройних формувань (з нарукавними пов'язками з написом «СЦКК») південніше відремонтованого прольоту мосту біля Станиці Луганської (15 км на північний схід від Луганська).

Увечері 19 квітня в межах ділянки **розведення в районі н. п. Золоте** (підконтрольний урядові, 60 км на захід від Луганська) безпілотний літальний апарат (БПЛА) СММ дальнього радіуса дії виявив 1 особу біля колишньої позиції Збройних сил України орієнтовно за 550 м на західно-південний захід від північно-східного кута ділянки розведення, а також ще 1 особу поблизу колишньої позиції збройних формувань неподалік від східного краю ділянки, приблизно за 1,5 км на північ від її південно-східного кута.

21 квітня, перебуваючи неподалік блокпоста збройних формувань південніше цієї ділянки розведення, спостерігачі бачили 4 членів збройних формувань (з нарукавними пов'язками з написом «СЦКК»); троє з них пройшли углиб ділянки до місця приблизно за 350 м на північ від її південного краю, а потім повернулися в супроводі автомобіля швидкої допомоги із 3 особами (2 жінками й 1 чоловіком) у медичних захисних костюмах на борту. Команда Місії знову бачила раніше зафіксовані 8 контейнерів, розташованих на південь від південного краю ділянки розведення, на її краю та в межах самої ділянки.

Упродовж дня 19 квітня в межах ділянки **розведення в районі н. п. Петрівське** (непідконтрольний урядові, 41 км на південь від Донецька) БПЛА СММ малого радіуса дії виявив двох осіб на колишній позиції збройних формувань біля південно-східного кута ділянки.

---

<sup>5</sup> Розведення передбачено Рамковим рішенням Тристоронньої контактної групи про розведення сил і засобів від 21 вересня 2016 року.

Того ж дня в межах ділянки, приблизно за 100 м на північний захід від її південно-східного кута, БПЛА СММ малого радіуса дії вперше зафіксував приблизно 12 протитанкових мін (визначити, як давно вони встановлені, не вдалося). За межами ділянки розведення цей БПЛА вперше виявив приблизно 300 протитанкових мін, встановлених у полі приблизно за 1,3 км на північно-північний схід від південно-східного кута ділянки (визначити, як давно вони встановлені, не вдалося). За оцінкою, всі ці міни належать збройним формуванням.

Того ж дня за межами ділянки розведення, приблизно за 200 м на схід від її східного краю та за 250 м на південний захід від Петрівського, БПЛА СММ малого радіуса дії [вкотре](#) зафіксував приблизно 60 протитанкових мін. Уздовж південного краю ділянки розведення, поблизу її південно-східного кута, цей БПЛА [знову](#) зафіксував приблизно 40 протитанкових мін. За оцінкою, всі ці міни належать збройним формуванням.

21 квітня, здійснюючи спостереження у 3 місцях поблизу цієї ділянки розведення, команди СММ констатували там спокійну ситуацію.

### **Відведення озброєння**

СММ продовжувала здійснювати моніторинг відведення озброєння, передбаченого Меморандумом, а також Комплексом заходів і Доповненням до нього.

Місія зафіксувала озброєння, розміщене з порушенням ліній відведення: 1 зенітний ракетний комплекс у житловому кварталі та 2 гаубиці в підконтрольних урядові районах Донецької області, а також 1 зенітний ракетний комплекс у підконтрольному урядові районі Луганської області.

За лініями відведення, однак за межами виділених місць зберігання озброєння СММ зафіксувала 1 гаубицю в підконтрольному урядові районі Донецької області, а також 7 зенітних ракетних комплексів (зокрема п'ять — у житловому кварталі) у підконтрольних урядові районах Донецької та Луганської областей (детальніше див. таблиці нижче).

### **Ознаки військової присутності та присутності військового типу в зоні безпеки<sup>6</sup>**

Місія зафіксувала 1 зенітну установку та 28 бойових броньованих машин у підконтрольних урядові районах Донецької та Луганської областей (зокрема, в житлових кварталах і поблизу них), а також 3 бойові броньовані машини в підконтрольних урядові районах Донецької області, зокрема на території об'єкту і поблизу житлового кварталу (детальніше див. таблицю нижче).

### **Протитанкові міни (деякі зафіксовано вперше) з обох боків лінії зіткнення в Донецькій і Луганській областях**

18 квітня у 2 місцях у полях на східній околиці н. п. Попасна (підконтрольний урядові, 69 км на захід від Луганська), на північ і південь від автошляху Т0504, БПЛА СММ малого радіуса дії вкотре зафіксував сукупно близько 430 протитанкових мін, які, за оцінкою, належать Збройним силам України (для ознайомлення з попередніми

---

<sup>6</sup> Згадана у цьому розділі техніка не підпадає під дію Мінських угод щодо відведення озброєння.

спостереженнями в цьому районі див. щоденні звіти СММ від [13 жовтня 2020 року](#) та [23 березня 2021 року](#)).

Цей БПЛА вкотре зафіксував орієнтовно 90 протитанкових мін (за оцінкою, належать збройним формуванням), установлених у полі приблизно за 2,4 км на західно-південний захід від н. п. Молодіжне (непідконтрольний урядові; 63 км на північний захід від Луганська) на північ від автошляху Т0504 (для ознайомлення з попередніми спостереженнями в цьому районі див. [Щоденний звіт СММ від 23 березня 2021 року](#)).

19 квітня у полі приблизно за 1 км на південно-південний схід від південної околиці н. п. Красногорівка (підконтрольний урядові, 21 км на захід від Донецька) БПЛА СММ малого радіуса дії вперше зафіксував приблизно 12 протитанкових мін (визначити, як давно вони встановлені, не вдалося), що, за оцінкою, належать Збройним силам України.

У 2 місцях приблизно за 1,5 км на південно-південний схід і за 2,5 км на південний схід від південної околиці Красногорівки, зокрема на дорозі місцевого значення, цей БПЛА знову зафіксував сукупно близько 95 протитанкових мін, які, за оцінкою, належать Збройним силам України (для ознайомлення з попередніми спостереженнями в цьому районі див. щоденні звіти СММ від [5 березня 2020 року](#) та [12 травня 2020 року](#)).

Цей БПЛА знову зафіксував приблизно 25 протитанкових мін (за оцінкою, належать збройним формуванням) у полі та впоперек залізничної колії приблизно за 2 км на південний захід від південно-східної околиці н. п. Старомихайлівка (непідконтрольний урядові, 15 км на захід від Донецька), поблизу північно-західної околиці Петровського району Донецька. (для ознайомлення з попередніми спостереженнями в цьому районі див. [Щоденний звіт СММ від 12 травня 2020 року](#)).

У той же день приблизно за 900 м на північний схід від н. п. Мар'їнка (підконтрольний урядові, 23 км на південний захід від Донецька) БПЛА СММ малого радіуса дії вперше зафіксував 20 протитанкових мін (визначити, як давно вони встановлені, не вдалося): одна була встановлена на дорозі, а інші — в полі на північ від дороги. У 2 місцях приблизно за 100 м і 300 м далі на західно-північний захід на цьому автошляху той же БПЛА вкотре зафіксував приблизно 18 протитанкових мін. За оцінкою, всі ці міни належать Збройним силам України (для ознайомлення з попередніми спостереженнями в цьому районі див. [Щоденний звіт СММ від 17 березня 2021 року](#)).

Приблизно за 1 км на східно-північний схід від зазначених вище мін на північно-західній околиці Петровського району Донецька цей БПЛА вперше зафіксував близько 52 протитанкових мін (визначити, як давно вони встановлені, не вдалося). Приблизно за 300 м далі на північний захід цей БПЛА вкотре зафіксував 30 протитанкових мін на дорозі (для ознайомлення з попередніми спостереженнями в цьому районі див. [Щоденний звіт СММ від 17 березня 2021 року](#)). За оцінкою, всі ці міни належать збройним формуванням.

У той же день в полі на північ від автошляху приблизно за 3,5 км на схід від н. п. Славне (підконтрольний урядові, 26 км на південний захід від Донецька) БПЛА СММ малого радіуса дії вкотре зафіксував орієнтовно 30 протитанкових мін (ТМ-62). Приблизно за 450 м далі на схід, південніше цього автошляху, цей БПЛА вперше зафіксував 15 протитанкових мін (ТМ-62), що, за оцінкою, встановлені там певний час тому. За оцінкою, всі ці міни належать Збройним силам України (для ознайомлення з

попередніми спостереженнями в цьому районі див. [Щоденний звіт СММ від 22 липня 2019 року](#)).

Того ж дня у 2 місцях у полях, приблизно за 650 м на захід і за 1,5 км на західно-північний захід від н. п. Верхньошироківське (кол. Октябрь; непідконтрольний урядові, 85 км на південь від Донецька), БПЛА СММ малого радіуса дії вкотре зафіксував сукупно близько 130 протитанкових мін, які, за оцінкою, належать збройним формуванням (для ознайомлення з попередніми спостереженнями в цьому районі див. [Щоденний звіт СММ від 3 лютого 2020 року](#)).

У той же день в полі приблизно за 1,5 км на східно-південний схід від н. п. Пищевик (підконтрольний урядові, 84 км на південь від Донецька) БПЛА СММ малого радіуса дії вкотре зафіксував приблизно 17 протитанкових мін, які, за оцінкою, належать Збройним силам України (для ознайомлення з попередніми спостереженнями в цьому районі див. щоденні звіти СММ станом на [13 травня 2019 року](#) і від [16 січня 2020 року](#)).

20 квітня БПЛА СММ середнього радіуса дії вперше зафіксував приблизно 75 протитанкових мін (визначити, як давно вони встановлені, не вдалося) у полі приблизно за 1 км на схід від східної околиці н. п. Новгородське (підконтрольний урядові, 35 км на північ від Донецька). Крім того, цей БПЛА знову зафіксував 26 протитанкових мін у полі орієнтовно за 1,4 км на південь від Новгородського. За оцінкою, всі ці міни належать Збройним силам України (для ознайомлення з попередніми спостереженнями в цьому районі див. [Щоденний звіт СММ від 1 жовтня 2020 року](#)).

У полі приблизно за 3 км на північний захід від н. п. Широка Балка (непідконтрольний урядові, 34 км на північний схід від Донецька) цей БПЛА знову зафіксував 33 протитанкові міни. За оцінкою, ці міни належать збройним формуванням (для ознайомлення з попередніми спостереженнями в цьому районі див. [Щоденний звіт СММ від 10 червня 2020 року](#)).

### **Зусилля Місії зі сприяння уможливленню техобслуговування та забезпеченню функціонування життєво важливих об'єктів цивільної інфраструктури**

СММ і далі сприяла забезпеченню функціонування Донецької фільтрувальної станції (ДФС; 15 км на північ від Донецька). Перебуваючи у 2 місцях поблизу станції, спостерігачі зафіксували 10 порушень режиму припинення вогню, зокрема 1 вибух невизначеного походження (за оцінкою, усі в радіусі 5 км від ДФС).

Місія спостерігала за дотриманням локального режиму припинення вогню для уможливлення планового огляду й технічного обслуговування залізничних колій, а також видалення рослинності у н. п. Вільхове (підконтрольний урядові, 22 км на північний схід від Луганська).

### **Ситуація на КПВВ і відповідних блокпостах**

У Донецькій області спостерігачі відзначили, що контрольний пункт в'їзду-виїзду (КПВВ) поблизу Мар'їнки був відкритий, а відповідний блокпост збройних формувань біля н. п. Кремінець (непідконтрольний урядові, 16 км на південний захід від Донецька) був закритий.

У Луганській області, за спостереженнями Місії, КПВВ у Станиці Луганській та відповідний блокпост збройних формувань південніше мосту біля Станиці Луганської були відкриті, а пішоходи очікували у чергах на перетин в обох напрямках.

СММ також відзначила, що КПВВ біля Золотого та в н. п. Щастя (підконтрольний урядові, 20 км на північ від Луганська) були відкриті, однак відповідний блокпост збройних формувань південніше ділянки розведення в районі Золотого був закритий, а відповідний блокпост збройних формувань за 3 км на південний схід від мосту в Щасті був закритий для цивільного руху.

Перебуваючи біля КПВВ у Щасті та біля блокпосту збройних формувань за 3 км на південний схід від мосту в Щасті, спостерігачі бачили, як 12 вантажівок, в тому числі 10 вантажівок із логотипом міжнародної гуманітарної організації, перетнули лінію зіткнення та поїхали до непідконтрольних урядові районів (для ознайомлення з попередніми спостереженнями див. [Щоденний звіт СММ від 16 квітня 2021 року](#)).

### **Прикордонні райони, які не контролюються урядом**

Перебуваючи в пункті пропуску на кордоні поблизу н. п. Успенка (73 км на південний схід від Донецька) упродовж близько 90 хвилин, спостерігачі бачили, що декілька людей (чоловіків і жінок різного віку) увійшли в Україну, а 15 автомобілів і 2 тентовані вантажівки виїхали з України.

Перебуваючи в пункті пропуску на кордоні поблизу н. п. Улянівське (61 км на південний схід від Донецька) упродовж приблизно 15 хвилин, команда СММ не зафіксувала руху пішоходів чи транспортних засобів через кордон.

Спостерігачі також здійснювали моніторинг у районі вздовж ділянки кордону, що не контролюється урядом, поблизу н. п. Петропавлівка (68 км на південний схід від Донецька), н. п. Кошарне (61 км на південний схід від Донецька) і н. п. Новоіванівка (57 км на південний схід від Донецька), не зафіксувавши змін у безпековій ситуації.

Місія продовжувала стежити за ситуацією в Херсоні, Одесі, Львові, Івано-Франківську, Харкові, Дніпрі, Чернівцях і Києві.

### **\*Обмеження свободи пересування та інші перешкоди у виконанні мандата СММ**

*Робота з моніторингу та свобода пересування СММ обмежені загрозами у сфері безпеки, зокрема ризиками, пов'язаними з наявністю мін і невибухлих боєприпасів, а також іншими перешкодами, які щодня змінюються. Мандат СММ передбачає вільний і безпечний доступ по всій Україні. Усі підписанти Мінських угод погодилися з необхідністю вільного та безпечного доступу, а також із тим, що обмеження свободи пересування СММ є порушенням і що на такі порушення необхідно швидко реагувати. Вони також дійшли згоди, що СЦКК повинен сприяти такому реагуванню та здійснювати загальну координацію робіт із розмінування. Однак збройні формування в окремих районах Донецької та Луганської областей часто відмовляють СММ у доступі до районів, прилеглих до непідконтрольних урядові ділянок кордону України (наприклад, див. [Щоденний звіт СММ від 21 квітня 2021 року](#)). Діяльність СММ у Донецькій та Луганській областях залишалася обмеженою після того, як [23 квітня 2017 року поблизу Пришиба стався](#)*

інцидент, який призвів до загибелі людини. Унаслідок цього спроможність Місії вести спостереження залишалася обмеженою.

Заборона доступу:

- У н. п. Урзуф (підконтрольний урядові, 132 км на південний захід від Донецька) військовослужбовець Збройних сил України не пропустив патруль Місії до військового об'єкту, пославшись на «накази від керівників»<sup>7</sup>.
- У постійному місці зберігання важкого озброєння в підконтрольному урядові районі Донецької області військовослужбовець Збройних сил України не пропустив патруль СММ до місця зберігання, пославшись на «відсутність озброєння в цьому місці».
- На блокпості збройних формувань неподалік н. п. Заїченко (непідконтрольний урядові, 93 км на південь від Донецька) член збройних формувань відмовив патрулю Місії у проїзді далі на південь, пославшись на «накази від командирів», а також на те, що і «в цьому районі тривають інженерні роботи».
- На блокпості збройних формувань на північній околиці н. п. Новоазовськ (непідконтрольний урядові, 102 км на південний схід від Донецька) член збройних формувань відмовив патрулю Місії у проїзді на південь, пославшись на «проведення навчань у цьому районі». Перебуваючи на блокпості, спостерігачі бачили, що автомобілі проїжджали через блокпост в обох напрямках.

*Регулярні обмеження на ділянках розведення сил і засобів і через міни/невибухлі боєприпаси:*

- Не здійснивши суцільного розмінування, вилучення невибухлих боєприпасів та усунення інших перешкод, сторони і далі відмовляли СММ у необмеженому доступі, а також у можливості пересуватися окремими дорогами, які раніше були визначені як важливі для здійснення Місією ефективного моніторингу та для пересування цивільних осіб.

Інші перешкоди:<sup>8</sup>

- Пролітаючи над районами поблизу н. п. Курдюмівка (підконтрольний урядові, 54 км на північ від Донецька), БПЛА СММ малого радіуса дії зазнавав впливу перешкод сигналу GPS (за оцінкою, внаслідок ймовірного глушіння).
- Пролітаючи над районами поблизу н. п. Озарянівка (кол. Перше Травня; підконтрольний урядові, 52 км на північ від Донецька), БПЛА СММ малого радіуса дії зазнавав впливу перешкод сигналу GPS (за оцінкою, внаслідок ймовірного глушіння).
- Пролітаючи над районами поблизу н. п. Донське (підконтрольний урядові, 57 км на південь від Донецька), БПЛА СММ середнього радіуса дії зазнавав впливу перешкод сигналу GPS (за оцінкою, внаслідок ймовірного глушіння).
- Пролітаючи над районами поблизу н. п. Дружне (підконтрольний урядові, 63 км на південь від Донецька), БПЛА СММ середнього радіуса дії зазнавав впливу перешкод сигналу GPS (за оцінкою, внаслідок ймовірного глушіння).

<sup>7</sup> Урзуф розташовано між лініями відведення (35 км і 70 км), передбаченими в Комплексі заходів.

<sup>8</sup> У випадках ймовірного глушіння та глушіння, згаданих у цьому розділі, перешкоди сигналу могли створювати з будь-якого місця в радіусі кількох кілометрів від місцеположення БПЛА.



- Під час 4 різних польотів над районами біля н. п. Лоскутівка (підконтрольний урядові, 72 км на захід від Луганська) БПЛА СММ малого радіуса дії зазнавав впливу перешкод сигналу GPS (за оцінкою, внаслідок ймовірного глушіння).
- Пролітаючи над районами поблизу н. п. Молодіжне (непідконтрольний урядові, 63 км на північний захід від Луганська), БПЛА СММ малого радіуса дії зазнавав впливу перешкод сигналу GPS (за оцінкою, внаслідок ймовірного глушіння).
- Пролітаючи над районами поблизу н. п. Хороше (непідконтрольний урядові, 36 км на захід від Луганська), БПЛА СММ малого радіуса дії зазнавав впливу перешкод сигналу GPS (за оцінкою, внаслідок ймовірного глушіння).
- Під час 5 різних польотів над районами біля н. п. Слов'яносербськ (непідконтрольний урядові, 28 км на північний захід від Луганська) БПЛА СММ малого радіуса дії зазнавав впливу перешкод сигналу GPS (за оцінкою, внаслідок ймовірного глушіння).

## Таблиця озброєння

### Озброєння, розміщене з порушенням ліній відведення

Дата	К-ть одиниць озброєння	Вид озброєння	Місце	Джерело спостереження
<b>підконтрольні уряду райони</b>				
19.04.2021	1	зенітний ракетний комплекс (9К33 «Оса»)	на території об'єкту поблизу н. п. Врубівка (72 км на захід від Луганська)	БПЛА малого радіуса дії
21.04.2021	2	самохідна гаубиця (2С3 «Акація», 152 мм)	біля н. п. Волноваха (53 км на південь від Донецька), кожна на трейлері, якій прямували на північ	патруль
	1	зенітний ракетний комплекс (9К33 «Оса»)	житловий район н. п. Відродження (66 км на північний схід від Донецька)	

### Озброєння, розміщене за лініями відведення, але за межами виділених місць зберігання озброєння

Дата	К-ть одиниць озброєння	Вид озброєння	Місце	Джерело спостереження
<b>підконтрольні уряду райони</b>				
18.04.2021	5	зенітний ракетний комплекс (9К35 «Стріла-10»)	на території об'єкту у житловому районі н. п. Андріївка (61 км на південь від Донецька)	БПЛА малого радіуса дії
21.04.2021	1	буксирувана гаубиця (2А36 «Гіацинт-Б», 152 мм)	на території об'єкту поблизу н. п. Азовське (121 км на південь від Донецька)	патруль
	1	зенітний ракетний комплекс (9К37)	на території об'єкту поблизу н. п. Покровське (кол. Іллічівське; 108 км на південь від Донецька)	
	1	зенітний ракетний комплекс (9К33 «Оса»)	поблизу н. п. Смолянинове (61 км на північний захід від Луганська)	

## Таблиця ознак військової присутності та присутності військового типу в зоні безпеки<sup>9</sup>

Дата	К-ть	Вид	Місце	Джерело спостереження
<b>підконтрольні уряду райони</b>				
18.04.2021	1	бойова броньована машина	поблизу н. п. Веселе (21 км на північ від Донецька)	БПЛА малого радіуса дії
	1	броньована розвідувально-дозорна машина (ймовірно БРДМ-2)	поблизу н. п. Попасна (69 км на захід від Луганська)	
	1	бойова броньована машина		
19.04.2021	1	бойова машина піхоти (БМП-1)	поблизу н. п. Тарамчук (29 км на південний захід від Донецька)	БПЛА малого радіуса дії
	3	бойова броньована машина (з яких ймовірно БМП-1 — 2 од.)	поблизу н. п. Березове (31 км на південний захід від Донецька)	
	1	Броньований санітарний автомобіль (МТ-ЛБ С)	поблизу н. п. Пищевик (84 км на південь від Донецька)	
	3	бойова машина піхоти (БМП-1)		
	3	бронетранспортер (МТ-ЛБ)	поблизу н. п. Попасна (69 км на захід від Луганська)	БПЛА дальнього радіуса дії
	4	бронетранспортер (БТР-4 «Буцефал»)	поблизу житлового району н. п. Золоте (60 км на захід від Луганська)	БПЛА малого радіуса дії
20.04.2021	1	бойова броньована машина	на території об'єкту поблизу н. п. Врубівка (72 км на захід від Луганська)	БПЛА середнього радіуса дії
	3	бойова машина піхоти (БМП-1 — 2 од., ймовірно типу БМП — 1 од.)	поблизу н. п. Новгородське (35 км на північ від Донецька)	
21.04.2021	1	зенітна установка (ЗУ-23, 23 мм)	у житловому районі н. п. Карлівка (25 км на північний захід від Донецька)	патруль
	1	бронетранспортер (БТР-80)	у житловому районі н. п. Авдіївка (17 км на північ від Донецька)	

<sup>9</sup> Згадані у цьому розділі бойові броньовані машини не підпадають під дію Мінських угод щодо відведення озброєння.

Дата	К-ть	Вид	Місце	Джерело спостереження
	4	бронетранспортер (МТ-ЛБ)	у житловому районі н. п. Новозванівка (70 км на захід від Луганська)	
<b>непідконтрольні уряду райони</b>				
19.04.2021	1	бойова машина піхоти (БМП-2)	поблизу житлового району в н. п. Новогригорівка (61 км на північний схід від Донецька)	БПЛА дальнього радіуса дії
	1	бойова інженерна машина (ІМР-2)	на території об'єкту поблизу н. п. Дебальцеве (58 км на північний схід від Донецька)	
21.04.2021	1	землерийна машина (невстановленого типу)	поблизу н. п. Заїченко (93 км на південь від Донецька)	патруль

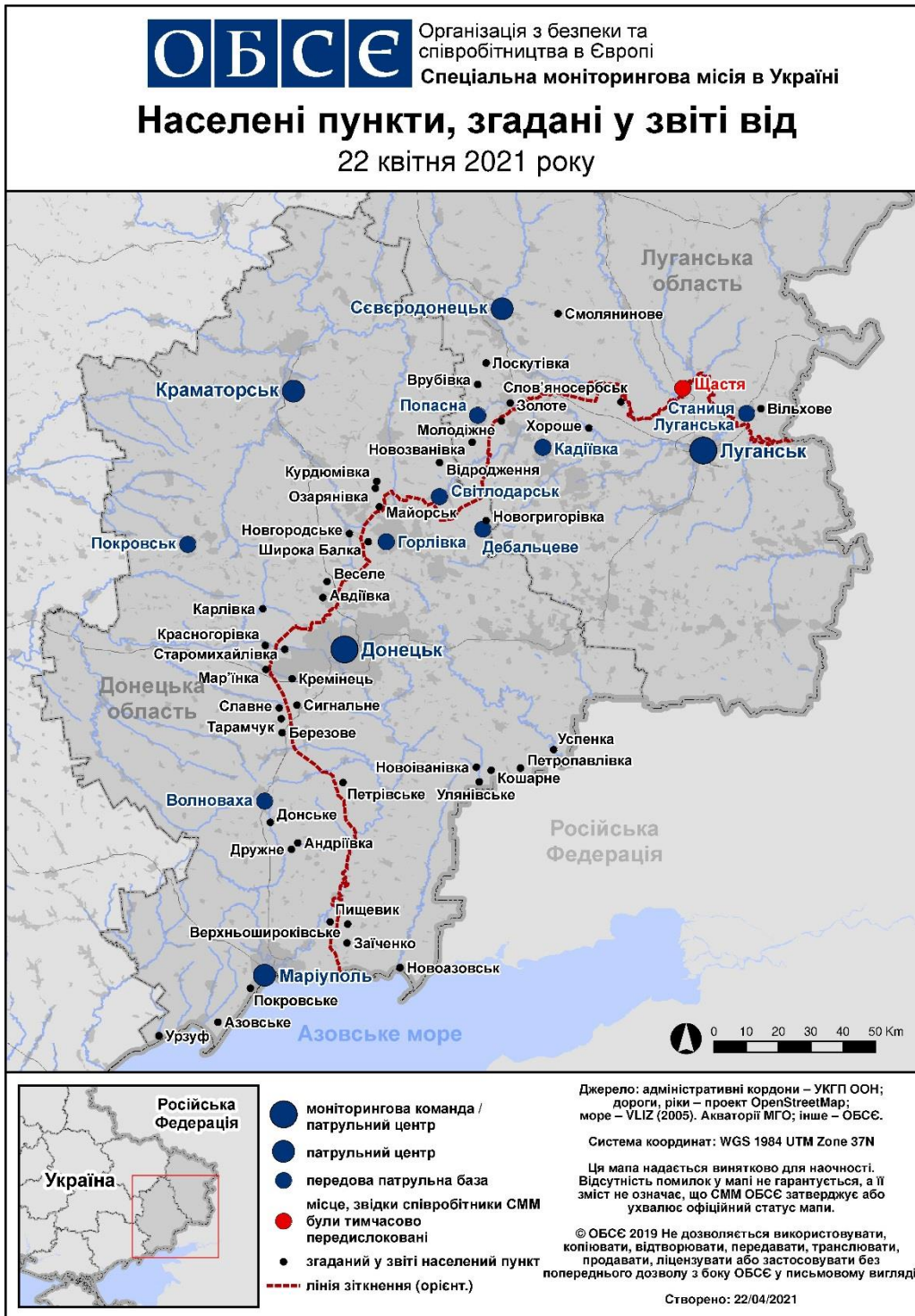
**Таблиця порушень режиму припинення вогню станом на 21 квітня 2021 р.<sup>10</sup>**

Місце розміщення СММ	Місце події	Спосіб	К-ть	Спостереження	Опис	Озброння	Дата, час
камера СММ на КПВВ у н. п. Майорськ (підконтрольний уряду, 45 км на ПнСх від Донецька)	0,5–1 км на СхПдСх	зафіксувала	2	Н/Д боеприпас	випущена(-й) угору	Н/Д	20.04, 21:21
	0,5–1 км на СхПдСх	зафіксувала	3	Н/Д боеприпас	випущена(-й) угору	Н/Д	20.04, 21:22
	0,5–1 км на СхПдСх	зафіксувала	2	Н/Д боеприпас	випущена(-й) угору	Н/Д	20.04, 21:23
	0,5–1 км на СхПдСх	зафіксувала	1	Н/Д боеприпас	випущена(-й) угору	Н/Д	20.04, 21:25
	0,5–1 км на СхПдСх	зафіксувала	10	Н/Д боеприпас	випущена(-й) угору	Н/Д	20.04, 21:27
	0,5–1 км на СхПдСх	зафіксувала	1	Н/Д боеприпас	випущена(-й) угору	Н/Д	20.04, 21:28
	0,5–1 км на СхПдСх	зафіксувала	9	Н/Д боеприпас	випущена(-й) угору	Н/Д	20.04, 21:31
	0,5–1 км на СхПдСх	зафіксувала	21	Н/Д боеприпас	випущена(-й) угору	Н/Д	20.04, 21:32
	1–2 км на Сх	зафіксувала	2	Н/Д боеприпас	випущена(-й) угору	Н/Д	20.04, 21:32
	1–2 км на Сх	зафіксувала	1	Н/Д боеприпас	випущена(-й) угору	Н/Д	20.04, 21:33
	1–2 км на Сх	зафіксувала	7	Н/Д боеприпас	випущена(-й) угору	Н/Д	20.04, 21:34
	1–2 км на Сх	зафіксувала	15	Н/Д боеприпас	випущена(-й) угору	Н/Д	20.04, 21:35
	1–2 км на Сх	зафіксувала	5	Н/Д боеприпас	випущена(-й) угору	Н/Д	20.04, 21:37
	0,2–1 км СхПдСх	зафіксувала	4	Н/Д боеприпас	випущена(-й) угору	Н/Д	20.04, 21:38
	0,2–1 км Сх	зафіксувала	4	Н/Д боеприпас	випущена(-й) угору	Н/Д	20.04, 21:38
	2–4 км на Сх	зафіксувала	4	Н/Д боеприпас	випущена(-й) угору	Н/Д	20.04, 21:39
	200–500 м на СхПдСх	зафіксувала	11	Н/Д боеприпас	випущена(-й) угору	Н/Д	20.04, 21:40
	0,5–1 км на СхПдСх	зафіксувала	1	Н/Д боеприпас	випущена(-й) угору	Н/Д	20.04, 21:41
	0,5–1 км на СхПдСх	зафіксувала	24	Н/Д боеприпас	випущена(-й) угору	Н/Д	20.04, 21:42
	0,5–1 км на СхПдСх	зафіксувала	11	Н/Д боеприпас	випущена(-й) угору	Н/Д	20.04, 21:43
	0,5–1 км на СхПдСх	зафіксувала	1	Н/Д боеприпас	випущена(-й) угору	Н/Д	20.04, 22:00
	1–3 км на Сх	зафіксувала	2	Н/Д боеприпас	випущена(-й) угору	Н/Д	20.04, 22:01
	1–3 км на Сх	зафіксувала	2	Н/Д боеприпас	випущена(-й) угору	Н/Д	20.04, 22:02
	1–3 км на Сх	зафіксувала	18	Н/Д боеприпас	випущена(-й) угору	Н/Д	20.04, 22:03
	1–3 км на Сх	зафіксувала	2	Н/Д боеприпас	випущена(-й) угору	Н/Д	20.04, 22:05
	1–3 км на ПдСх	зафіксувала	22	Н/Д боеприпас	випущена(-й) угору	Н/Д	20.04, 22:06
	1–3 км на ПдСх	зафіксувала	13	Н/Д боеприпас	випущена(-й) угору	Н/Д	20.04, 22:07
3–5 км на Сх	зафіксувала	2	Н/Д боеприпас	випущена(-й) угору	Н/Д	20.04, 22:07	
1–3 км на СхПдСх	зафіксувала	6	Н/Д боеприпас	випущена(-й) угору	Н/Д	20.04, 22:09	
0,5–1 км на ПдСх	зафіксувала	12	Н/Д боеприпас	випущена(-й) угору	Н/Д	20.04, 22:10	
0,5–1 км на ПдСх	зафіксувала	5	Н/Д боеприпас	випущена(-й) угору	Н/Д	20.04, 22:20	
0,5–1 км на ПдСх	зафіксувала	7	Н/Д боеприпас	випущена(-й) угору	Н/Д	20.04, 22:21	
0,5–1 км на ПдСх	зафіксувала	1	Н/Д боеприпас	випущена(-й) угору	Н/Д	20.04, 22:24	
камера СММ за 1 км на ПдЗх від н. п. Широкине (підконтрольний уряду, 100 км на Пд від Донецька)	3–6 км на Пн	зафіксувала	1	вибух	невизначеного походження	Н/Д	20.04, 20:36
	3–6 км на Пн	зафіксувала	1	Н/Д боеприпас	Сх–Зх	Н/Д	20.04, 20:36
	3–6 км на Пн	зафіксувала	4	вибух	невизначеного походження	Н/Д	20.04, 20:37
	3–6 км на Пн	зафіксувала	2	вибух	невизначеного походження	Н/Д	20.04, 20:38
	3–6 км на Пн	зафіксувала	1	Н/Д боеприпас	ПдСх–ПнЗх	Н/Д	20.04, 20:41
	3–6 км на Пн	зафіксувала	1	вибух	невизначеного походження	Н/Д	20.04, 20:42
	3–6 км на Пн	зафіксувала	1	вибух	невизначеного походження	Н/Д	20.04, 20:44
	3–6 км на Пн	зафіксувала	3	вибух	невизначеного походження	Н/Д	20.04, 20:45
	3–6 км на Пн	зафіксувала	1	вибух	невизначеного походження	Н/Д	20.04, 20:47
	3–6 км на Пн	зафіксувала	1	вибух	невизначеного походження	Н/Д	20.04, 20:48
	3–6 км на Пн	зафіксувала	1	вибух	невизначеного походження	Н/Д	20.04, 20:50
	3–6 км на Пн	зафіксувала	1	вибух	невизначеного походження	Н/Д	20.04, 20:51
	3–6 км на Пн	зафіксувала	1	вибух	невизначеного походження	Н/Д	20.04, 20:53
	3–6 км на Пн	зафіксувала	1	вибух	невизначеного походження	Н/Д	20.04, 20:55
	3–6 км на Пн	зафіксувала	4	спалах дульного полум'я		Н/Д	20.04, 21:31
	3–6 км на Пн	зафіксувала	7	Н/Д боеприпас	ЗхПдЗх–СхПнСх	Н/Д	20.04, 21:31

<sup>10</sup> У таблиці вказані лише порушення режиму припинення вогню, які були зафіксовані безпосередньо патрулями Місії чи камерами СММ, а також ті випадки, які Місія оцінює як навчання з бойовою стрільбою, контрольовані підриви, тощо. Зазначені деталі, а саме: відстань, напрямок, тип зброї тощо, базуються на оцінках, зроблених спостерігачами на місцях і спеціалістами з технічного моніторингу, і необов'язково завжди є точними. Напис «невідомо» (Н/Д) означає, що СММ не змогла підтвердити таку інформацію у зв'язку з відстанню, погодними умовами, технічними обмеженнями та/або з інших причин. Одні і ті ж самі, за оцінкою СММ, порушення режиму припинення вогню, зафіксовані паралельно декількома патрулями/камерами, відображаються у таблиці лише один раз.

Місце розміщення СММ	Місце події	Спосіб	К-ть	Спостереження	Опис	Озброєння	Дата, час
	3–6 км на Пн	зафіксувала	1	вибух	невизначеного походження	Н/Д	20.04, 21:31
	3–6 км на Пн	зафіксувала	2	спалах дульного полум'я		Н/Д	20.04, 21:37
	3–6 км на Пн	зафіксувала	2	Н/Д боєприпас	ЗхПдЗх–СхПнСх (після попередньої події)	Н/Д	20.04, 21:37
	3–6 км на Пн	зафіксувала	1	Н/Д боєприпас	ЗхПдЗх–СхПнСх	Н/Д	20.04, 21:40
залізничний вокзал у н. п. Ясинувата (непідконтрольний уряду, 16 км на ПнСх від Донецька)	1–2 км на Зх	чули	5	постріл		стрілецька зброя	21.04, 10:06–10:19
ПдСх околиця н. п. Авдіївка (підконтрольний уряду, 17 км на Пн від Донецька)	3 км на ПдПдСх	чули	1	вибух	невизначеного походження	Н/Д	21.04, 10:07

## Мапа Донецької та Луганської областей<sup>11</sup>



<sup>11</sup> За рішенням Постійної ради №1117 від 21 березня 2014 року, СММ базується в десяти містах на всій Україні (Херсон, Одеса, Львів, Івано-Франківськ, Харків, Донецьк, Дніпро, Чернівці, Луганськ і Київ). Ця мапа східної України призначена для ілюстративних цілей. На ній вказані населені пункти, згадані у звіті, а також ті, де є офіси СММ (моніторингові команди, патрульні центри та передові патрульні бази) в Донецькій і Луганській областях. (Червоним кольором виділено передову патрульну базу, з якої співробітники СММ були тимчасово передислоковані згідно з рекомендаціями експертів з безпеки з деяких держав-учасниць ОБСЄ та з урахуванням вимог СММ щодо безпеки. СММ використовує ці приміщення у світлу пору доби, а також патрулює в цьому населеному пункті вдень).