

Ежедневный отчет №73/2021

от 30 марта 2021 года¹

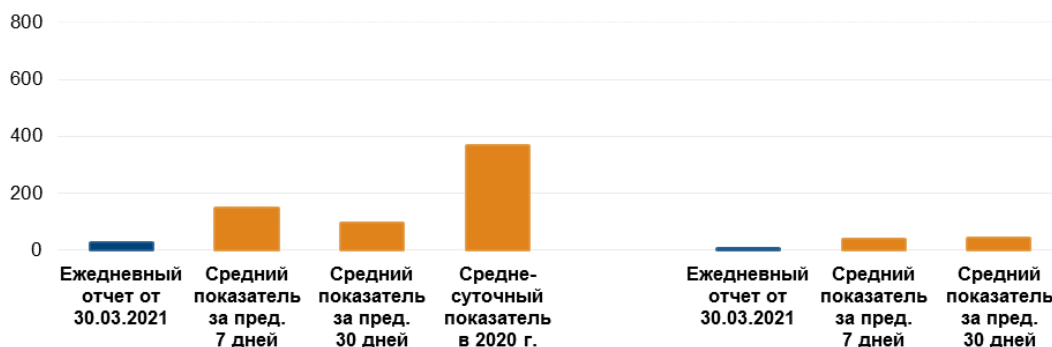
Краткое изложение

- СММ зафиксировала 3 нарушения режима прекращения огня в Донецкой области. За предыдущие сутки в этой области зафиксировано 110 таких нарушений.
- Миссия зафиксировала 22 нарушения режима прекращения огня в Луганской области. За предыдущие сутки в этой области таких нарушений не зафиксировано.
- Наблюдатели потеряли контроль над пространственным положением одного из БПЛА СММ малого радиуса действия вблизи Веселой Горы Луганской области.
- Миссия продолжала осуществлять мониторинг на участках разведения сил и средств в районах Станицы Луганской, Золотого и Петровского, а также обнаружила присутствие людей на участке разведения в районе Золотого.
- СММ способствовала установлению локального режима прекращения огня и осуществляла мониторинг его соблюдения для обеспечения возможности техобслуживания и функционирования жизненно важных объектов гражданской инфраструктуры.
- Миссия продолжала следить за ситуацией с гражданским населением, в том числе на 4 КПВВ, а также на 4 соответствующих блокпостах вооруженных формирований в Донецкой и Луганской областях.
- Свободу передвижения СММ по-прежнему ограничивали, в частности на блокпосте вооруженных формирований в Донецкой области и в 2 постоянных местах хранения вооружения в неподконтрольных правительству районах Луганской области.

Нарушения режима прекращения огня²

К-во зафиксированных нарушений режима прекращения огня³

К-во зафиксированных взрывов⁴



¹ На основании информации, поступившей от мониторинговых команд по состоянию на 19:30 29 марта 2021 года (по восточноевропейскому времени).

² Более подробная информация обо всех случаях нарушения режима прекращения огня, а также карты Донецкой и Луганской областей, где отмечены все упомянутые в отчете места, представлены в приложении. В течение отчетного периода камеры СММ в Петровском и в южной части участка разведения в районе Золотого не функционировали.

³ В том числе взрывы.

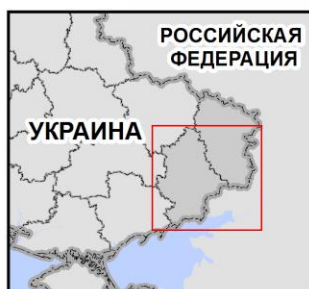
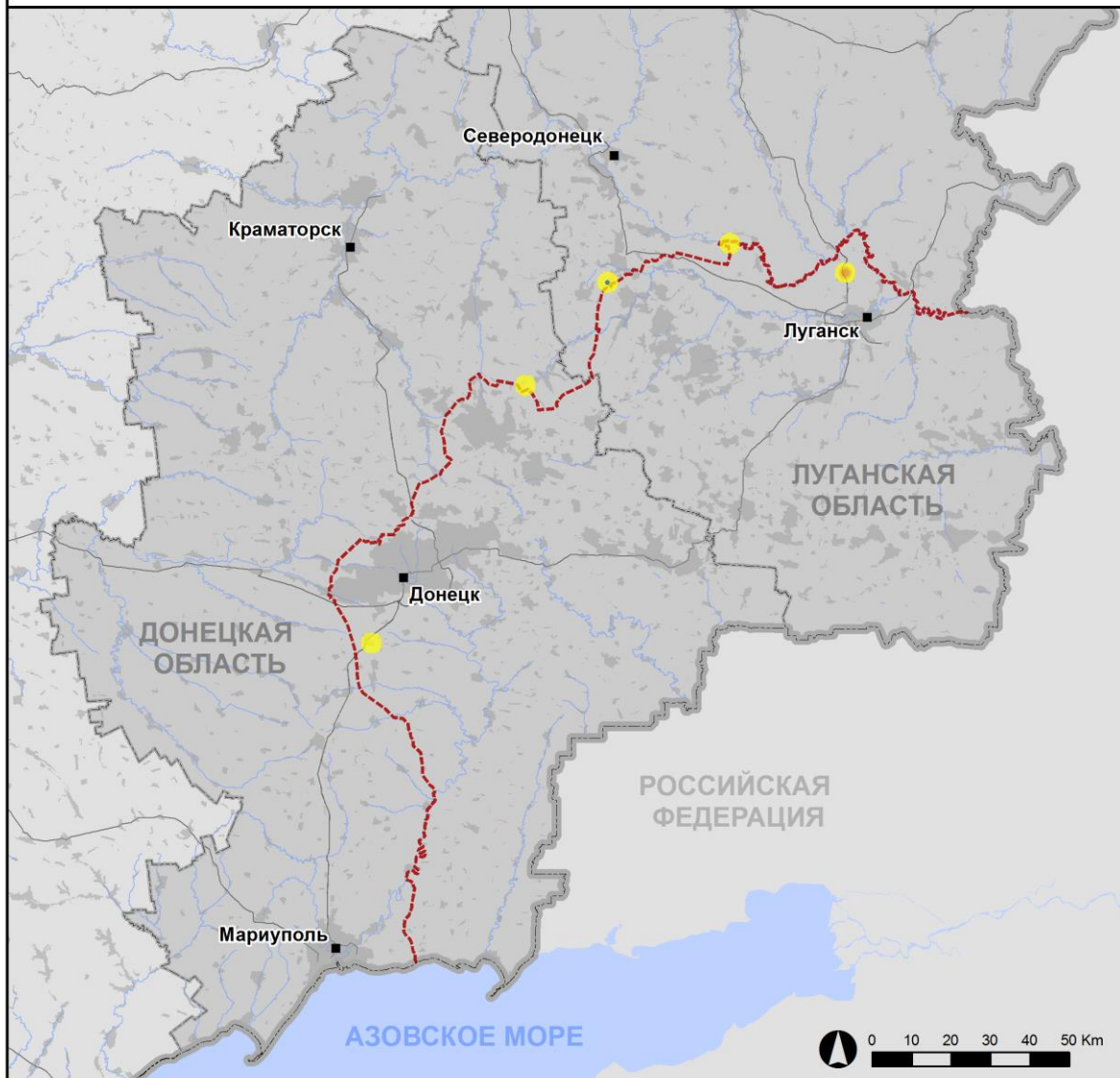
⁴ В том числе из вооружения неустановленного типа.

Карта зафиксированных нарушений режима прекращения огня



Организация по безопасности и сотрудничеству в Европе
Специальная мониторинговая миссия в Украине

Зафиксированные СММ нарушения режима прекращения огня 29 марта 2021 г.



Концентрация нарушений режима прекращения огня

- Высокая
-
-
- Низкая
- Взрыв
- Населенный пункт
- Линия соприкосновения (ориентир.)

Источники: административные границы — УКГВ ООН; дороги, реки — проект OpenStreetMap; море — VLIZ (2005), Акватории МГО; другое — ОБСЕ.

Система координат: WGS 1984 UTM Zone 37N

Данная карта предоставляется исключительно для наглядности. Отсутствие ошибок не гарантировано, а ее содержание не подразумевает, что СММ ОБСЕ утверждает или одобряет официальный статус карты.

© СММ ОБСЕ 2019 Не разрешается использовать, копировать, воспроизводить, передавать, транслировать, продавать, лицензировать или применять без предварительного разрешения со стороны ОБСЕ в письменном виде.
Создано: 30/03/2021

В Донецкой области СММ зафиксировала 3 нарушения режима прекращения огня (0 взрывов) в районе к юго-западу от н. п. Светлодарск (подконтрольный правительству, 57 км к северо-востоку от Донецка) и к юго-востоку от н. п. Оленовка (неподконтрольный правительству, 23 км к юго-западу от Донецка) (см. ниже). За [предыдущие сутки](#) в этой области зафиксировано 110 таких нарушений.

В Луганской области Миссия зафиксировала 22 нарушения режима прекращения огня, в том числе 1 взрыв неопределенного происхождения. Большинство нарушений произошло в районе к юго-востоку от н. п. Веселая Гора (неподконтрольный правительству, 16 км к северу от Луганска) (см. ниже). За [предыдущие сутки](#) в этой области таких нарушений не зафиксировано.

После заседания Трехсторонней контактной группы 22 июля 2020 года, на котором была достигнута договоренность о дополнительных мерах по усилению режима прекращения огня, начиная с 00:01 27 июля 2020 года и до конца отчетного периода СММ зафиксировала не менее 13 776 нарушений режима прекращения огня в Донецкой и Луганской областях (в том числе 4 831 взрыв, 1 656 неопределенных пролетевших боеприпасов, 167 вспышек дульного пламени, 71 осветительную ракету, а также не менее 7 051 очереди и выстрела).

Наблюдатели утратили контроль над пространственным положением одного из БПЛА СММ малого радиуса действия вблизи Веселой Горы Луганской области

Пребывая приблизительно в 2,5 км к юго-востоку от Веселой Горы для осуществления анонсированного полета беспилотного летательного аппарата (БПЛА) СММ малого радиуса действия, в 12:06 наблюдатели услышали 20 выстрелов из стрелкового оружия приблизительно в 1,8 км к юго-юго-востоку. По оценке, огонь открыли в направлении БПЛА, который пролетал приблизительно в 2 км к юго-юго-востоку от местоположения патруля Миссии. В 12:11 команда СММ утратила контроль над пространственным положением БПЛА. Вернуть аппарат не удалось*.

Участки разведки в районах Станицы Луганской, Золотого и Петровского⁵

29 марта, осуществляя мониторинг на **участке разведки в районе н. п. Станица Луганская** (подконтрольный правительству, 16 км к северо-востоку от Луганска), наблюдатели видели 4 членов вооруженных формирований (с нарукавными повязками с надписью «СЦКК») южнее отремонтированного пролета моста у Станицы Луганской (15 км к северо-востоку от Луганска).

Днем 27 марта на **участке разведки в районе н. п. Золотое** (подконтрольный правительству, 60 км к западу от Луганска) БПЛА СММ дальнего радиуса действия обнаружил 2 человека на бывшей позиции Вооруженных сил Украины приблизительно в 800 м к юго-западу от путепровода над железной дорогой. Этот БПЛА также обнаружил 2 человека на бывшей позиции вооруженных формирований у восточного края участка разведки, примерно в 1,5 км к северу от его юго-восточного угла.

⁵ Разведение предусмотрено Рамочным решением Трехсторонней контактной группы о разведении сил и средств от 21 сентября 2016 года.

29 марта, осуществляя мониторинг на южном краю участка разведения, команда СММ слышала 1 взрыв неопределенного происхождения примерно в 4–5 км к западу (по оценке, вне участка разведения, но в пределах 5 км от его края).

В тот же день, патрулируя вблизи блокпоста вооруженных формирований южнее участка разведения, наблюдатели вновь видели 5 контейнеров внутри огражденной площадки южнее южного края участка, на южной стороне дороги, ведущей на восток в направлении н. п. Золотое-5 (Михайловка; неподконтрольный правительству, 60 км к западу от Луганска). На южном краю участка разведения команда Миссии вновь видела еще один контейнер. На участке разведения наблюдатели вновь видели контейнер приблизительно в 60–70 м к северу от других пяти, а также еще один приблизительно в 350 м к северу от южного края участка. Оба контейнера находились на западной стороне автодороги Т1316.

Осуществляя мониторинг вблизи того же блокпоста, наблюдатели видели 4 членов вооруженных формирований (с нарукавными повязками с надписью «СЦКК»); трое из них прошли вглубь участка разведения до места приблизительно в 350 м к северу от его южного края, а затем вернулись в сопровождении автомобиля скорой помощи (с 4 людьми в медицинских защитных костюмах на борту).

29 марта, патрулируя в 3 местах вблизи **участка разведения в районе н. п. Петровское** (неподконтрольный правительству, 41 км к югу от Донецка), наблюдатели отметили там спокойную обстановку.

Отвод вооружения

СММ продолжала осуществлять мониторинг отвода вооружения, предусмотренного Меморандумом, а также Комплексом мер и Дополнением к нему.

Миссия зафиксировала 2 самоходные гаубицы, размещенные в нарушение линий отвода в неподконтрольном правительству районе Луганской области.

За линиями отвода, но вне выделенных мест хранения вооружения СММ зафиксировала 3 танка на объекте в подконтрольном правительству районе Донецкой области, а также 23 танка в неподконтрольных правительству районах Донецкой области (в зоне, где согласно пункту 5 Меморандума от 19 сентября 2014 года размещение военной техники и тяжелого вооружения запрещено) (подробнее см. таблицы ниже).

Места хранения вооружения:

Два постоянных места хранения вооружения в неподконтрольных правительству районах Луганской области

29 марта

СММ впервые отметила отсутствие 12 танков (Т-64 — 6 ед., Т-72 — 6 ед.) и 4 буксируемых гаубиц (Д-30 «Лягушка», 122 мм)*.

Постоянное место хранения тяжелого вооружения в неподконтрольном правительству районе Луганской области

29 марта

Миссия впервые отметила отсутствие 8 самоходных гаубиц (2С1 «Гвоздика», 122 мм) и 1 буксируемой гаубицы (Д-30 «Лягушка» 122 мм).

Признаки военного присутствия и присутствия военного типа в зоне безопасности⁶⁷

Миссия зафиксировала боевые бронированные машины в подконтрольных правительству районах Луганской области, а также зенитную установку в подконтрольном правительству районе Донецкой области (подробнее см. таблицу ниже).

Патрулируя в н. п. Христово (неподконтрольный правительству, 18 км к северу от Луганска), команда СММ заметила БПЛА с фиксированным крылом, который летел в северном направлении от местоположения патруля Миссии несмотря на запрет на использование любых видов летательных аппаратов, изложенный в решении ТКГ о дополнительных мерах по усилению режима прекращения огня от 22 июля 2020 года.

Противотанковые мины вблизи Горловки и Гнутового Донецкой области

26 марта в поле на северо-западной окраине н. п. Горловка (неподконтрольный правительству, 39 км к северо-востоку от Донецка) БПЛА СММ малого радиуса действия впервые зафиксировал примерно 34 противотанковые мины (по оценке, установлены некоторое время назад и принадлежат вооруженным формированиям).

27 марта в поле приблизительно в 6 км к югу от н. п. Пищевик (подконтрольный правительству, 84 км к югу от Донецка) БПЛА СММ малого радиуса действия вновь зафиксировал приблизительно 90 противотанковых мин (по оценке, мины принадлежат Вооруженным силам Украины; для ознакомления с предыдущими наблюдениями в этом районе см. [Ежедневный отчет СММ от 22 января 2020 года](#)).

Усилия СММ по содействию обеспечению возможности техобслуживания и функционирования жизненно важных объектов гражданской инфраструктуры

Миссия продолжала содействовать обеспечению функционирования Донецкой фильтровальной станции (15 км к северу от Донецка). СММ также осуществляла мониторинг ситуации с безопасностью во время технического обслуживания

⁶ Упомянутая в этом разделе техника не подпадает под действие Минских соглашений об отводе вооружений.

⁷ В [Ежедневном отчете СММ от 22 марта 2021 года](#), на стр. 5 параграф «20 марта, ведя наблюдение ориентировочно в 2 км к юго-востоку от н. п. Лебединское (подконтрольный правительству, 99 км к югу от Донецка), члены патруля Миссии видели военный мини-фургон, припаркованный на южной стороне дороги М14. Рядом с фургоном находились черный ящик и антенны. Команда СММ затем заметила светло-серый БПЛА, который пролетал на расстоянии около 50 м к северо-востоку и приземлился примерно в 70 м к западо-северо-западу от местонахождения патруля соответственно. После этого наблюдатели видели, как 3 военнослужащих Вооруженных сил Украины подобрали летательный аппарат и покинули этот район на мини-фургоне.» следует читать в такой редакции: «20 марта, ведя наблюдение ориентировочно в 2 км к юго-востоку от н. п. Лебединское (подконтрольный правительству, 99 км к югу от Донецка), члены патруля Миссии видели военный мини-фургон, припаркованный на южной стороне дороги М14. Рядом с фургоном находились черный ящик и антенны. Команда СММ затем заметила светло-серый БПЛА, который пролетал на расстоянии около 50 м к северо-востоку и приземлился примерно в 70 м к западо-северо-западу от местонахождения патруля, соответственно, несмотря на запрет на использование любых видов летательных аппаратов, изложенный в решении ТКГ о дополнительных мерах по усилению режима прекращения огня от 22 июля 2020 года. После этого наблюдатели видели, как 3 военнослужащих Вооруженных сил Украины подобрали летательный аппарат и покинули этот район на мини-фургоне.».

водопровода вблизи н. п. Василевка (неподконтрольный правительству, 20 км к северу от Донецка).

Кроме того, Миссия осуществляла мониторинг соблюдения локального режима прекращения огня для обеспечения возможности регулярного осмотра и технического обслуживания железнодорожных путей и удаления растительности в н. п. Ольховое (подконтрольный правительству, 22 км к северо-востоку от Луганска); техобслуживания линий электропередачи в неподконтрольном правительству Золотом-5 (Михайловке), а также между н. п. Калиново (60 км к западу от Луганска) и н. п. Алмазная (55 км к западу от Луганска).

Обстановка на КПВВ и соответствующих блокпостах

В Донецкой области команда СММ видела, что контрольный пункт въезда-выезда (КПВВ) рядом с н. п. Гнутово (подконтрольный правительству, 90 км к югу от Донецка) был открыт, при этом не зафиксировав пассажиро-транспортного потока. Команда Миссии также отметила, что блокпост вооруженных формирований возле Оленовки был открыт, и зафиксировала пассажиро-транспортный поток в обоих направлениях. Осуществляя мониторинг вблизи этого блокпоста вооруженных формирований, наблюдатели слышали 1 выстрел из стрелкового оружия ориентировочно в 1–2 км к юго-востоку.

В Луганской области команда СММ отметила, что КПВВ в Станице Луганской и соответствующий блокпост вооруженных формирований южнее отремонтированного пролета моста у Станицы Луганской функционировали, а пешеходы ожидали в очередях перемещения в обоих направлениях.

Наблюдатели также отметили, что КПВВ вблизи Золотого и в н. п. Счастье (подконтрольный правительству, 20 км к северу от Луганска) были открыты, однако соответствующие блокпосты вооруженных формирований южнее участка разведения в районе Золотого и в 3 км к юго-востоку от моста в Счастье были закрыты.

Приграничные районы, которые не контролируются правительством

Ведя наблюдение в пункте пропуска на границе возле н. п. Вознесеновка (бывш. Червонопартизанск; 65 км к юго-востоку от Луганска), команда СММ видела, что в Украину въехали 2 автомобиля (оба с табличками «ЛНР»), а из Украины выехал 1 автомобиль и вышла 1 женщина (в возрасте 40–49 лет). Приблизительно через 15 минут член вооруженных формирований сказал патрулю Миссии покинуть этот район*.

Пребывая на железнодорожной станции «Червона Могила» в Вознесеновке в течение около 15 минут, наблюдатели зафиксировали примерно 50 неподвижных грузовых вагонов (груз не был виден) и 1 неподвижную железнодорожную цистерну для горючего приблизительно в 100 м к востоку от железнодорожной станции.

СММ продолжала следить за ситуацией в Херсоне, Одессе, Львове, Ивано-Франковске, Харькове, Днепре, Черновцах и Киеве.

***Ограничение свободы передвижения и другие препятствия в выполнении мандата СММ**

Деятельность по мониторингу и свобода передвижения СММ ограничены из-за угроз в области безопасности, включая риски, связанные с наличием мин и неразорвавшихся боеприпасов, а также другими препятствиями, которые ежедневно меняются. Мандат СММ предусматривает свободный и безопасный доступ по всей Украине. Все подписанты Минских соглашений согласились с необходимостью свободного и безопасного доступа, а также с тем, что ограничение свободы передвижения СММ является нарушением и что на подобные нарушения необходимо оперативно реагировать. Они также согласились с тем, что Совместный центр контроля и координации (СЦКК) должен содействовать такому реагированию и осуществлять общую координацию работ по разминированию. Однако вооруженные формирования в отдельных районах Донецкой и Луганской областей часто отказывают СММ в доступе к районам, прилегающим к неподконтрольным правительству участкам границы Украины (например, см. ниже). Деятельность СММ в Донецкой и Луганской областях, по-прежнему оставалась ограниченной после того, как [23 апреля 2017 года вблизи Пришиба произошел инцидент, который привел к гибели человека](#). В связи с этим способность Миссии осуществлять наблюдение была по-прежнему ограничена.

Запрет доступа:

- В пункте пропуска на границе вблизи н. п. Вознесеновка (бывш. Червонопартизанск; неподконтрольный правительству, 65 км к юго-востоку от Луганска) член вооруженных формирований сказал патрулю Миссии покинуть этот район, сославшись на «приказы от командиров».

Регулярные ограничения на участках разведения сил и средств и из-за мин/неразорвавшихся боеприпасов:

- Не осуществив сплошное разминирование, извлечение неразорвавшихся боеприпасов и устранение других препятствий, стороны по-прежнему отказывали СММ в неограниченном доступе, а также в возможности передвигаться по отдельным дорогам, которые ранее были определены как важные для осуществления Миссией эффективного мониторинга и для передвижения гражданских лиц.

Задержка:

- На блокпосте вооруженных формирований в н. п. Старомихайловка (неподконтрольный правительству, 15 км к западу от Донецка) 3 члена вооруженных формирований (двое были явно вооружены) разрешили патрулю Миссии проследовать в западном направлении только после приблизительно 22-минутной задержки.
- На постоянном месте хранения вооружения в неподконтрольном правительству районе Луганской области 3 члена вооруженных формирований (один был явно вооружен) предоставили наблюдателям доступ к этому месту хранения только после 23-минутной задержки.
- На другом постоянном месте хранения вооружения в неподконтрольном правительству районе Луганской области 1 член вооруженных формирований предоставил наблюдателям доступ к этому месту хранения только после приблизительно 33-минутной задержки.

Другие препятствия:

- Пребывая вблизи н. п. Веселая Гора (неподконтрольный правительству, 16 км к северу от Луганска) для осуществления анонсированного полета БПЛА СММ малого радиуса действия, наблюдатели услышали 20 выстрелов из стрелкового оружия (по оценке, огонь открыли в направлении БПЛА), после чего наблюдатели утратили контроль над пространственным положением БПЛА. Вернуть аппарат не удалось (см. выше).

Таблица вооружений

Вооружение, размещенное в нарушение линий отвода

Дата	К-во единиц вооружения	Вид вооружения	Место	Источник наблюдения
Неподконтрольные правительству районы				
29.03.2021	2	самоходная гаубица (2С1 «Гвоздика», 122 мм)	вблизи н. п. Белое (22 км к западу от Луганска)	патруль

Вооружение, размещенное за линиями отвода, но вне выделенных мест хранения вооружения

Дата	К-во единиц вооружения	Вид вооружения	Место	Источник наблюдения
подконтрольные правительству районы				
27.03.2021	3	танк (неустановленного типа)	на объекте вблизи жилого района в н. п. Константиновка (60 км к северу от Донецка, где по данным воздушного наблюдения также обнаружено наличие 7 ББМ ⁸)	БПЛА дальнего радиуса действия
Неподконтрольные правительству районы				
28.03.2021	20	танк (неустановленного типа)	на полигоне около н. п. Бойковское (бывш. Тельманово; 67 км к юго-востоку от Донецка), в зоне, где согласно пункту 5 Меморандума от 19 сентября 2014 года размещение военной техники и тяжелого вооружения запрещено	БПЛА дальнего радиуса действия
	3		вблизи н. п. Зерновое (70 км к югу от Донецка), в зоне, где согласно пункту 5 Меморандума от 19 сентября 2014 года размещение военной техники и тяжелого вооружения запрещено	

Таблица признаков военного присутствия и присутствия военного типа в зоне безопасности⁹

Дата	К-во	Вид	Место	Источник наблюдения
подконтрольные правительству районы				
27.03.2021	2	боевая бронированная машина (типа БМП)	вблизи н. п. Орехово (57 км к северо-западу от Луганска)	БПЛА дальнего радиуса действия
	1	боевая бронированная машина (типа БМП)	вблизи н. п. Крымское (42 км к северо-западу от Луганска)	
	1	зенитная установка (ЗУ-23, 23 мм)	вблизи н. п. Лебединское (99 км к югу от Донецка)	БПЛА малого радиуса действия

⁸ Упомянутые в этом разделе боевые бронированные машины не подпадают под действие Минских соглашений об отводе вооружений.

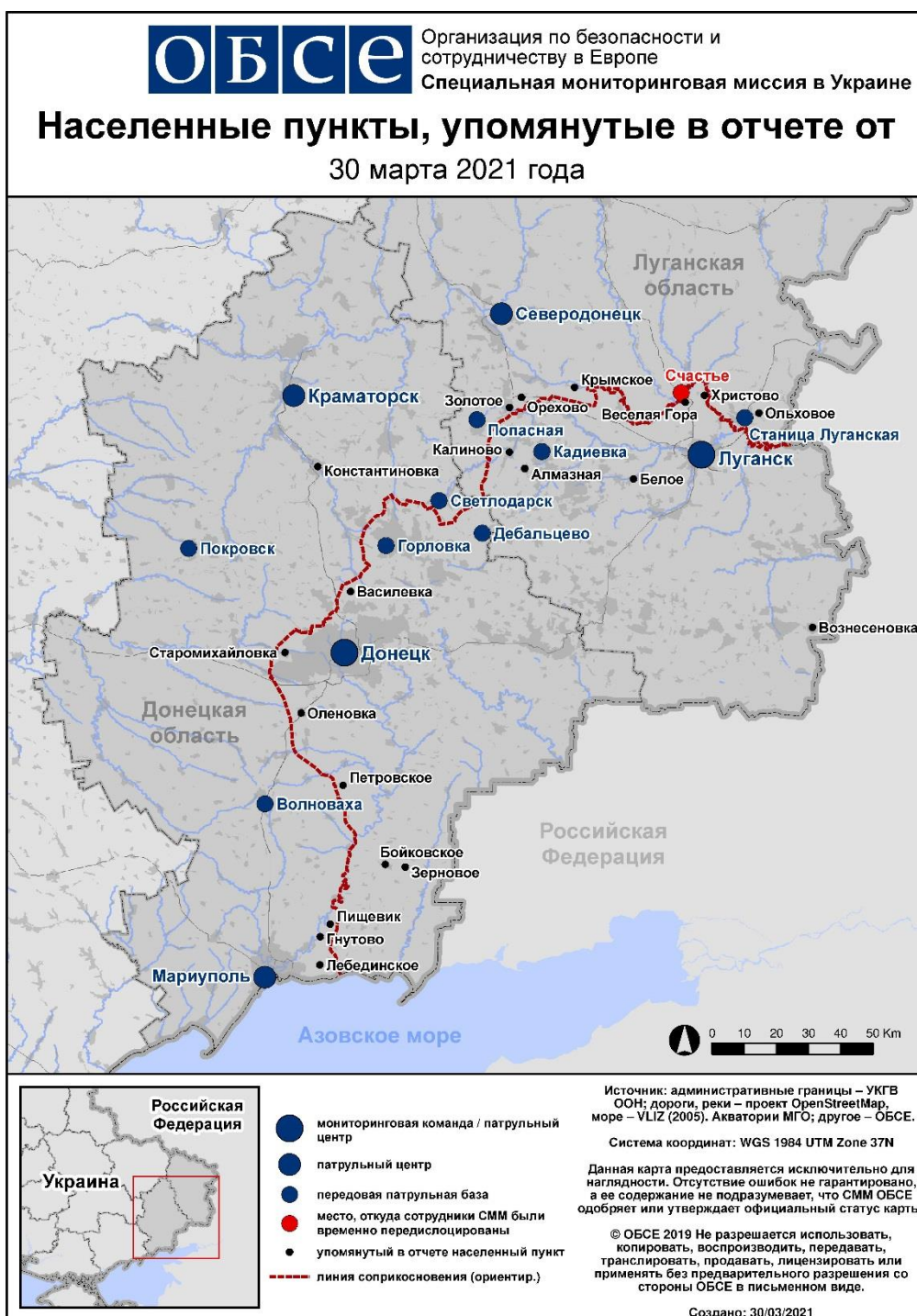
⁹ Упомянутая в этом разделе техника не подпадает под действие Минских соглашений об отводе вооружений.

Таблица нарушений режима прекращения огня по состоянию на 29 марта 2021 г.¹⁰

Месторасположение СММ	Место события	Способ	К-во	Наблюдение	Описание	Вооружение	Дата, время
камера СММ в н. п. Светлодарск (подконтрольный правительству, 57 км к СВ от Донецка)	2–4 км к ЗЮЗ	зафиксировала	2	Н/Д боеприпас	ССЗ–ЮЮВ	Н/Д	28.03, 22:56
н. п. Оленовка (неподконтрольный правительству, 23 км к ЮЗ от Донецка)	1–2 км к ЮВ	слышали	1	выстрел		стрелковое оружие	29.03, 11:28
камера СММ в н. п. Кряковка (подконтрольный правительству, 38 км к СЗ от Луганска)	3–5 км к ЮЮЗ	зафиксировала	1	осветительная ракета	выпущенный(-ая) вверх	Н/Д	28.03, 21:44
примерно 3 км к С от н. п. Первомайск (неподконтрольный правительству, 58 км к З от Луганска)	4–5 км к З	слышали	1	взрыв	неопределенного происхождения (по оценке, за пределами участка разведения в районе Золотого)	Н/Д	29.03, 10:04
примерно 2,5 км к ЮВ от н. п. Веселая Гора (неподконтрольный правительству, 16 км к С от Луганска)	1,8 км к ЮЮВ	слышали	20	выстрел		стрелковое оружие	29.03, 12:06

¹⁰ В таблице указаны исключительно нарушения режима прекращения огня, зафиксированные непосредственно патрулями Миссии или камерами СММ, а также те случаи, которые Миссия оценивает как учения с боевой стрельбой, контролируемые подрывы и т. п. Указанные детали, а именно: расстояние, направление, тип оружия и т. д., основаны на оценках, сделанных наблюдателями на местах и специалистами по техническому мониторингу, и необязательно всегда являются точными. Надпись «нет данных» (Н/Д) означает, что СММ не смогла подтвердить информацию из-за расстояния, погодных условий, технических ограничений и/или по другим причинам. Одни и те же самые, по оценке СММ, нарушения режима прекращения огня, зафиксированные параллельно несколькими патрулями/камерами, отражаются в таблице только один раз.

Карта Донецкой и Луганской областей¹¹



¹¹ По решению Постоянного совета №1117 от 21 марта 2014 года, СММ базируется в десяти городах на всей Украине (Херсон, Одесса, Львов, Ивано-Франковск, Харьков, Донецк, Днепр, Черновцы, Луганск и Киев). Эта карта восточной Украины предназначена для иллюстративных целей. На ней указаны населенные пункты, упомянутые в отчете, а также те, где находятся офисы СММ (мониторинговые команды, патрульные центры и передовые патрульные базы) в Донецкой и Луганской областях. (Красным цветом выделено передовую патрульную базу, с которой сотрудники СММ были временно передислоцированы на основании рекомендаций экспертов по безопасности из некоторых государств-участников ОБСЕ и с учетом требований СММ по безопасности. Миссия использует эти помещения в светлую пору суток, а также патрулирует в этом населенном пункте днем).