

Ежедневный отчет № 71/2021

от 27 марта 2021 года¹

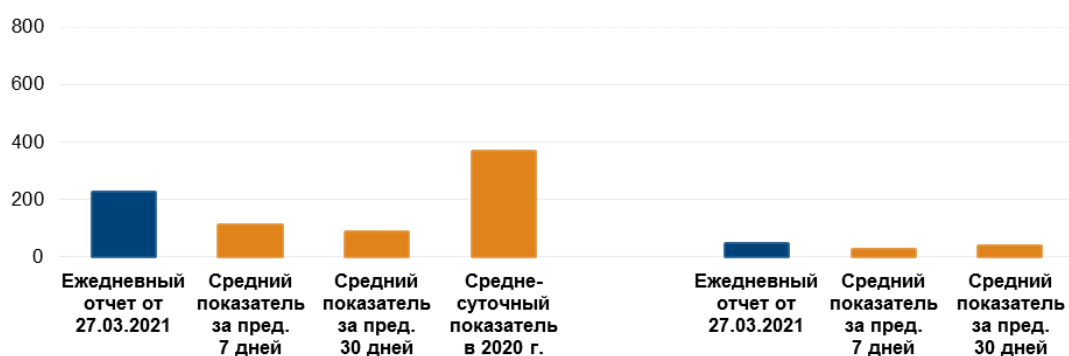
Краткое изложение

- В Донецкой области Миссия зафиксировала 74 нарушения режима прекращения огня. За предыдущий отчетный период в этой области зафиксировано 493 нарушения.
- В Луганской области СММ зафиксировала 149 нарушений режима прекращения огня. За предыдущий отчетный период в этой области зафиксировано 1 нарушение.
- Миссия продолжала осуществлять мониторинг ситуации на участках разведения сил и средств в районах Станицы Луганской, Золотого и Петровского.
- СММ способствовала установлению локального режима прекращения огня и осуществляла мониторинг его соблюдения для обеспечения возможности проведения техобслуживания и функционирования жизненно важных объектов гражданской инфраструктуры. Наблюдатели слышали 5 взрывов неопределенного происхождения недалеко от Донецкой фильтровальной станции примерно в то время, когда работники станции проезжали между станцией и Ясиноватой.
- Миссия продолжала наблюдать за ситуацией с гражданским населением, в частности на 5 КПВВ, а также на 4 соответствующих блокпостах вооруженных формирований в Донецкой и Луганской областях.
- Команды СММ посетили 2 неконтролируемых правительством пункта пропуска на границе в Донецкой области.
- Свободу передвижения Миссии по-прежнему ограничивали*.

Нарушения режима прекращения огня²

К-во зафиксированных нарушений режима прекращения огня³

К-во зафиксированных взрывов⁴



¹ На основании информации, поступившей от мониторинговых команд по состоянию на 19:30 26 марта 2021 года (по восточноевропейскому времени).

² Более подробная информация обо всех случаях нарушения режима прекращения огня, а также карты Донецкой и Луганской областей, где отмечены все места, упомянутые в отчете, представлены в приложении. В течение отчетного периода камеры СММ в Петровском и в южной части участка разведения в районе Золотого не функционировали. Из-за погодных условий возможности ведения наблюдения при помощи некоторых других камер Миссии были ограничены.

³ В том числе взрывы.

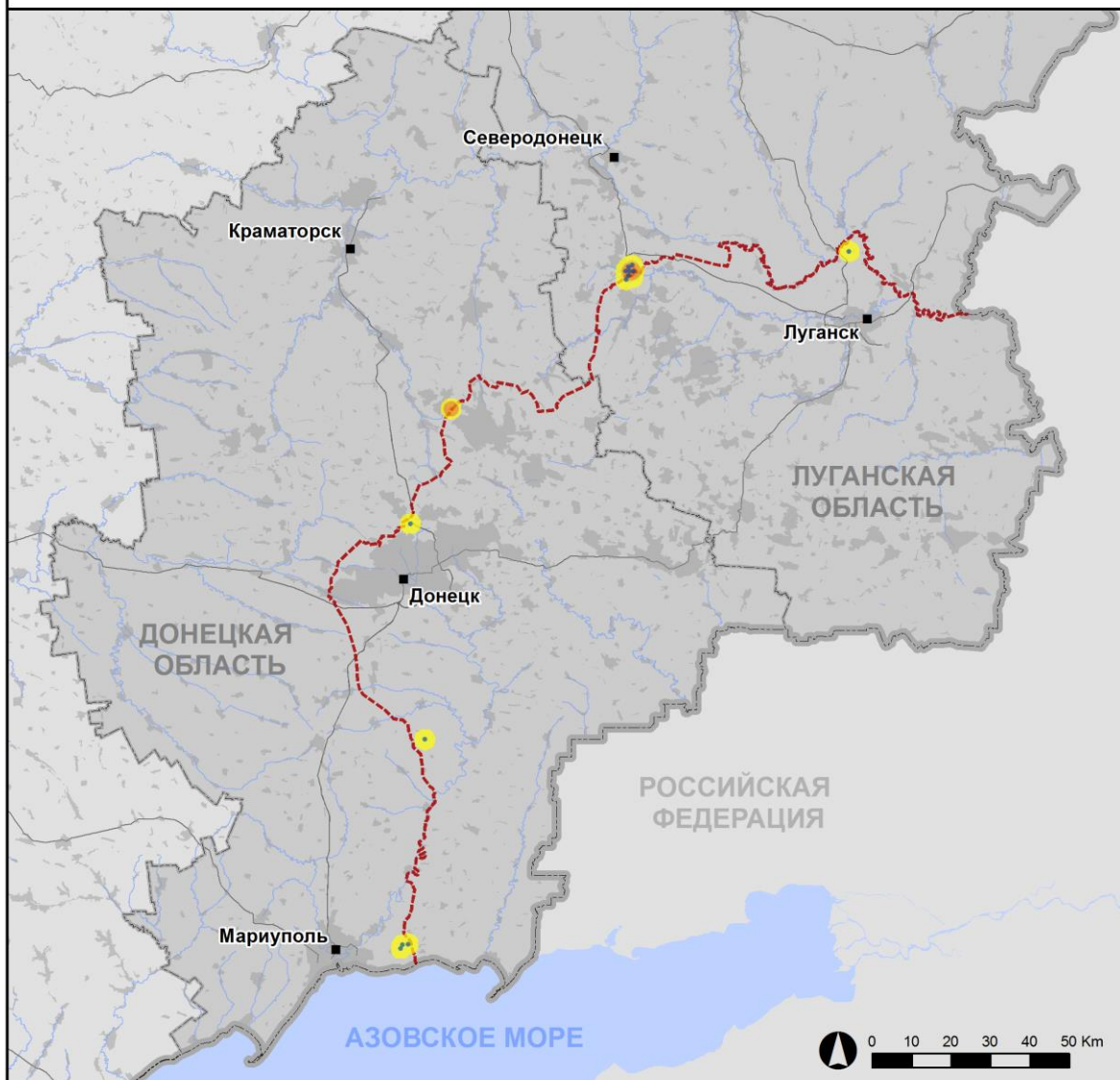
⁴ В том числе вследствие огня из вооружения неустановленного типа.

Карта зафиксированных нарушений режима прекращения огня



Организация по безопасности и сотрудничеству в Европе
Специальная мониторинговая миссия в Украине

Зафиксированные СММ нарушения режима прекращения огня 26 марта 2021 г.



Концентрация нарушений режима прекращения огня

-  Высокая
- 
-  Низкая
-  Взрыв
-  Населенный пункт
-  Линия соприкосновения (ориентир.)

Источники: административные границы — УКГВ ООН; дороги, реки — проект OpenStreetMap; море — VLIZ (2005), Акватории МГО; другое — ОБСЕ.

Система координат: WGS 1984 UTM Zone 37N

Данная карта предоставляется исключительно для наглядности. Отсутствие ошибок не гарантировано, а ее содержание не подразумевает, что СММ ОБСЕ утверждает или одобряет официальный статус карты.

© СММ ОБСЕ 2019 Не разрешается использовать, копировать, воспроизводить, передавать, транслировать, продавать, лицензировать или применять без предварительного разрешения со стороны ОБСЕ в письменном виде.
Создано: 27/03/2021

В Донецкой области СММ зафиксировала 74 нарушения режима прекращения огня, в том числе 9 взрывов неопределенного происхождения. Практически все нарушения зафиксировано в районах к северо-западу от н. п. Горловка (неподконтрольный правительству, 39 км к северо-востоку от Донецка) и к югу от Донецкой фильтровальной станции (ДФС; 15 км к северу от Донецка) (см. ниже). За [предыдущий отчетный период](#) зафиксировано 493 нарушения режима прекращения огня.

В Луганской области Миссия зафиксировала 149 нарушений режима прекращения огня, в том числе 35 взрывов неопределенного происхождения. Почти все нарушения наблюдались в районах к северу от участка разведения в районе н. п. Золотое (подконтрольный правительству, 60 км к западу от Луганска) (см. ниже). За [предыдущий отчетный период](#) в этой области зафиксировано 1 нарушение режима прекращения огня.

После заседания Трехсторонней контактной группы 22 июля 2020 года, на котором была достигнута договоренность о дополнительных мерах по усилению режима прекращения огня, начиная с 00:01 27 июля 2020 года и до конца отчетного периода Миссия зафиксировала не менее 13 598 нарушений режима прекращения огня в Донецкой и Луганской областях (в том числе 4 736 взрывов, 1 638 пролетевших неопределенных боеприпасов, 167 вспышек дульного пламени, 63 осветительные ракеты, не менее 6 994 очередей и выстрелов).

Участки разведения в районах Станицы Луганской, Золотого и Петровского⁵

26 марта, осуществляя мониторинг в пределах **участка разведения в районе н. п. Станица Луганская** (подконтрольный правительству, 16 км к северо-востоку от Луганска), наблюдатели видели 3 членов вооруженных формирований (с нарукавными повязками с надписью «СЦКК») южнее отремонтированного пролета моста у Станицы Луганской (15 км к северо-востоку от Луганска).

Вечером 25 марта камера СММ в Золотом зафиксировала 8 взрывов неопределенного происхождения, 3 пролетевших неопределенных боеприпаса, 4 вспышки дульного пламени и 3 очереди из вооружения неустановленного типа ориентировочно в 2–5 км к востоко-юго-востоку (определить, произошло ли это на **участке разведения в районе Золотого** или за его пределами, не удалось). Та же камера также зафиксировала 26 взрывов неопределенного происхождения, 95 пролетевших неопределенных боеприпасов и 9 вспышек дульного пламени примерно в 1–5 км к востоко-северо-востоку и востоку (все, по оценке, вне участка разведения, но в пределах 5 км от его края).

26 марта, находясь вблизи блокпоста вооруженных формирований южнее участка разведения, наблюдатели вновь видели 5 контейнеров внутри огражденной площадки южнее южного края участка на южной стороне дороги, ведущей на восток в направлении н. п. Золотое-5 (Михайловка; неподконтрольный правительству, 61 км к западу от Луганска). Они также в очередной раз видели еще один контейнер на южном краю участка разведения. В пределах этого участка наблюдатели вновь видели контейнер ориентировочно в 60–70 м к северу от других пяти и еще один примерно в

⁵ Разведение предусмотрено Рамочным решением Трехсторонней контактной группы о разведении сил и средств от 21 сентября 2016 года.

350 м к северу от южного края участка. Оба контейнера находились на западной стороне автодороги Т1316.

Патрулируя вблизи того же блокпоста, команда СММ видела 7 членов вооруженных формирований (с нарукавными повязками с надписью «СЦКК»); один из них прошел вглубь участка до места примерно в 350 м к северу от его южного края, а затем вернулся.

Находясь на расстоянии около 2 км к северу от н. п. Петровское (неподконтрольный правительству, 41 км к югу от Донецка), команда Миссии слышала 1 взрыв неопределенного происхождения ориентировочно в 3–5 км к юго-юго-востоку (по оценке, вне участка разведения в районе Петровского, но в пределах 5 км от его края).

Отвод вооружения

СММ продолжала осуществлять мониторинг отвода вооружения, предусмотренного Меморандумом, а также Комплексом мер и Дополнением к нему.

Противотанковые мины вблизи Гольмовского и Травневого Донецкой области

25 марта примерно в 1,2 км к северу от н. п. Гольмовский (неподконтрольный правительству, 49 км к северо-востоку от Донецка) беспилотный летательный аппарат (БПЛА) СММ малого радиуса действия снова зафиксировал 11 противотанковых мин, установленных поперек автодороги, которая ведет в н. п. Травневое (подконтрольный правительству, 51 км к северо-востоку от Донецка). По оценке, эти мины принадлежат вооруженным формированиям.

Также на расстоянии около 800 м к западо-юго-западу от Травневого и ориентировочно в 1 км к северо-северо-западу от вышеупомянутых мин тот же БПЛА вновь зафиксировал 28 противотанковых мин, установленных поперек той же автодороги (по оценке, принадлежат Вооруженным силам Украины).

Усилия СММ по содействию техобслуживанию и обеспечению работы жизненно важных объектов гражданской инфраструктуры

Миссия продолжала содействовать обеспечению работы ДФС. Осуществляя мониторинг в н. п. Ясиноватая (неподконтрольный правительству, 16 км к северо-востоку от Донецка), команда СММ слышала 5 взрывов неопределенного происхождения (все, по оценке, в радиусе 5 км от станции). Вышеупомянутые взрывы произошли примерно в то время, когда работники ДФС проезжали между станцией и Ясиноватой.

Миссия также осуществляла мониторинг соблюдения локального режима прекращения огня для обеспечения возможности планового осмотра и обслуживания железнодорожного полотна, а также удаления растительности в н. п. Ольховое (подконтрольный правительству, 22 км к северо-востоку от Луганска) и проведения техобслуживания линий электропередачи вблизи Золотого-5 (Михайловки).

Обстановка на КПВВ и соответствующих блокпостах

В Донецкой области команда СММ отметила, что контрольный пункт въезда-выезда (КПВВ) рядом с н. п. Новотроицкое (подконтрольный правительству, 36 км к юго-западу от Донецка) и соответствующий блокпост вооруженных формирований вблизи н. п. Оленовка (неподконтрольный правительству, 23 км к юго-западу от Донецка) были открыты, а также зафиксировала пассажиро-транспортный поток в обоих направлениях.

Патрулируя вблизи КПВВ около н. п. Гнутово (подконтрольный правительству, 90 км к югу от Донецка), наблюдатели констатировали, что КПВВ был открыт, однако не зафиксировали там пассажиро-транспортного потока.

В Луганской области, по наблюдениям СММ, КПВВ в Станице Луганской и соответствующий блокпост вооруженных формирований южнее отремонтированного моста у Станицы Луганской были открыты, а пешеходы ожидали в очередях в обоих направлениях.

Наблюдатели также отметили, что КПВВ вблизи Золотого и в н. п. Счастье (подконтрольный правительству, 20 км к северу от Луганска) были открыты, однако соответствующие блокпосты вооруженных формирований южнее участка разведения в районе Золотого и в 3 км к юго-востоку от моста в Счастье были закрыты.

Приграничные районы, которые не контролируются правительством

Находясь в пункте пропуска на границе в районе н. п. Ульяновское (61 км к юго-востоку от Донецка) около 30 минут, наблюдатели не зафиксировали транспортных средств и пешеходов, следовавших в Украину или в противоположном направлении.

Ведя наблюдение в пункте пропуска на границе недалеко от н. п. Успенка (73 км к юго-востоку от Донецка) в течение приблизительно 60 минут, команда СММ видела, что в Украину въехали 27 автомобилей (включая 20 с табличками «ДНР»), 15 тентованных грузовиков (включая 3 с табличками «ДНР») и 3 автобуса (с табличками «ДНР» и 50 и 25 пассажирами соответственно разных пола и возраста), а также вошли 29 человек (14 женщин и 13 мужчин разного возраста и 2 детей). За аналогичный период из Украины выехали 43 автомобиля (включая 30 с табличками «ДНР») и 6 тентованных грузовиков (с табличками «ДНР»), а также вышли 19 человек (12 женщин и 5 мужчин разного возраста и 2 детей).

СММ продолжала следить за ситуацией в Херсоне, Одессе, Львове, Ивано-Франковске, Харькове, Днепре, Черновцах и Киеве.

***Ограничение свободы передвижения и другие препятствия в выполнении мандата СММ**

Деятельность по мониторингу и свобода передвижения СММ ограничены из-за угроз в области безопасности, включая риски, связанные с наличием мин и неразорвавшихся боеприпасов, а также другими препятствиями, которые ежедневно меняются. Мандат СММ предусматривает свободный и безопасный доступ по всей Украине. Все подписанты Минских соглашений согласились с необходимостью свободного и безопасного доступа, а также с тем, что ограничение свободы передвижения СММ является нарушением и что на подобные нарушения необходимо оперативно реагировать. Они также согласились с тем, что Совместный центр контроля и

координации (СЦКК) должен содействовать такому реагированию и осуществлять общую координацию работ по разминированию. Однако вооруженные формирования в отдельных районах Донецкой и Луганской областей часто отказывают СММ в доступе к районам, прилегающим к неподконтрольным правительству участкам границы Украины (например, см. [Ежедневный отчет СММ от 23 марта 2021 года](#)). Деятельность СММ в Донецкой и Луганской областях, по-прежнему оставалась ограниченной после того, как [23 апреля 2017 года вблизи Пришиба произошел инцидент, который привел к гибели человека](#). В связи с этим способность Миссии осуществлять наблюдение была по-прежнему ограничена.

Регулярные ограничения на участках разведения сил и средств и из-за мин/неразорвавшихся боеприпасов:

- Не осуществив сплошное разминирование, извлечение неразорвавшихся боеприпасов и устранение других препятствий, стороны по-прежнему отказывали СММ в неограниченном доступе, а также в возможности передвигаться по отдельным дорогам, которые ранее были определены как важные для осуществления Миссией эффективного мониторинга и для передвижения гражданских лиц.

Другие препятствия:⁶

- БПЛА СММ малого радиуса действия подвергался воздействию помех сигнала GPS (по оценке, вследствие предположительного глушения) в то время, когда он пролетал над районами возле н. п. Горловка (неподконтрольный правительству, 39 км к северо-востоку от Донецка).

⁶ В случаях предположительного глушения и глушения, упомянутых в этом разделе, помехи для сигнала могли создавать из любого места в радиусе нескольких километров от местоположения БПЛА.

Таблица нарушений режима прекращения огня по состоянию на 26 марта 2021 года⁷

Месторасположение СММ	Место события	Способ	К-во	Наблюдение	Описание	Вооружение	Дата, время
примерно в 500 м к СВ от н. п. Лебединское (подконтрольный правительству, 99 км к Ю от Донецка)	3–5 км к ВСВ	слышали	1	взрыв	неопределенного происхождения	Н/Д	26.03, 12:12
примерно в 2,5 км к ЮВ от н. п. Лебединское (подконтрольный правительству, 99 км к Ю от Донецка)	2–4 км к ССВ	слышали	1	взрыв	неопределенного происхождения	Н/Д	26.03, 12:54
	3–5 км к ССВ	слышали	1	взрыв	неопределенного происхождения	Н/Д	26.03, 13:12
примерно в 2 км к С от н. п. Петровское (неподконтрольный правительству, 41 км к Ю от Донецка)	3–5 км к ЮЮВ	слышали	1	взрыв	неопределенного происхождения (по оценке, за пределами участка разведения)	Н/Д	26.03, 11:44
примерно в 1 км к СЗ от железнодорожного вокзала в н. п. Ясиноватая (неподконтрольный правительству, 16 км к СВ от Донецка)	3–5 км к ЮЗ	слышали	5	взрыв	неопределенного происхождения (в радиусе 5 км от ДФС)	Н/Д	26.03, 13:18–13:21
примерно в 8,5 км к ССЗ от н. п. Горловка (неподконтрольный правительству, 39 км к СВ от Донецка)	2–5 км к ССЗ	слышали	65	очередь		крупнокалиберный пулемет	26.03, 13:45–13:49
камера СММ в н. п. Золотое (подконтрольный правительству, 60 км к З от Луганска)	2–4 км к ВЮВ	зафиксировала	1	взрыв	неопределенного происхождения (определить, в пределах участка разведения или вне его, не представлялось возможным)	Н/Д	25.03, 20:11
	2–4 км к ВЮВ	зафиксировала	1	взрыв	неопределенного происхождения (определить, в пределах участка разведения или вне его, не представлялось возможным)	Н/Д	25.03, 20:13
	2–4 км к В	зафиксировала	1	взрыв	неопределенного происхождения (по оценке, за пределами участка разведения)	Н/Д	25.03, 20:14
	3–5 км к В	зафиксировала	2	Н/Д боеприпас	С–Ю (по оценке, за пределами участка разведения)	Н/Д	25.03, 20:16

⁷ В таблице указаны исключительно нарушения режима прекращения огня, зафиксированные непосредственно патрулями Миссии или камерами СММ, а также те случаи, которые Миссия оценивает как учения с боевой стрельбой, контролируемые подрывы и т. п. Указанные детали, а именно: расстояние, направление, тип оружия и т. д., основаны на оценках, сделанных наблюдателями на местах и специалистами по техническому мониторингу, и необязательно всегда являются точными. Надпись «нет данных» (Н/Д) означает, что СММ не смогла подтвердить информацию из-за расстояния, погодных условий, технических ограничений и/или по другим причинам. Одни и те же самые, по оценке СММ, нарушения режима прекращения огня, зафиксированные параллельно несколькими патрулями/камерами, отражаются в таблице только один раз.

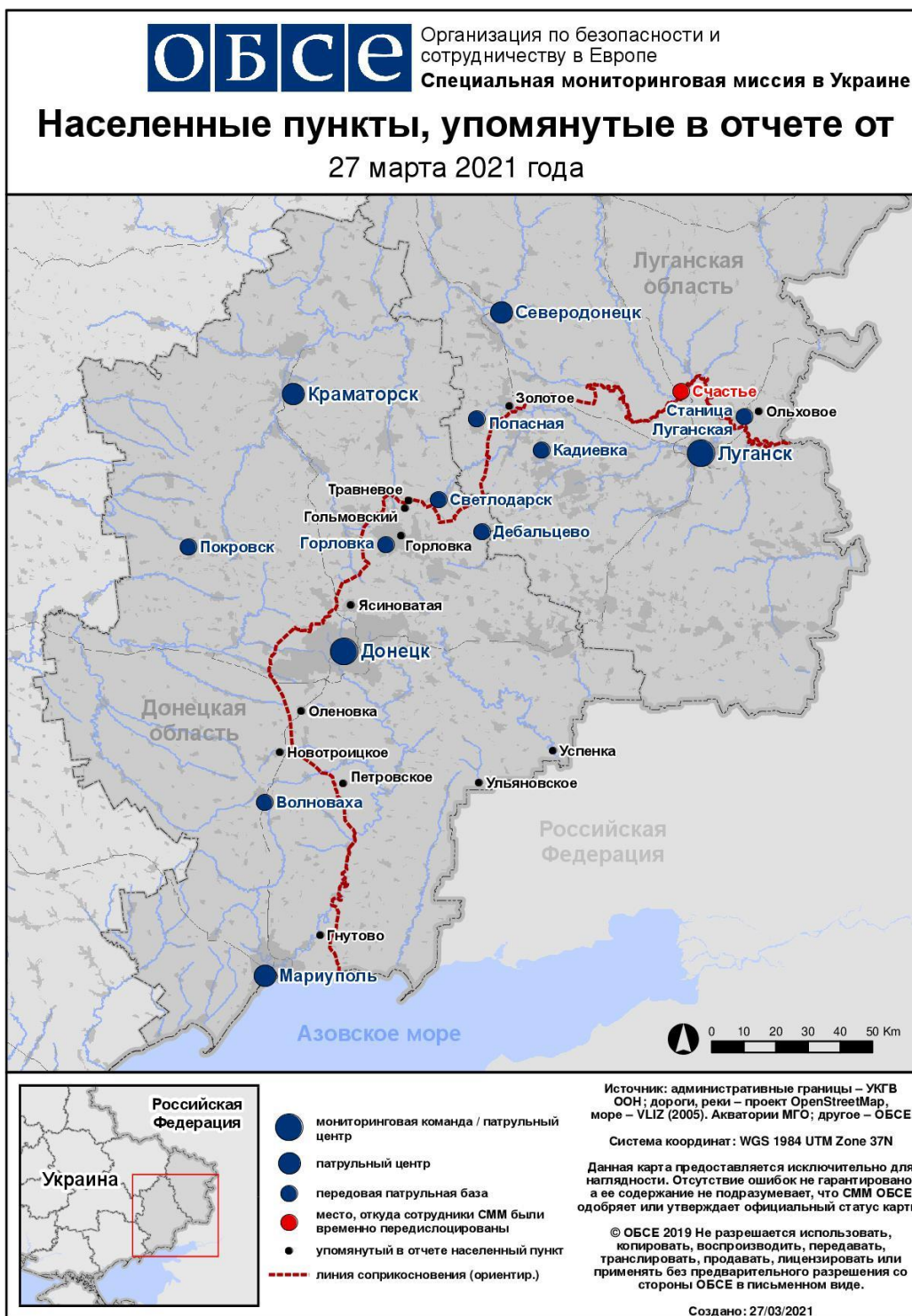
Месторасположение СММ	Место события	Способ	К-во	Наблюдение	Описание	Вооружение	Дата, время
	3–5 км к В	зафиксировала	2	Н/Д боеприпас	Ю–С (по оценке, за пределами участка разведения)	Н/Д	25.03, 20:19
	3–5 км к ВСВ	зафиксировала	1	Н/Д боеприпас	Ю–С (по оценке, за пределами участка разведения)	Н/Д	25.03, 20:25
	3–5 км к ВСВ	зафиксировала	1	взрыв	неопределенного происхождения (по оценке, за пределами участка разведения)	Н/Д	25.03, 20:25
	2–4 км к ВЮВ	зафиксировала	1	взрыв	неопределенного происхождения (определить, в пределах участка разведения или вне его, не представлялось возможным)	Н/Д	25.03, 20:25
	1–3 км к В	зафиксировала	3	взрыв	неопределенного происхождения (по оценке, за пределами участка разведения)	Н/Д	25.03, 20:30
	2–4 км к ВЮВ	зафиксировала	2	Н/Д боеприпас	Ю–С (определить, в пределах участка разведения или вне его, не представлялось возможным)	Н/Д	25.03, 20:30
	2–4 км к В	зафиксировала	4	Н/Д боеприпас	Ю–С (по оценке, за пределами участка разведения)	Н/Д	25.03, 20:30
	2–4 км к В	зафиксировала	3	вспышка дульного пламени	по оценке, за пределами участка разведения	Н/Д	25.03, 20:30
	2–4 км к В	зафиксировала	1	Н/Д боеприпас	выпущенный(-ая) вверх (по оценке, за пределами участка разведения)	Н/Д	25.03, 20:30
	3–5 км к В	зафиксировала	1	Н/Д боеприпас	ЗСЗ–ВЮВ (по оценке, за пределами участка разведения)	Н/Д	25.03, 20:31
	2–4 км к В	зафиксировала	2	вспышка дульного пламени	по оценке, за пределами участка разведения	Н/Д	25.03, 20:31
	3–5 км к В	зафиксировала	4	Н/Д боеприпас	ЮЗ–СВ (по оценке, за пределами участка разведения)	Н/Д	25.03, 20:31
	2–4 км к В	зафиксировала	1	взрыв	неопределенного происхождения (по оценке, за пределами участка разведения)	Н/Д	25.03, 20:32
	2–4 км к В	зафиксировала	1	вспышка дульного пламени	по оценке, за пределами участка разведения	Н/Д	25.03, 20:32
	2–4 км к ВЮВ	зафиксировала	3	взрыв	неопределенного происхождения (определить, в пределах участка разведения или вне его, не представлялось возможным)	Н/Д	25.03, 20:33
	3–5 км к В	зафиксировала	1	Н/Д боеприпас	выпущенный(-ая) вверх (по оценке, за пределами участка разведения)	Н/Д	25.03, 20:33

Месторасположение СММ	Место события	Способ	К-во	Наблюдение	Описание	Вооружение	Дата, время
	2–4 км к В	зафиксировала	1	взрыв	неопределенного происхождения (по оценке, за пределами участка разведения)	Н/Д	25.03, 20:33
	3–5 км к В	зафиксировала	4	Н/Д боеприпас	Ю–С (по оценке, за пределами участка разведения)	Н/Д	25.03, 20:34
	3–5 км к В	зафиксировала	2	Н/Д боеприпас	ВЮВ–ЗСЗ (по оценке, за пределами участка разведения)	Н/Д	25.03, 20:34
	3–5 км к В	зафиксировала	3	Н/Д боеприпас	С–Ю (по оценке, за пределами участка разведения)	Н/Д	25.03, 20:35
	3–5 км к В	зафиксировала	4	Н/Д боеприпас	Ю–С (по оценке, за пределами участка разведения)	Н/Д	25.03, 20:35
	3–5 км к В	зафиксировала	2	Н/Д боеприпас	С–Ю (по оценке, за пределами участка разведения)	Н/Д	25.03, 20:35
	3–5 км к В	зафиксировала	9	Н/Д боеприпас	С–Ю (по оценке, за пределами участка разведения)	Н/Д	25.03, 20:36
	2–4 км к В	зафиксировала	3	взрыв	неопределенного происхождения (по оценке, за пределами участка разведения)	Н/Д	25.03, 20:36
	3–5 км к В	зафиксировала	6	Н/Д боеприпас	выпущенный(-ая) вверх (по оценке, за пределами участка разведения)	Н/Д	25.03, 20:36
	3–5 км к В	зафиксировала	2	Н/Д боеприпас	З–В (по оценке, за пределами участка разведения)	Н/Д	25.03, 20:36
	2–4 км к ВСВ	зафиксировала	1	Н/Д боеприпас	С–Ю (по оценке, за пределами участка разведения)	Н/Д	25.03, 20:37
	2–4 км к ВСВ	зафиксировала	1	Н/Д боеприпас	ЗЮЗ–ВСВ (по оценке, за пределами участка разведения)	Н/Д	25.03, 20:37
	3–5 км к ВСВ	зафиксировала	7	Н/Д боеприпас	ЮЗ–СВ (по оценке, за пределами участка разведения)	Н/Д	25.03, 20:37
	2–4 км к В	зафиксировала	1	Н/Д боеприпас	С–Ю (по оценке, за пределами участка разведения)	Н/Д	25.03, 20:37
	2–4 км к В	зафиксировала	5	Н/Д боеприпас	выпущенный(-ая) вверх (по оценке, за пределами участка разведения)	Н/Д	25.03, 20:37
	3–5 км к ВЮВ	зафиксировала	1	Н/Д боеприпас	ЮЮЗ–ССВ (определить, на участке разведения или за его пределами, не представлялось возможным)	Н/Д	25.03, 20:37
	2–4 км к ВЮВ	зафиксировала	4	вспышка дульного пламени	определить, в пределах участка разведения или вне его, не представлялось возможным	Н/Д	25.03, 20:37
	2–4 км к В	зафиксировала	2	вспышка дульного пламени	по оценке, за пределами участка разведения	Н/Д	25.03, 20:38

Месторасположение СММ	Место события	Способ	К-во	Наблюдение	Описание	Вооружение	Дата, время
	2–4 км к В	зафиксировала	1	взрыв	неопределенного происхождения (по оценке, за пределами участка разведения)	Н/Д	25.03, 20:39
	3–5 км к В	зафиксировала	1	Н/Д боеприпас	Ю–С (по оценке, за пределами участка разведения)	Н/Д	25.03, 20:39
	2–4 км к В	зафиксировала	7	взрыв	неопределенного происхождения (по оценке, за пределами участка разведения)	Н/Д	25.03, 20:40
	2–4 км к В	зафиксировала	3	Н/Д боеприпас	Ю–С (по оценке, за пределами участка разведения)	Н/Д	25.03, 20:40
	2–4 км к В	зафиксировала	2	Н/Д боеприпас	Ю–С (по оценке, за пределами участка разведения)	Н/Д	25.03, 20:41
	2–4 км к ВЮВ	зафиксировала	1	взрыв	неопределенного происхождения (определить, в пределах участка разведения или вне его, не представлялось возможным)	Н/Д	25.03, 20:41
	3–5 км к В	зафиксировала	3	Н/Д боеприпас	В–З (по оценке, за пределами участка разведения)	Н/Д	25.03, 20:42
	3–5 км к В	зафиксировала	1	Н/Д боеприпас	выпущенный(-ая) вверх (по оценке, за пределами участка разведения)	Н/Д	25.03, 20:42
	3–5 км к В	зафиксировала	4	Н/Д боеприпас	С–Ю (по оценке, за пределами участка разведения)	Н/Д	25.03, 20:42
	2–4 км к В	зафиксировала	1	взрыв	неопределенного происхождения (по оценке, за пределами участка разведения)	Н/Д	25.03, 20:42
	2–4 км к В	зафиксировала	1	взрыв	неопределенного происхождения (по оценке, за пределами участка разведения)	Н/Д	25.03, 20:42
	2–4 км к В	зафиксировала	1	взрыв	неопределенного происхождения (по оценке, за пределами участка разведения)	Н/Д	25.03, 20:43
	2–4 км к ВСВ	зафиксировала	1	взрыв	неопределенного происхождения (по оценке, за пределами участка разведения)	Н/Д	25.03, 20:43
	2–4 км к В	зафиксировала	4	Н/Д боеприпас	ЮЮВ–ССЗ (по оценке, за пределами участка разведения)	Н/Д	25.03, 20:44
	2–4 км к В	зафиксировала	2	взрыв	неопределенного происхождения (по оценке, за пределами участка разведения)	Н/Д	25.03, 20:44
	2–4 км к В	зафиксировала	4	Н/Д боеприпас	С–Ю (по оценке, за пределами участка разведения)	Н/Д	25.03, 20:44
	2–4 км к В	зафиксировала	1	вспышка дульного пламени	по оценке, за пределами участка разведения	Н/Д	25.03, 20:44

Месторасположение СММ	Место события	Способ	К-во	Наблюдение	Описание	Вооружение	Дата, время
	3–5 км к В	зафиксировала	1	взрыв	неопределенного происхождения (по оценке, за пределами участка разведения)	Н/Д	25.03, 20:45
	2–4 км к ВСВ	зафиксировала	1	взрыв	неопределенного происхождения (по оценке, за пределами участка разведения)	Н/Д	25.03, 20:45
	2–4 км к В	зафиксировала	5	Н/Д боеприпас	Ю–С (по оценке, за пределами участка разведения)	Н/Д	25.03, 20:45
	2–4 км к В	зафиксировала	1	Н/Д боеприпас	выпущенный(-ая) вверх (по оценке, за пределами участка разведения)	Н/Д	25.03, 20:45
	2–4 км к В	зафиксировала	1	Н/Д боеприпас	С–Ю (по оценке, за пределами участка разведения)	Н/Д	25.03, 20:48
	2–4 км к ВЮВ	зафиксировала	1	взрыв	неопределенного происхождения (определить, в пределах участка разведения или вне его, не представлялось возможным)	Н/Д	25.03, 20:48
	3–5 км к ВСВ	зафиксировала	2	Н/Д боеприпас	С–Ю (по оценке, за пределами участка разведения)	Н/Д	25.03, 22:28
	2–4 км к ВЮВ	зафиксировала	3	очередь	С–Ю (примерно 30 выстрелов; определить, в пределах участка разведения или вне его, не представлялось возможным)	Н/Д	25.03, 22:28
	3–5 км к В	зафиксировала	1	Н/Д боеприпас	С–Ю (по оценке, за пределами участка разведения)	Н/Д	25.03, 23:16
южная окраина н. п. Веселая Гора (неподконтрольный правительству, 16 км к С от Луганска)	4 км к СВ	слышали	1	взрыв	неопределенного происхождения	Н/Д	26.03, 11:27

Карта Донецкой и Луганской областей⁸



⁸ По решению Постоянного совета №1117 от 21 марта 2014 года, СММ базируется в десяти городах на всей Украине (Херсон, Одесса, Львов, Ивано-Франковск, Харьков, Донецк, Днепр, Черновцы, Луганск и Киев). Эта карта восточной Украины предназначена для иллюстративных целей. На ней указаны населенные пункты, упомянутые в отчете, а также те, где находятся офисы СММ (мониторинговые команды, патрульные центры и передовые патрульные базы) в Донецкой и Луганской областях. (Красным цветом выделена передовая патрульная база, с которой сотрудники СММ были временно передислоцированы на основании рекомендаций экспертов по безопасности из некоторых государств-участников ОБСЕ и с учетом требований СММ по безопасности. Миссия использует эти помещения в светлое время суток, а также патрулирует в этом населенном пункте днем).