

# Ежедневный отчет № 55/2021

от 9 марта 2021 года<sup>1</sup>

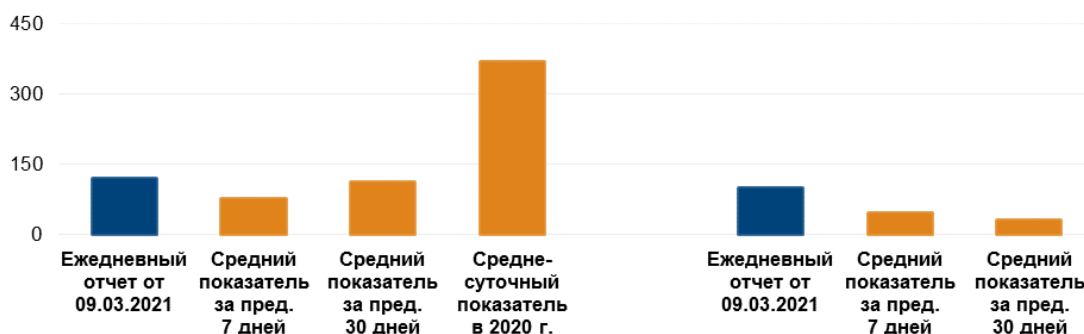
## Краткое изложение

- В Донецкой области СММ зафиксировала 105 нарушений режима прекращения огня. За предыдущие сутки в этой области зафиксировано 9 таких нарушений.
- В Луганской области Миссия зафиксировала 20 нарушений режима прекращения огня. За предыдущий отчетный период в этой области нарушений не зафиксировано.
- СММ продолжала осуществлять мониторинг на участках разведения сил и средств в районах Станицы Луганской, Золотого и Петровского, при этом зафиксировав присутствие людей на участке разведения в районе Золотого.
- Миссия способствовала установлению локального режима прекращения огня и осуществляла мониторинг его соблюдения для обеспечения техобслуживания и функционирования жизненно важных объектов гражданской инфраструктуры.
- Миссия продолжала наблюдать за ситуацией, в которой оказалось гражданское население, в частности на 4 КПВВ, а также на 3 соответствующих блокпостах вооруженных формирований в Донецкой и Луганской областях.
- Наблюдатели посетили 2 неконтролируемых правительством пункта пропуска на границе в Луганской области.
- В Киеве, Харькове, Львове, Ивано-Франковске, Днепре, Запорожье и Краматорске команды Миссии наблюдали за мероприятиями, которые проводились по случаю Международного женского дня.
- Свободу передвижения СММ по-прежнему ограничивали\*.

## Нарушения режима прекращения огня<sup>2</sup>

К-во зафиксированных нарушений режима  
прекращения огня<sup>3</sup>

К-во зафиксированных взрывов<sup>4</sup>



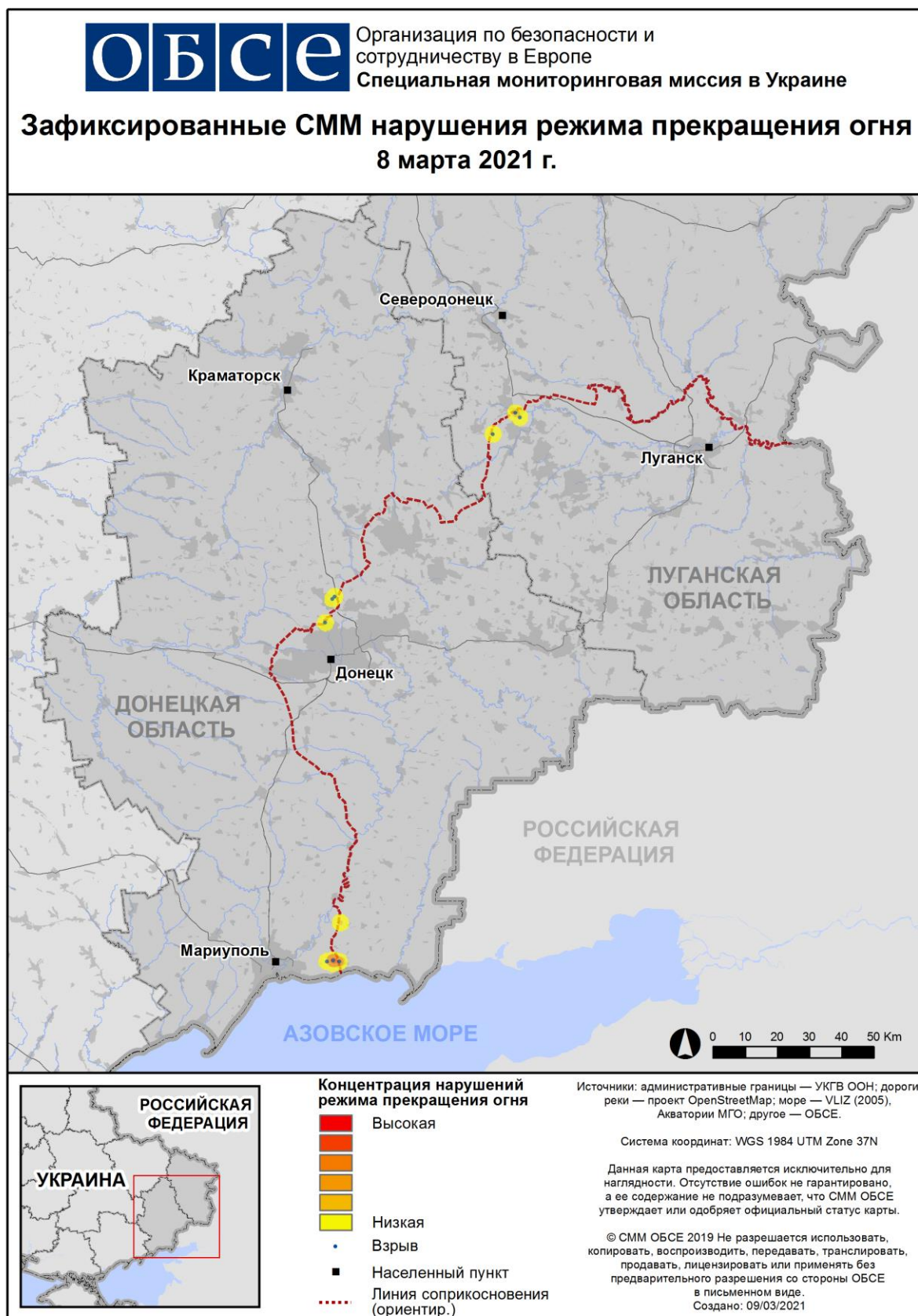
<sup>1</sup> На основании информации, поступившей от мониторинговых команд по состоянию на 19:30 8 марта 2021 года (по восточноевропейскому времени).

<sup>2</sup> Более подробная информация обо всех случаях нарушения режима прекращения огня, а также карты Донецкой и Луганской областей, где отмечены все упомянутые в отчете места, представлены в приложении. В течение отчетного периода камера СММ в Петровском не функционировала.

<sup>3</sup> В том числе взрывы.

<sup>4</sup> В том числе из вооружения неустановленного типа.

## Карта зафиксированных нарушений режима прекращения огня



В Донецкой области СММ зафиксировала 105 нарушений режима прекращения огня, включая 83 взрыва неопределенного происхождения. Большинство нарушений произошли в северном направлении от н. п. Широкино (подконтрольный правительству, 100 км к югу от Донецка). За [предыдущие сутки](#) в этой области зафиксировано 9 нарушений режима прекращения огня в районе к северу от Широкино.

В Луганской области Миссия зафиксировала 20 нарушений режима прекращения огня (взрывы неопределенного происхождения), большинство которых произошли в районах к северу и востоку от участка разведения в районе н. п. Золотое (подконтрольный правительству, 60 км к западу от Луганска) (см. ниже). За [предыдущие сутки](#) в этой области нарушений режима прекращения огня зафиксировано не было.

После заседания Трехсторонней контактной группы 22 июля 2020 года, на котором была достигнута договоренность о дополнительных мерах по усилению режима прекращения огня, начиная с 00:01 27 июля 2020 года и до конца отчетного периода Миссия зафиксировала не менее 11 578 нарушений режима прекращения огня в Донецкой и Луганской областях (в том числе 4 030 взрывов, 1 438 пролетевших неопределенных боеприпасов, 116 вспышек дульного пламени, 62 осветительные ракеты, а также по крайней мере 5 932 очереди и выстрела).

#### **Участки разведения в районах Станицы Луганской, Золотого и Петровского<sup>5</sup>**

В пределах **участка разведения в районе н. п. Станица Луганская** (подконтрольный правительству, 16 км к северо-востоку от Луганска) наблюдатели видели 2 членов вооруженных формирований (с нарукавными повязками с надписью «СЦКК») южнее отремонтированного пролета моста у Станицы Луганской (15 км к северо-востоку от Луганска).

Днем 7 марта на **участке разведения в районе Золотого** беспилотный летательный аппарат (БПЛА) СММ дальнего радиуса действия обнаружил человека на бывшей позиции Вооруженных сил Украины около северо-восточного угла участка. Кроме того, БПЛА выявил еще одного человека на бывшей позиции вооруженных формирований около восточного края участка разведения, ориентировочно в 1,5 км к северу от его юго-восточного угла.

8 марта, осуществляя мониторинг рядом с блокпостом вооруженных формирований южнее участка разведения, наблюдатели видели 4 членов вооруженных формирований (с нарукавными повязками с надписью «СЦКК»); двое из них прошли вглубь участка до места приблизительно в 350 м к северу от его южного края, а затем вернулись.

Находясь вблизи этого блокпоста, наблюдатели вновь видели 5 контейнеров на южной стороне дороги, ведущей на восток в направлении н. п. Золотое-5 (Михайловка; неподконтрольный правительству, 61 км к западу от Луганска), внутри огражденной площадки южнее южного края участка. Команда СММ также видела еще один контейнер на южном краю участка.

На участке разведения члены патруля Миссии снова зафиксировали контейнер приблизительно в 60–70 м севернее других пяти, а также еще один приблизительно в 350 м к северу от южного края участка. Оба эти контейнеры находились на западной

---

<sup>5</sup> Разведение предусмотрено Рамочным решением Трехсторонней контактной группы о разведении сил и средств от 21 сентября 2016 года.

стороне автодороги Т1316. Ориентировочно в 10–30 м к северу от первого из вышеупомянутых контейнеров наблюдатели вновь видели 6 бетонных блоков, установленных в 3 ряда поперек обеих полос движения этой автодороги.

8 марта, ведя наблюдение на северной окраине н. п. Первомайск (неподконтрольный правительству, 58 км к западу от Луганска), команда Миссии слышала 18 взрывов неопределенного происхождения на расстоянии от 2 до 4 км в северо-восточном направлении (по оценке, вне участка разведения, но в пределах 5 км от его края).

Осуществляя мониторинг приблизительно в 2 км к востоку от н. п. Богдановка (подконтрольный правительству, 41 км к юго-западу от Донецка), вблизи **участка разведения в районе н. п. Петровское** (неподконтрольный правительству, 41 км к югу от Донецка), члены патруля Миссии отметили там спокойную обстановку.

### **Отвод вооружения**

СММ продолжала осуществлять мониторинг отвода вооружения, предусмотренного Меморандумом, а также Комплексом мер и Дополнением к нему.

За линиями отвода, но вне выделенных мест хранения вооружения в подконтрольных правительству районах Донецкой области Миссия зафиксировала 1 зенитный ракетный комплекс и 2 танка (подробнее см. таблицы ниже).

### **Усилия Миссии по содействию техобслуживанию и обеспечению работы жизненно важных объектов гражданской инфраструктуры**

СММ продолжала содействовать обеспечению функционирования Донецкой фильтровальной станции (15 км к северу от Донецка).

Миссия также осуществляла мониторинг соблюдения локального режима прекращения огня для обеспечения возможности осмотра и технического обслуживания железнодорожного полотна, а также удаления растительности в н. п. Ольховое (подконтрольный правительству, 22 км к северо-востоку от Луганска).

### **Обстановка на КПВВ и соответствующих блокпостах**

В Донецкой области наблюдатели отметили, что контрольный пункт въезда-выезда (КПВВ) рядом с н. п. Новотроицкое (подконтрольный правительству, 36 км к юго-западу от Донецка) был открыт, а также зафиксировали пассажиро-транспортный поток в обоих направлениях.

В Луганской области, по наблюдениям СММ, КПВВ в Станице Луганской и соответствующий блокпост вооруженных формирований южнее отремонтированного пролета моста у Станицы Луганской были открыты, а пешеходы ожидали в очередях в обоих направлениях.

Команда Миссии также отметила, что КПВВ около Золотого и в н. п. Счастье (подконтрольный правительству, 20 км к северу от Луганска) были открыты, однако не зафиксировали там пассажиро-транспортного потока. При этом соответствующие



блокпосты вооруженных формирований южнее участка разведения в районе Золотого и в 3 км к юго-востоку от моста в Счастье были закрыты.

### **Приграничные районы, которые не контролируются правительством**

Находясь в пешеходном пункте пропуска на границе возле н. п. Новоборовицы (79 км к югу от Луганска) в течение около 15 минут, наблюдатели видели, что из Украины вышли 2 человека (мужчина и женщина 40–49 лет); в противоположном направлении пересечений не было.

Ведя наблюдение в пункте пропуска на границе вблизи н. п. Должанское (84 км к юго-востоку от Луганска) в течение примерно 25 минут, члены патруля Миссии видели, что в Украину въехали 2 автомобиля и вошли 5 человек (трое мужчин и одна женщина 30–39 лет, а также один ребенок), в то же время из Украины выехали 7 автомобилей (в том числе 2 с табличками «ЛНР») и 1 автобус (с табличками «ЛНР»), а также вышли 7 мужчин (разного возраста).

### **Мониторинг мероприятий по случаю Международного женского дня в Киеве, Харькове, Львове, Ивано-Франковске, Днепре, Запорожье и Краматорске**

8 марта команды СММ наблюдали за собраниями, организованными по случаю Международного женского дня: во Львове — порядка 200 человек, в Ивано-Франковске — приблизительно 30 человек, в Харькове — примерно 500 человек, в Днепре — ориентировочно 70 человек, в н. п. Запорожье (156 км к югу от Днепра) — примерно 100 человек, в н. п. Краматорск (подконтрольный правительству, 83 км к северу от Донецка) — около 75 человек и в Киеве — порядка 3000 человек. Среди участников были преимущественно женщины (разного возраста). Возле мест собраний во Львове, Ивано-Франковске, Харькове, Днепре и Киеве, по наблюдениям СММ, проводились встречные акции протеста, в которых участвовали соответственно от 10 до 100 человек (в основном мужчины, разного возраста). Наблюдатели также видели правоохранителей (от двух до нескольких сотен в зависимости от города). В Киеве некоторые участники акции протеста попытались подойти к собравшимся на основном мероприятии, но полиция их остановила (для ознакомления с наблюдениями за аналогичным мероприятием в Одессе см. [Ежедневный отчет СММ от 6 марта 2021 года](#)).

СММ продолжала следить за ситуацией в Херсоне, Одессе и Черновцах.

### **\*Ограничение свободы передвижения и другие препятствия в выполнении мандата СММ**

*Деятельность по мониторингу и свобода передвижения СММ ограничены из-за угроз в области безопасности, включая риски, связанные с наличием мин и неразорвавшихся боеприпасов, а также другими препятствиями, которые ежедневно меняются. Мандат СММ предусматривает свободный и безопасный доступ по всей Украине. Все подписанты Минских соглашений согласились с необходимостью свободного и безопасного доступа, а также с тем, что ограничение свободы передвижения СММ является нарушением и что на подобные нарушения необходимо оперативно реагировать. Они также согласились с тем, что Совместный центр контроля и координации (СЦКК) должен содействовать такому реагированию и осуществлять общую координацию работ по разминированию. Однако*

вооруженные формирования в отдельных районах Донецкой и Луганской областей часто отказывают СММ в доступе к районам, прилегающим к неподконтрольным правительству участкам границы Украины (например, см. [Ежедневный отчет СММ от 2 марта 2021 года](#)). Деятельность СММ в Донецкой и Луганской областях, по-прежнему оставалась ограниченной после того, как [23 апреля 2017 года вблизи Пришиба произошел инцидент, который привел к гибели человека](#). В связи с этим способность Миссии осуществлять наблюдение была по-прежнему ограничена.

*Регулярные ограничения на участках разведения сил и средств и из-за мин/неразорвавшихся боеприпасов:*

- Не осуществив сплошное разминирование, извлечение неразорвавшихся боеприпасов и прочих препятствий, стороны по-прежнему отказывали СММ в неограниченном доступе, а также в возможности передвигаться по отдельным дорогам, которые ранее были определены как важные для осуществления Миссией эффективного мониторинга и для передвижения гражданских лиц.

### Таблица вооружений

Вооружение, размещенное за линиями отвода, но вне выделенных мест хранения вооружения

Дата	К-во единиц вооружения	Вид вооружения	Место	Источник наблюдения
подконтрольные правительству районы				
07.03.2021	2	танк (неустановленного типа)	в н. п. Константиновка (60 км к северу от Донецка)	БПЛА дальнего радиуса действия
08.03.2021	1	зенитный ракетный комплекс (9К33 «Оса»)	около н. п. Волноваха (53 км к югу от Донецка) на дороге Н20 в северном направлении	патруль

**Таблица нарушений режима прекращения огня по состоянию на 8 марта 2021 года<sup>6</sup>**

Месторасположение СММ	Место события	Способ	К-во	Наблюдение	Описание	Вооружение	Дата, время
камера СММ в н. п. Авдеевка (подконтрольный правительству, 17 км к С от Донецка)	2–4 км к СВ	зафиксировала	1	взрыв	неопределенного происхождения	Н/Д	07.03, 20:15
	3–5 км к СВ	зафиксировала	1	взрыв	неопределенного происхождения	Н/Д	07.03, 21:24
камера СММ на КПВВ в н. п. Гнутово (подконтрольный правительству, 90 км к Ю от Донецка)	2–4 км к ВЮВ	зафиксировала	2	Н/Д боеприпас	ЮЮЗ–ССВ	Н/Д	07.03, 22:47
	2–4 км к ВЮВ	зафиксировала	1	Н/Д боеприпас	ЮЮЗ–ССВ	Н/Д	08.03, 00:43
	2–4 км к ВЮВ	зафиксировала	5	Н/Д боеприпас	Ю–С	Н/Д	08.03, 04:15
камера СММ на шахте «Октябрьской» (неподконтрольная правительству, 9 км к СЗ от центра Донецка)	3–5 км к СВ	зафиксировала	1	взрыв	неопределенного происхождения	Н/Д	07.03, 21:58
камера СММ в 1 км к ЮЗ от н. п. Широкино (подконтрольный правительству, 100 км к Ю от Донецка)	3–5 км к С	зафиксировала	5	Н/Д боеприпас	З–В	Н/Д	07.03, 19:24
	4–6 км к С	зафиксировала	1	Н/Д боеприпас	В–З	Н/Д	07.03, 22:00
	4–6 км к С	зафиксировала	1	взрыв	неопределенного происхождения	Н/Д	08.03, 01:56
	4–6 км к С	зафиксировала	1	взрыв	неопределенного происхождения	Н/Д	08.03, 01:57
	4–6 км к С	зафиксировала	1	взрыв	неопределенного происхождения	Н/Д	08.03, 01:58
	4–6 км к С	зафиксировала	1	взрыв	неопределенного происхождения	Н/Д	08.03, 01:59
	4–6 км к С	зафиксировала	1	взрыв	неопределенного происхождения	Н/Д	08.03, 02:00
	4–6 км к С	зафиксировала	2	взрыв	неопределенного происхождения	Н/Д	08.03, 02:01
	4–6 км к С	зафиксировала	2	взрыв	неопределенного происхождения	Н/Д	08.03, 02:03
	4–6 км к С	зафиксировала	1	взрыв	неопределенного происхождения	Н/Д	08.03, 02:04
	4–6 км к С	зафиксировала	1	взрыв	неопределенного происхождения	Н/Д	08.03, 02:05
	4–6 км к С	зафиксировала	2	взрыв	неопределенного происхождения	Н/Д	08.03, 02:06
	4–6 км к С	зафиксировала	1	взрыв	неопределенного происхождения	Н/Д	08.03, 02:07
	4–6 км к С	зафиксировала	1	взрыв	неопределенного происхождения	Н/Д	08.03, 02:08
	4–6 км к С	зафиксировала	2	взрыв	неопределенного происхождения	Н/Д	08.03, 02:09
	4–6 км к С	зафиксировала	1	взрыв	неопределенного происхождения	Н/Д	08.03, 02:10
	4–6 км к С	зафиксировала	2	взрыв	неопределенного происхождения	Н/Д	08.03, 02:11
	4–6 км к С	зафиксировала	2	взрыв	неопределенного происхождения	Н/Д	08.03, 02:12

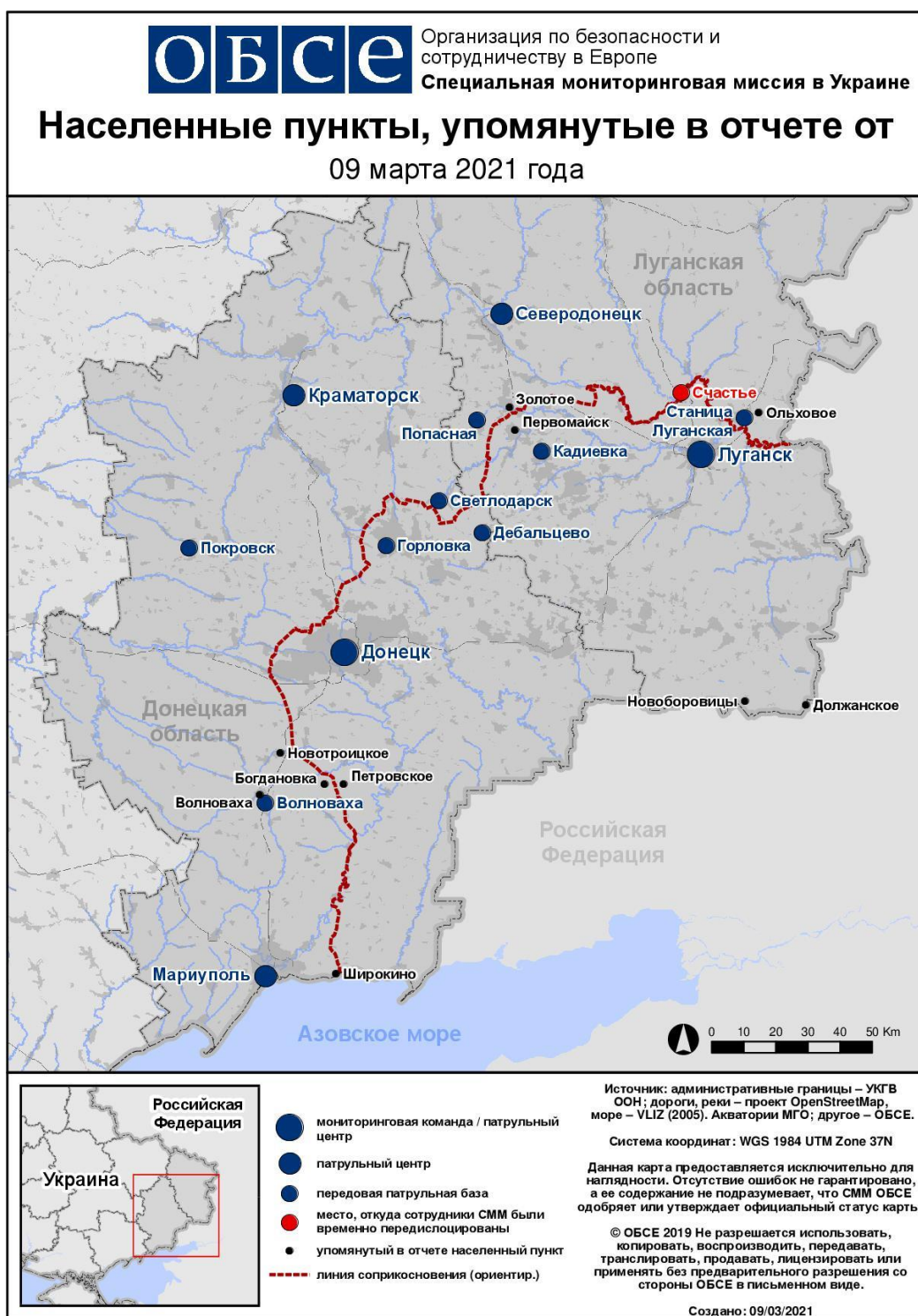
<sup>6</sup> В таблице указаны исключительно нарушения режима прекращения огня, зафиксированные непосредственно патрулями Миссии или камерами СММ, а также те случаи, которые Миссия оценивает как учения с боевой стрельбой, контролируемые подрывы и т. п. Указанные детали, а именно: расстояние, направление, тип оружия и т. д., основаны на оценках, сделанных наблюдателями на местах и специалистами по техническому мониторингу, и необязательно всегда являются точными. Надпись «нет данных» (Н/Д) означает, что СММ не смогла подтвердить информацию из-за расстояния, погодных условий, технических ограничений и/или по другим причинам. Одни и те же самые, по оценке СММ, нарушения режима прекращения огня, зафиксированные параллельно несколькими патрулями/камерами, отражаются в таблице только один раз.



[illegible]

Месторасположение СММ	Место события	Способ	К-во	Наблюдение	Описание	Вооружение	Дата, время
	4–6 км к ССВ	зафиксировала	1	взрыв	неопределенного происхождения	Н/Д	08.03, 02:44
	4–6 км к С	зафиксировала	1	взрыв	неопределенного происхождения	Н/Д	08.03, 02:45
	4–6 км к ССВ	зафиксировала	1	взрыв	неопределенного происхождения	Н/Д	08.03, 02:48
	4–6 км к С	зафиксировала	1	взрыв	неопределенного происхождения	Н/Д	08.03, 02:48
	4–6 км к С	зафиксировала	1	взрыв	неопределенного происхождения	Н/Д	08.03, 02:49
	4–6 км к ССВ	зафиксировала	1	взрыв	неопределенного происхождения	Н/Д	08.03, 02:50
	4–6 км к С	зафиксировала	1	взрыв	неопределенного происхождения	Н/Д	08.03, 02:50
	4–6 км к ССВ	зафиксировала	1	взрыв	неопределенного происхождения	Н/Д	08.03, 02:51
	4–6 км к ССВ	зафиксировала	1	взрыв	неопределенного происхождения	Н/Д	08.03, 02:52
	4–6 км к ССВ	зафиксировала	1	взрыв	неопределенного происхождения	Н/Д	08.03, 02:53
	4–6 км к ССВ	зафиксировала	1	взрыв	неопределенного происхождения	Н/Д	08.03, 02:54
	4–6 км к С	зафиксировала	1	взрыв	неопределенного происхождения	Н/Д	08.03, 02:54
	4–6 км к ССВ	зафиксировала	1	взрыв	неопределенного происхождения	Н/Д	08.03, 02:55
	4–6 км к С	зафиксировала	2	взрыв	неопределенного происхождения	Н/Д	08.03, 02:57
	4–6 км к С	зафиксировала	2	Н/Д боеприпас	В–З	Н/Д	08.03, 03:25
	4–6 км к С	зафиксировала	2	Н/Д боеприпас	З–В	Н/Д	08.03, 04:15
северная окраина н. п. Первомайск (неподконтрольный правительству, 58 км к 3 от Луганска)	2–3 км к СВ	слышали	5	взрыв	неопределенного происхождения (по оценке, за пределами участка разведения в районе Золотого)	Н/Д	08.03, 11:50–12:07
	2–3 км к ВСВ	слышали	2	взрыв	неопределенного происхождения (по оценке, за пределами участка разведения в районе Золотого)	Н/Д	08.03, 11:50–12:07
	3–4 км к ССВ	слышали	11	взрыв	неопределенного происхождения (по оценке, за пределами участка разведения в районе Золотого)	Н/Д	08.03, 11:50–12:07
северная окраина н. п. Попасная (подконтрольный правительству, 69 км к 3 от Луганска)	6–8 км к ЮВ	слышали	2	взрыв	неопределенного происхождения	Н/Д	08.03, 11:52

## Карта Донецкой и Луганской областей<sup>7</sup>



<sup>7</sup> По решению Постоянного совета №1117 от 21 марта 2014 года, СММ базируется в десяти городах на всей Украине (Херсон, Одесса, Львов, Ивано-Франковск, Харьков, Донецк, Днепр, Черновцы, Луганск и Киев). Эта карта восточной Украины предназначена для иллюстративных целей. На ней указаны населенные пункты, упомянутые в отчете, а также те, где находятся офисы СММ (мониторинговые команды, патрульные центры и передовые патрульные базы) в Донецкой и Луганской областях. (Красным цветом выделено передовую патрульную базу, с которой сотрудники СММ были временно передислоцированы на основании рекомендаций экспертов по безопасности из некоторых государств-участников ОБСЕ и с учетом требований СММ по безопасности. Миссия использует эти помещения в светлую пору суток, а также патрулирует в этом населенном пункте днем).