



Щоденний звіт № 54/2021

від 8 березня 2021 року¹

Короткий виклад

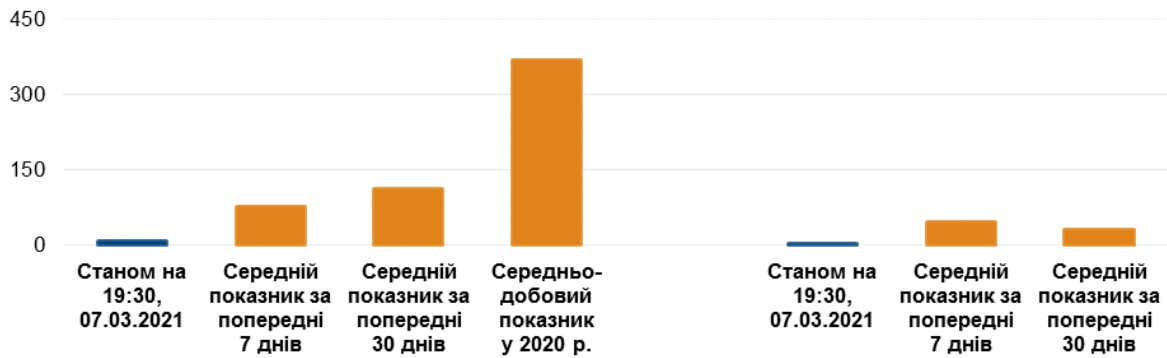
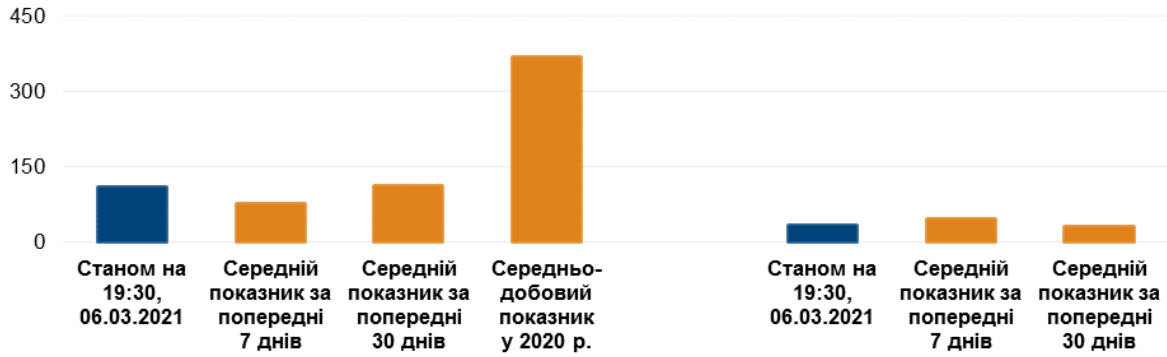
- У період із вечора 5 до вечора 7 березня в Донецькій області СММ зафіксувала 106 порушень режиму припинення вогню. За попередній звітний період у цій області зафіксовано 59 таких порушень.
- У період із вечора 5 до вечора 7 березня в Луганській області Місія зафіксувала 12 порушень режиму припинення вогню. За попередній звітний період у цій області зафіксовано 46 таких порушень.
- Безпілотний літальний апарат СММ дальнього радіуса дії втрачено неподалік підконтрольної урядові Романівки Донецької області. БПЛА втратив сигнал обох модулів GPS із технічних причин.
- Місія продовжила здійснювати моніторинг на ділянках розведення сил і засобів у районах Станиці Луганської, Золотої й Петрівського.
- СММ сприяла встановленню локального режиму припинення вогню та здійснювала моніторинг його дотримання для уможливлення технічного обслуговування та забезпечення функціонування життєво важливих об'єктів цивільної інфраструктури.
- Місія і далі спостерігала за ситуацією з цивільним населенням, зокрема на 3 КПВВ і відповідних блокпостах збройних формувань у Луганській області.
- Спостерігачі здійснювали моніторинг безпекової ситуації на південному сході Херсонської області.
- СММ і далі стикалася з обмеженнями свободи пересування*.

¹ На основі інформації, що надійшла від моніторингових команд станом на 19:30 7 березня 2021 року (за східноєвропейським часом).

Порушення режиму припинення вогню²

К-ть зафіксованих порушень режиму припинення вогню³

К-ть зафіксованих вибухів⁴



² Детальнішу інформацію про всі випадки порушення режиму припинення вогню, а також мапи Донецької та Луганської областей, де відмічені всі згадані у звіті місця, представлено в додатку. Упродовж звітного періоду камера СММ у Петрівському не функціонувала. Погодні умови обмежували можливості ведення спостереження за допомогою деяких інших камер Місії.

³ У тому числі вибухи.

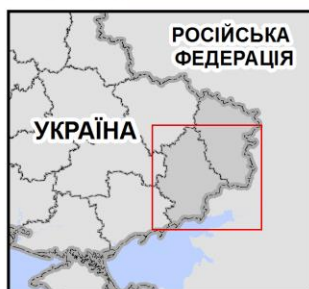
⁴ У тому числі внаслідок вогню з озброєння невстановленого типу.

Мапа із зафіксованими порушеннями режиму припинення вогню



Організація з безпеки та співробітництва в Європі
Спеціальна моніторингова місія в Україні

Зафіксовані СММ порушення режиму припинення вогню 6-7 березня 2021 р.



Концентрація порушень режиму припинення вогню



- Вибух
- Населений пункт
- Лінія зіткнення (орієнт.)

Джерела: адміністративні кордони — УКГП ООН; дороги, річки — проект OpenStreetMap; море — VLIZ (2005). Акваторії МГО, інше — ОБСЄ.

Система координат: WGS 1984 UTM Zone 37N

Ця мапа надається винятково для наочності. Відсутність помилок у мапі не гарантується, а її зміст не означає, що СММ ОБСЄ затверджує або ухвалює офіційний статус мапи.

© СММ ОБСЄ 2019 Не дозволяється використовувати, копіювати, відтворювати, передавати, транслювати, продавати, ліцензувати або застосовувати без попереднього дозволу з боку ОБСЄ у письмовому вигляді.
Створено: 08/03/2021

У Донецькій області в період із вечора 5 до вечора 7 березня СММ зафіксувала 106 порушень режиму припинення вогню, зокрема 25 вибухів (14 невизначеного походження та 11 розривів боєприпасів з озброєння невстановленого типу). Більшість таких порушень сталася в районах на північ від н. п. Широкине (підконтрольний урядові, 100 км на південь від Донецька). Упродовж [попереднього звітнього періоду](#) зафіксовано 59 таких порушень, з яких більшість сталася на північ від Широкиного.

У Луганській області в період із вечора 5 до вечора 7 березня Місія зафіксувала 12 порушень режиму припинення вогню (зокрема 11 вибухів невизначеного походження). Більшість таких порушень сталася в районах на схід і захід від ділянки розведення в районі н. п. Золоте (підконтрольний урядові, 60 км на захід від Луганська) (див. нижче). Упродовж [попереднього звітнього періоду](#) зафіксовано 46 таких порушень, з яких деякі сталися поблизу ділянки розведення в районі Золотого.

Після засідання Тристоронньої контактної групи 22 липня 2020 року, на якому була досягнута домовленість про додаткові заходи з посилення режиму припинення вогню, починаючи з 00:01 27 липня 2020 року і до кінця звітнього періоду СММ зафіксувала щонайменше 11 453 порушення режиму припинення вогню в Донецькій і Луганській областях (зокрема 3 927 вибухів, 1 416 невизначених боєприпасів у польоті, 116 спалахів дульного полум'я, 62 освітлювальні ракети, а також щонайменше 5 932 черги та постріли).

Безпілотний літальний апарат СММ дальнього радіуса дії втрачено неподалік підконтрольної урядові Романівки Донецької області

Уранці 7 березня безпілотний літальний апарат (БПЛА) СММ дальнього радіуса дії пролітав над підконтрольними урядові районами Донецької області. Приблизно о 12:00, пролітаючи неподалік н. п. Опитне (підконтрольний урядові, 12 км на північний захід від Донецька), із технічних причин БПЛА втратив сигнал обох модулів GPS. Команда Місії скерувала БПЛА назад до бази в н. п. Степанівка (підконтрольний урядові, 54 км на північ від Донецька) та запустила режим польоту по колу, намагаючись відновити сигнал GPS. Спостерігачі поступово втрачали контроль над просторовим положенням БПЛА та розпочали його аварійну посадку. Спроба виявилася безуспішною. Під час другої спроби приземлити БПЛА він вийшов із-під контролю та почав стрімко втрачати висоту. БПЛА упав о 14:02 в полі приблизно за 1,5 км на схід від н. п. Романівка (підконтрольний урядові, 41 км на північ від Донецька) (див. [Оперативний звіт СММ № 2/2021](#)).

Ділянки розведення в районах Станиці Луганської, Золотого й Петрівського⁵

6 та 7 березня в межах ділянки розведення в районі н. п. Станиця Луганська (підконтрольний урядові, 16 км на північний схід від Луганська) спостерігачі бачили членів збройних формувань (з нарукавними пов'язками з написом «СЦКК») південніше відремонтованого прольоту мосту біля Станиці Луганської (15 км на північний схід від Луганська).

⁵ Розведення передбачено Рамковим рішенням Тристоронньої контактної групи про розведення сил і засобів від 21 вересня 2016 року.

6 та 7 березня, здійснюючи моніторинг біля блокпоста збройних формувань південніше ділянки розведення в районі **Золотого**, спостерігачі бачили 4 членів збройних формувань (з нарукавними пов'язками з написом «СЦКК»); деякі з них пройшли углиб ділянки до місця приблизно за 350 м на північ від її південного краю, а затим повернулися. 6 березня команда Місії також бачила, як машина швидкої допомоги з чоловіком у медичному захисному костюмі за кермом в'їхала на ділянку розведення, а згодом повернулася.

Увечері 5 березня, перебуваючи в н. п. Попасна (підконтрольний урядові, 69 км на захід від Луганська), команда СММ зафіксувала 6 вибухів невизначеного походження орієнтовно за 6–8 км на східно-північний схід і схід. 6 березня, перебуваючи в 2 місцях поблизу ділянки розведення в районі **Золотого**, спостерігачі чули 2 вибухи невизначеного походження. За оцінкою, ці порушення режиму припинення вогню сталися поза ділянкою розведення, але в межах 5 км від її краю.

В обидва дні, патрулюючи поблизу блокпоста збройних формувань південніше ділянки розведення, спостерігачі знову бачили 5 контейнерів усередині огороженого майданчика південніше південного краю ділянки, на південній стороні дороги, що веде на схід у напрямку н. п. **Золоте-5** (Михайлівка; непідконтрольний урядові, 61 км на захід від Луганська). Команда Місії також знову бачила ще один контейнер на південному краю ділянки розведення.

У межах ділянки розведення спостерігачі вкотре зафіксували контейнер приблизно за 60–70 м на північ від інших п'яти, а також ще один приблизно за 350 м на північ від південного краю ділянки. Обидва ці контейнери стояли на західній стороні автодороги Т1316. На відстані близько 10–30 м на північ від першого зі згаданих вище контейнерів члени патруля СММ знову бачили 6 бетонних блоків, установлених у 3 ряди поперек обох смуг руху зазначеної автодороги.

6 та 7 березня, патрулюючи приблизно за 2 км на схід від н. п. **Богданівка** (підконтрольний урядові, 41 км на південний захід від Донецька) поблизу **ділянки розведення в районі н. п. Петрівське** (непідконтрольний урядові, 41 км на південь від Донецька), команда Місії констатувала там спокійну ситуацію.

Відведення озброєння

СММ продовжувала здійснювати моніторинг відведення озброєння, передбаченого Меморандумом, а також Комплексом заходів і Доповненням до нього.

Місія зафіксувала 3 гаубиці й 1 танк, розміщені із порушенням ліній відведення в непідконтрольних урядові районах Луганської області.

За лініями відведення, але поза виділеними місцями зберігання озброєння Місія зафіксувала 7 зенітних ракетних комплексів, 4 самохідні гаубиці й 11 танків у підконтрольних урядові районах Донецької області; більшість одиниць озброєння були на залізничних станціях (детальніше див. таблиці нижче).

Ознаки військової присутності та присутності військового типу в зоні безпеки⁶

⁶ Згадана у цьому розділі техніка не підпадає під дію Мінських угод щодо відведення озброєння.

СММ зафіксувала 4 бойові броньовані машини в підконтрольних урядові районах Донецької та Луганської областей (детальніше див. таблицю нижче).

Наявність протитанкових мін неподалік Пищевика Донецької області

5 березня БПЛА СММ малого радіуса дії знову зафіксував щонайменше 170 протитанкових мін і, ймовірно, попереджувальні знаки про мінну небезпеку в полі приблизно за 900 м на південний схід від н. п. Пищевик (підконтрольний урядові, 84 км на південь від Донецька) (для ознайомлення з попередніми спостереженнями в цьому районі див. [Щоденний звіт СММ від 21 листопада 2020 року](#)).

Того ж дня цей БПЛА знову зафіксував 1 600 протитанкових мін у полях неподалік Пищевика: по 800 мін приблизно за 1 км на південь і за 2,5 км на південь від населеного пункту відповідно, а поряд були встановлені попереджувальні знаки про мінну небезпеку (деякі ймовірно були знаками) (для ознайомлення з попередніми спостереженнями в цьому районі див. щоденні звіти СММ від [20 січня 2020 року](#) та [22 січня 2020 року](#)). За оцінкою, усі вищезазначені міни належать Збройним силам України.

Зусилля СММ зі сприяння уможливленню техобслуговування та забезпеченню функціонування життєво важливих об'єктів цивільної інфраструктури

6 та 7 березня Місія і далі сприяла забезпеченню функціонування Донецької фільтрувальної станції (15 км на північ від Донецька).

СММ також сприяла встановленню локального режиму припинення вогню та здійснювала моніторинг його дотримання для уможливлення огляду та технічного обслуговування залізничного полотна, а також видалення рослинності в н. п. Вільхове (підконтрольний урядові, 22 км на північний схід від Луганська), а 7 березня — для уможливлення технічного обслуговування на лінії електропередачі в н. п. Щастя (підконтрольний урядові, 20 км на північ від Луганська).

Ситуація на КПВВ і відповідних блокпостах

6 та 7 березня в Луганській області члени патрулів Місії зауважили, що контрольний пункт в'їзду-виїзду (КПВВ) у Станиці Луганській і відповідний блокпост збройних формувань південніше відремонтованого прольоту мосту біля Станиці Луганської функціонували, а пішоходи очікували в чергах в обох напрямках. В обидва дні спостерігачі також бачили, що між новою секцією мосту та КПВВ курсував гольф-кар.

В обидва дні спостерігачі також помітили, що КПВВ біля Золотого та в Щасті були відкриті, однак не зафіксували переміщення громадян. Водночас відповідні блокпости збройних формувань південніше ділянки розведення в районі Золотого та за 3 км на південний схід від мосту в Щасті були закриті.

СММ і далі констатує спокійну ситуацію на південному сході Херсонської області

5, 6 та 7 березня Місія відмітила спокійну ситуацію на південному сході Херсонської області в пунктах пропуску поблизу н. п. Каланчак (67 км на південний схід від

Херсона), н. п. Чаплинка (77 км на південний схід від Херсона) і н. п. Чонгар (163 км на південний схід від Херсона); на посту Державної прикордонної служби України у «Валку» (188 км на південний схід від Херсона), а також у н. п. Генічеськ (176 км на схід від Херсона) та поблизу нього.

Місія продовжувала стежити за ситуацією у Львові, Івано-Франківську, Харкові, Одесі, Дніпрі, Чернівцях і Києві.

***Обмеження свободи пересування та інші перешкоди у виконанні мандата СММ**

Робота з моніторингу та свобода пересування СММ обмежені загрозами у сфері безпеки, зокрема ризиками, пов'язаними з наявністю мін і невибухлих боєприпасів, а також іншими перешкодами, які щодня змінюються. Мандат СММ передбачає вільний і безпечний доступ по всій Україні. Усі підписанти Мінських угод погодилися з необхідністю вільного та безпечного доступу, а також із тим, що обмеження свободи пересування СММ є порушенням і що на такі порушення необхідно швидко реагувати. Вони також дійшли згоди, що СЦКК повинен сприяти такому реагуванню та здійснювати загальну координацію робіт із розмінування. Однак збройні формування в окремих районах Донецької та Луганської областей часто відмовляють СММ у доступі до районів, прилеглих до непідконтрольних урядові ділянок кордону України (наприклад, див. [Щоденний звіт СММ від 2 березня 2021 року](#)). Діяльність СММ у Донецькій і Луганській областях залишалася обмеженою після того, як [23 квітня 2017 року поблизу Пришиба стався інцидент, який призвів до загибелі людини](#). Унаслідок цього спроможність Місії вести спостереження залишалася обмеженою.

Регулярні обмеження на ділянках розведення сил і засобів і через міни/невибухлі боєприпаси:

- Не здійснивши суцільного розмінування, вилучення невибухлих боєприпасів та усунення інших перешкод, сторони і далі відмовляли СММ у необмеженому доступі, а також у можливості пересуватися окремими дорогами, які раніше були визначені як важливі для здійснення Місією ефективного моніторингу та для пересування цивільних осіб.

Інші перешкоди⁷:

- 6 березня, пролітаючи над районами поблизу н. п. Спартак (непідконтрольний урядові, 9 км на північ від Донецька), БПЛА СММ малого радіуса дії зазнавав впливу перешкод сигналу GPS (за оцінкою, внаслідок імовірного глушіння).
- Того ж дня, пролітаючи над районами поблизу н. п. Красногорівка (підконтрольний урядові, 24 км на північ від Донецька), БПЛА СММ малого радіуса дії зазнавав впливу перешкод сигналу GPS (за оцінкою, внаслідок імовірного глушіння).
- 7 березня, пролітаючи над районами поблизу н. п. Зайцеве (50 км на північний схід від Донецька), БПЛА СММ дальнього радіуса дії зазнавав впливу перешкод сигналу GPS (за оцінкою, внаслідок імовірного глушіння).

⁷ У випадках ймовірного глушіння та глушіння, згаданих у цьому розділі, перешкоди сигналу могли створювати з будь-якого місця в радіусі кількох кілометрів від місцеположення БПЛА.

Таблиця озброєння

Озброєння, розміщене з порушенням ліній відведення

Дата	К-ть одиниць озброєння	Вид озброєння	Місце	Джерело спостереження
Непідконтрольні уряду райони				
06.03.2021	3	гаубиця (невстановленого типу; на транспортері)	поблизу житлового району н. п. Кадіївка (кол. Стаханов; 50 км на захід від Луганська)	патруль
	1	танк (Т-72)	у н. п. Брянка (46 км на південний захід від Луганська)	

Озброєння, розміщене за лініями відведення, але за межами виділених місць зберігання озброєння

Дата	К-ть одиниць озброєння	Вид озброєння	Місце	Джерело спостереження
підконтрольні уряду райони				
06.03.2021	1	зенітний ракетний комплекс (9К35 «Стріла-10»)	на об'єкті поблизу н. п. Мангуш (111 км на південь від Донецька)	БПЛА малого радіуса дії
	6	зенітний ракетний комплекс (9К35 «Стріла-10»)	на залізничній станції в н. п. Костянтинівка (60 км на північ від Донецька)	патруль
07.03.2021	4	самохідна гаубиця (2С1 «Гвоздика», 122 мм)	на залізничній станції в н. п. Олексієво-Дружківка (66 км на північ від Донецька)	
	6	танк (Т-72)		
07.03.2021	5	танк (Т-64)	на залізничній станції в н. п. Покровськ (кол. Красноармійськ; 55 км на північний захід від Донецька)	

Таблиця ознак військової присутності та присутності військового типу в зоні безпеки⁸

Дата	К-ть	Вид	Місце	Джерело спостереження
підконтрольні уряду райони				
05.03.2021	1	бойова машина піхоти (БМП-1)	поблизу н. п. Щастя (20 км на північ від Луганська)	БПЛА малого радіуса дії
	1	бойова броньована машина (невстановленого типу)		
	1	бойова машина піхоти (БМП-1)		
07.03.2021	1	бронетранспортер (МТ-ЛБ)	на об'єкті в житловому районі н. п. Павлопіль (84 км на південь від Донецька)	патруль

⁸ Згадана у цьому розділі техніка не підпадає під дію Мінських угод щодо відведення озброєння.

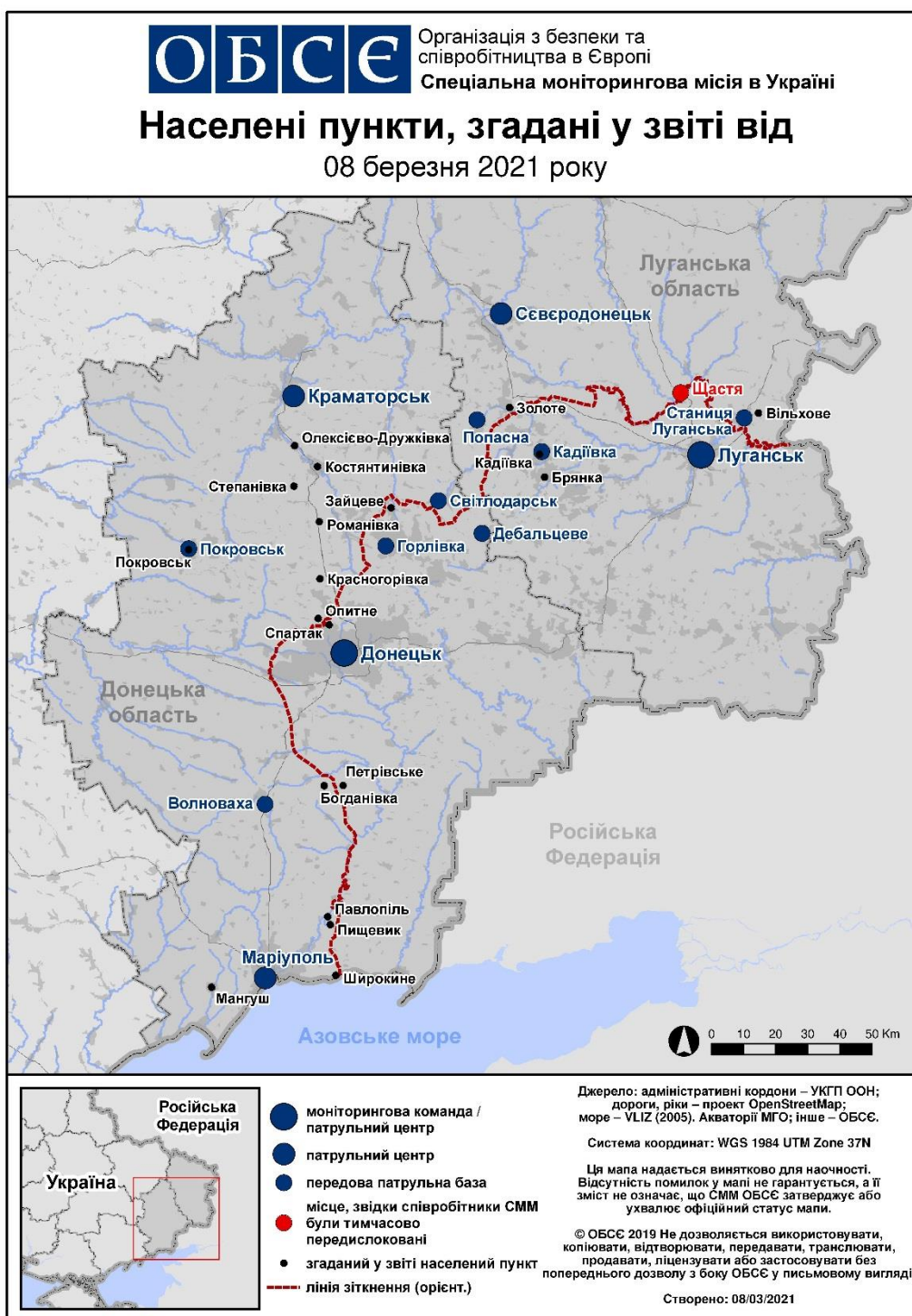
Таблиця порушень режиму припинення вогню станом на 7 березня 2021 р.⁹

Місце розміщення СММ	Місце події	Спосіб	К-ть	Спостереження	Опис	Озброння	Дата, час
камера СММ за 1,5 км на ПнСх від н. п. Гнугове (підконтрольний уряду, 90 км на Пд від Донецька)	2-4 км на ПдПдЗх	зафіксувала	15	Н/Д боєприпас	СхПдСх-ЗхПнЗх	Н/Д	06.03, 18:08
	2-3 км на ПдПдЗх	зафіксувала	1	вибух	невизначеного походження	Н/Д	06.03, 18:09
камера СММ за 1 км на ПдЗх від н. п. Широкине (підконтрольний уряду, 100 км на Пд від Донецька)	4-6 км на ПнПнСх	зафіксувала	2	спалах дульного полум'я		Н/Д	05.03, 19:00
	4-6 км на ПнПнСх	зафіксувала	2	Н/Д боєприпас	Сх-Зх (після попередньої події)	Н/Д	05.03, 19:00
	4-6 км на ПнПнСх	зафіксувала	2	вибух	розрив (після попередньої події)	Н/Д	05.03, 19:00
	4-6 км на ПнПнСх	зафіксувала	1	Н/Д боєприпас	Сх-Зх	Н/Д	05.03, 19:00
	4-6 км на ПнПнСх	зафіксувала	1	вибух	розрив (після попередньої події)	Н/Д	05.03, 19:00
	4-6 км на Пн	зафіксувала	2	вибух	невизначеного походження	Н/Д	05.03, 19:10
	4-6 км на Пн	зафіксувала	3	вибух	невизначеного походження	Н/Д	05.03, 20:07
	4-6 км на Пн	зафіксувала	1	Н/Д боєприпас	Зх-Сх	Н/Д	05.03, 20:07
	4-6 км на Пн	зафіксувала	1	вибух	розрив (після попередньої події)	Н/Д	05.03, 20:07
	4-6 км на Пн	зафіксувала	1	спалах дульного полум'я		Н/Д	05.03, 20:08
	4-6 км на Пн	зафіксувала	1	Н/Д боєприпас	Зх-Сх (після попередньої події)	Н/Д	05.03, 20:08
	4-6 км на Пн	зафіксувала	2	вибух	невизначеного походження	Н/Д	05.03, 20:36
	4-6 км на Пн	зафіксувала	2	вибух	невизначеного походження	Н/Д	05.03, 20:37
	4-6 км на Пн	зафіксувала	1	спалах дульного полум'я		Н/Д	05.03, 20:49
	4-6 км на Пн	зафіксувала	1	Н/Д боєприпас	Зх-Сх (після попередньої події)	Н/Д	05.03, 20:49
	4-6 км на Пн	зафіксувала	1	вибух	розрив (після попередньої події)	Н/Д	05.03, 20:49
	4-6 км на Пн	зафіксувала	1	вибух	невизначеного походження	Н/Д	05.03, 20:52
	4-6 км на Пн	зафіксувала	1	спалах дульного полум'я		Н/Д	05.03, 21:08
	4-6 км на Пн	зафіксувала	1	Н/Д боєприпас	Зх-Сх (після попередньої події)	Н/Д	05.03, 21:08
	4-6 км на Пн	зафіксувала	1	вибух	розрив (після попередньої події)	Н/Д	05.03, 21:08
	4-6 км на Пн	зафіксувала	1	спалах дульного полум'я		Н/Д	05.03, 21:09
	4-6 км на Пн	зафіксувала	1	Н/Д боєприпас	Зх-Сх (після попередньої події)	Н/Д	05.03, 21:09
	4-6 км на Пн	зафіксувала	1	вибух	розрив (після попередньої події)	Н/Д	05.03, 21:09
	4-6 км на Пн	зафіксувала	8	Н/Д боєприпас	Зх-Сх	Н/Д	05.03, 21:09
	4-6 км на Пн	зафіксувала	1	спалах дульного полум'я		Н/Д	05.03, 21:10
	4-6 км на Пн	зафіксувала	1	Н/Д боєприпас	Зх-Сх (після попередньої події)	Н/Д	05.03, 21:10
	4-6 км на Пн	зафіксувала	1	вибух	розрив (після попередньої події)	Н/Д	05.03, 21:10
	4-6 км на Пн	зафіксувала	24	Н/Д боєприпас	Зх-Сх	Н/Д	05.03, 21:10
	4-6 км на Пн	зафіксувала	1	спалах дульного полум'я		Н/Д	05.03, 21:11
	4-6 км на Пн	зафіксувала	1	Н/Д боєприпас	Зх-Сх (після попередньої події)	Н/Д	05.03, 21:11
	4-6 км на Пн	зафіксувала	1	вибух	розрив (після попередньої події)	Н/Д	05.03, 21:11
	4-6 км на Пн	зафіксувала	26	Н/Д боєприпас	Зх-Сх	Н/Д	05.03, 21:13
4-6 км на Пн	зафіксувала	2	Н/Д боєприпас	Зх-Сх	Н/Д	05.03, 21:13	
4-6 км на Пн	зафіксувала	2	вибух	розрив (після попередньої події)	Н/Д	05.03, 21:13	
4-6 км на Пн	зафіксувала	1	спалах дульного полум'я		Н/Д	05.03, 21:37	
4-6 км на Пн	зафіксувала	1	Н/Д боєприпас	Сх-Зх (після попередньої події)	Н/Д	05.03, 21:37	
приблизно 2 км на ЗхПдЗх від н. п. Горлівка (непідконтрольний уряду, 39 км на ПнСх від Донецька)	5-6 км на ПнЗх	чули	3	вибух	невизначеного походження	Н/Д	06.03, 19:20-19:35

⁹ У таблиці вказані лише порушення режиму припинення вогню, які були зафіксовані безпосередньо патрулями Місії чи камерами СММ, а також ті випадки, які Місія оцінює як навчання з бойовою стрільбою, контрольовані підриви, тощо. Зазначені деталі, а саме: відстань, напрямок, тип зброї тощо, базуються на оцінках, зроблених спостерігачами на місцях і спеціалістами з технічного моніторингу, і необов'язково завжди є точними. Напис «невідомо» (Н/Д) означає, що СММ не змогла підтвердити таку інформацію у зв'язку з відстанню, погодними умовами, технічними обмеженнями та/або з інших причин. Одні і ті ж самі, за оцінкою СММ, порушення режиму припинення вогню, зафіксовані паралельно декількома патрулями/камерами, відображаються у таблиці лише один раз.

Місце розміщення СММ	Місце події	Спосіб	К-ть	Спостереження	Опис	Озброєння	Дата, час
Пн околиця н. п. Попасна (підконтрольний уряду, 69 км на Зх від Луганська)	6–8 км на СхПнСх	чули	5	вибух	невизначеного походження (за оцінкою, за межами ділянки розведення)	Н/Д	05.03, 20:45–20:55
	3–5 км на ПдПдСх	чули	1	черга		великокаліберний кулемет	05.03, 21:06
	6–8 км на Сх	чули	1	вибух	невизначеного походження (за оцінкою, за межами ділянки розведення)	Н/Д	05.03, 21:11
	6–8 км на ПнЗх	чули	1	вибух	невизначеного походження	Н/Д	06.03, 11:50
н. п. Первомайськ (непідконтрольний уряду, 58 км на Зх від Луганська)	6–7 км на ПнСх	чули	1	вибух	невизначеного походження (за оцінкою, за межами ділянки розведення)	Н/Д	06.03, 11:51
н. п. Золоте-3 (Стахановець; підконтрольний уряду, 61 км на Зх від Луганська)	4–6 км на ПдЗх	чули	1	вибух	невизначеного походження (за оцінкою, за межами ділянки розведення)	Н/Д	06.03, 11:50
н. п. Хороше (непідконтрольний уряду, 36 км на Зх від Луганська)	10–15 км на ЗхПнЗх	чули	2	вибух	невизначеного походження	Н/Д	06.03, 11:53
камера СММ за 1 км на ПдЗх від н. п. Широкине (підконтрольний уряду, 100 км на Пд від Донецька)	4–6 км на Пн	зафіксувала	3	Н/Д боєприпас	СхПдСх–ЗхПнЗх	Н/Д	07.03, 01:48
	4–6 км на Пн	зафіксувала	3	Н/Д боєприпас	СхПдСх–ЗхПнЗх	Н/Д	07.03, 01:50

Мапа Донецької та Луганської областей¹⁰



¹⁰ За рішенням Постійної ради №1117 від 21 березня 2014 року, СММ базується в десяти містах на всій Україні (Херсон, Одеса, Львів, Івано-Франківськ, Харків, Донецьк, Дніпро, Чернівці, Луганськ і Київ). Ця мапа східної України призначена для ілюстративних цілей. На ній вказані населені пункти, згадані у звіті, а також ті, де є офіси СММ (моніторингові команди, патрульні центри та передові патрульні бази) в Донецькій і Луганській областях. (Червоним кольором виділено передову патрульну базу, з якої співробітники СММ були тимчасово передислоковані згідно з рекомендаціями експертів з безпеки з деяких держав-учасниць ОБСЄ та з урахуванням вимог СММ щодо безпеки. СММ використовує ці приміщення у світлу пору доби, а також патрулює в цьому населеному пункті вдень).