

Ежедневный отчет № 51/2021

от 4 марта 2021 года¹

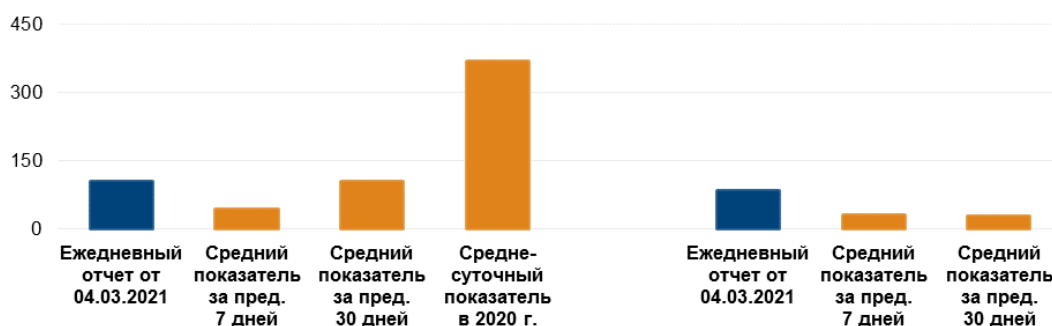
Краткое изложение

- СММ зафиксировала 102 нарушения режима прекращения огня в Донецкой области. За предыдущий отчетный период в этой области зафиксировано 10 таких нарушений.
- Четвертый день подряд Миссия не зафиксировала ни одного нарушения режима прекращения огня в Луганской области.
- СММ продолжала осуществлять мониторинг на участках разведения сил и средств в районах Станицы Луганской, Золотого и Петровского, а также зафиксировала присутствие людей на участке разведения в районе Золотого в дневное время.
- Миссия зафиксировала оружие, размещенное в нарушение линий отвода в неподконтрольном правительству районе Донецкой области.
- СММ способствовала установлению локального режима прекращения огня и осуществляла мониторинг его соблюдения для обеспечения возможности техобслуживания, ремонта и функционирования жизненно важных объектов гражданской инфраструктуры. Наблюдатели слышали 7 нарушений режима прекращения огня рядом с ДФС примерно в то время, когда автобус с работниками станции следовал в направлении ДФС.
- Миссия продолжала наблюдать за ситуацией с гражданским населением, в том числе на 2 КПВВ, а также 4 соответствующих блокпостах вооруженных формирований в Донецкой и Луганской областях.
- Наблюдатели видели, как 11 грузовиков с логотипом гуманитарной организации пересекли линию соприкосновения возле неподконтрольной правительству Веселой Горы и проследовали в направлении подконтрольного правительству Счастья.
- Свободу передвижения СММ по-прежнему ограничивали*.

Нарушения режима прекращения огня²

К-во зафиксированных нарушений режима прекращения огня³

К-во зафиксированных взрывов⁴



¹ На основании информации, поступившей от мониторинговых команд по состоянию на 19:30 3 марта 2021 года (по восточноевропейскому времени).

² Более подробная информация обо всех случаях нарушения режима прекращения огня, а также карты Донецкой и Луганской областей, где отмечены все упомянутые в отчете места, представлены в приложении. В течение отчетного периода камера СММ в Петровском не функционировала.

³ В том числе взрывы.

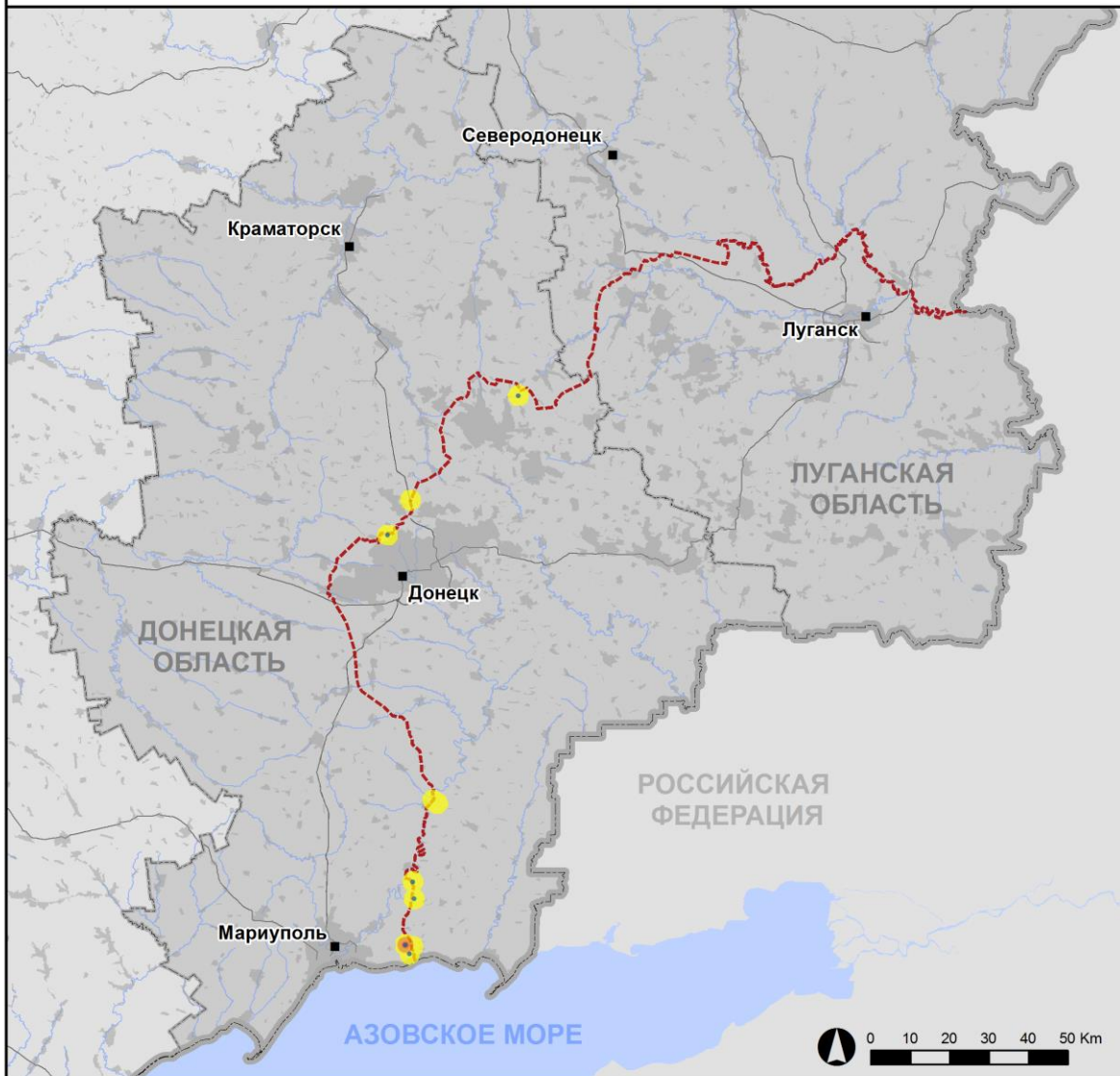
⁴ В том числе из оружия неустановленного типа.

Карта зафиксированных нарушений режима прекращения огня



Организация по безопасности и сотрудничеству в Европе
Специальная мониторинговая миссия в Украине

Зафиксированные СММ нарушения режима прекращения огня 3 марта 2021 г.



- Концентрация нарушений режима прекращения огня**
- Высокая
 -
 - Низкая
 - Взрыв
 - Населенный пункт
 - Линия соприкосновения (ориентир.)

Источники: административные границы — УКГВ ООН; дороги, реки — проект OpenStreetMap; море — VLIZ (2005), Акватории МГО; другое — ОБСЕ.

Система координат: WGS 1984 UTM Zone 37N

Данная карта предоставляется исключительно для наглядности. Отсутствие ошибок не гарантировано, а ее содержание не подразумевает, что СММ ОБСЕ утверждает или одобряет официальный статус карты.

© СММ ОБСЕ 2019 Не разрешается использовать, копировать, воспроизводить, передавать, транслировать, продавать, лицензировать или применять без предварительного разрешения со стороны ОБСЕ в письменном виде.
Создано: 04/03/2021

В Донецкой области Миссия зафиксировала 102 нарушения режима прекращения огня (большинство — взрывы неопределенного происхождения), которые произошли в районах к северу от н. п. Широкино (подконтрольный правительству, 100 км к югу от Донецка). За [предыдущий отчетный период](#) в этой области зафиксировано 10 нарушений режима прекращения огня, семь из которых произошли вблизи Широкино.

В Луганской области СММ не зафиксировала ни одного нарушения режима прекращения огня четвертый день подряд. Ранее Миссия зафиксировала нарушения режима прекращения огня в этой области вечером 27 февраля (см. [Ежедневный отчет СММ от 1 марта 2021 года](#)).

После заседания Трехсторонней контактной группы 22 июля 2020 года, на котором была достигнута договоренность о дополнительных мерах по усилению режима прекращения огня, начиная с 00:01 27 июля 2020 года и до конца отчетного периода СММ зафиксировала не менее 11 180 нарушений режима прекращения огня в Донецкой и Луганской областях (в том числе 3 825 взрывов, 1 281 пролетевший неопределенный боеприпас, 108 вспышек дульного пламени, 62 осветительные ракеты, а также не менее 5 904 очередей и выстрелов).

Участки разведения в районах Станицы Луганской, Золотого и Петровского⁵

3 марта на **участке разведения в районе н. п. Станица Луганская** (подконтрольный правительству, 16 км к северо-востоку от Луганска) наблюдатели видели 2 членов вооруженных формирований (с нарукавными повязками с надписью «СЦКК») южнее отремонтированного пролета моста у Станицы Луганской (15 км к северо-востоку от Луганска).

Днем 2 марта в пределах **участка разведения в районе н. п. Золотое** (подконтрольный правительству, 60 км к западу от Луганска) беспилотный летательный аппарат (БПЛА) СММ дальнего радиуса действия обнаружил 2 человек на бывших позициях Вооруженных сил Украины: одного примерно в 550 м к западо-юго-западу северо-восточного угла участка и еще одного южнее железнодорожного полотна, примерно в 900 м к западу от автодороги Т1316.

3 марта, осуществляя мониторинг рядом с блокпостом вооруженных формирований южнее участка разведения, члены патруля Миссии вновь видели 5 контейнеров внутри огражденной площадки южнее южного края участка, на южной стороне дороги, ведущей на восток в направлении н. п. Золотое-5 (Михайловка; неподконтрольный правительству, 61 км к западу от Луганска). Наблюдатели также вновь видели еще один контейнер на южном крае участка разведения.

В пределах участка разведения команда Миссии вновь видела контейнер примерно в 60–70 м к северу от остальных пяти, а также еще один ориентировочно в 350 м к северу от южного края участка разведения. Оба эти контейнеры размещены на западной стороне автодороги Т1316. Примерно в 10–30 м к северу от первого из вышеупомянутых контейнеров команда СММ вновь видела 6 бетонных блоков, установленных в 3 ряда поперек обеих полос движения указанной автодороги.

⁵ Разведение предусмотрено Рамочным решением Трехсторонней контактной группы о разведении сил и средств от 21 сентября 2016 года.

Осуществляя мониторинг вблизи вышеуказанного блокпоста, наблюдатели видели 4 членов вооруженных формирований (с нарукавными повязками с надписью «СЦКК»); трое из них прошли вглубь участка разведения до места приблизительно в 350 м к северу от его южного края, а затем вернулись в сопровождении автомобиля скорой помощи, на борту которого пребывали 4 человека (2 мужчин и 2 женщины разного возраста) в защитных медицинских костюмах.

1 марта БПЛА СММ малого радиуса действия зафиксировал 2 человек в одежде военного типа за пределами **участка разведения в районе н. п. Петровское** (неподконтрольный правительству, 41 км к югу от Донецка), примерно в 5 м к северу от его северо-восточного угла, на автодороге С051532 между Петровским и н. п. Викторовка (неподконтрольный правительству, 42 км к югу от Донецка), а также еще 3 человек в одежде военного типа, которые несли большое бревно и шли по той же автодороге (примерно в 220 м к западо-северо-западу от северо-восточного угла участка). Позже в тот же день на том же месте этот БПЛА обнаружил 4 человек в одежде военного типа.

В тот же день БПЛА СММ малого радиуса действия впервые зафиксировал 7, предположительно, противотанковых мин (по оценке, находились там уже некоторое время) в поле примерно в 300 м к северо-западу от северо-восточного угла участка разведения (не зафиксированы по данным наблюдения от 29 октября 2020 года). По оценке, эти мины принадлежат вооруженным формированиям.

Также 1 марта в пределах участка разведения этот БПЛА СММ малого радиуса действия вновь зафиксировал 60 противотанковых мин примерно в 250 м к северо-западу от юго-восточного угла участка; 18 противотанковых мин примерно в 1,2 км к северо-северо-западу от юго-восточного угла участка, около его восточного края; а также 2 противопехотные мины (предположительно МОН-50 и МОН-90) примерно в 600 м к юго-юго-востоку от северо-восточного угла участка, вблизи его восточного края. По оценке, все мины принадлежат вооруженным формированиям. Этот БПЛА также вновь зафиксировал около 150 противотанковых мин, установленных в ряд примерно в 700 м к востоко-юго-востоку от северо-западного угла участка разведения (по оценке, принадлежат Вооруженным силам Украины).

В тот же день вне участка разведения этот БПЛА СММ малого радиуса действия вновь зафиксировал 1 противотанковую мину (предположительно ТМ-62) в поле примерно в 700 м к северу от Петровского; около 60 противотанковых мин в поле приблизительно в 200 м к востоку от восточного края участка, примерно в 900 м к юго-востоку от его северо-восточного угла; 6 противотанковых мин примерно в 130 м к западо-северо-западу от северо-восточного угла участка у автодороги С051532; а также ориентировочно 20 противопехотных мин в пластиковом пакете в поле на расстоянии около 2 км к северу от Петровского. По оценке, все эти мины принадлежат вооруженным формированиям (для ознакомления с предыдущими наблюдениями в этом районе см. ежедневные отчеты СММ от [19 июня 2020 года](#), [11 ноября 2020 года](#) и [28 января 2021 года](#)).

Этот БПЛА также вновь зафиксировал около 200 противотанковых мин (по оценке, принадлежат Вооруженным силам Украины), установленных в ряд примерно в 650 м к востоко-северо-востоку от северо-западного угла участка разведения (для ознакомления

с предыдущими наблюдениями в этом районе см. [Ежедневный отчет СММ от 19 июня 2020 года](#)).

3 марта, осуществляя мониторинг в 3 местах возле участка разведения, наблюдатели констатировали там спокойную обстановку.

Отвод вооружения

СММ продолжала осуществлять мониторинг отвода вооружения, предусмотренного Меморандумом, а также Комплексом мер и Дополнением к нему.

Миссия зафиксировала 6 танков и 3 гаубицы, размещенные в нарушение линий отвода на полигоне в неподконтрольном правительству районе Донецкой области.

За линиями отвода, но вне выделенных мест хранения вооружения СММ зафиксировала 2 танка, 3 противотанковых управляемых ракетных комплекса и 4 противотанковые пушки в неподконтрольных правительству районах Донецкой и Луганской областей (подробнее см. таблицы ниже).

Места хранения вооружения

В постоянном месте хранения вооружения в неподконтрольном правительству районе Луганской области

3 марта

СММ отметила, что 65 танков (Т-64) и 24 миномета (М120-15 «Молот», 120 мм — 22 ед., 2Б11 «Сани», 120 мм — 2 ед.) по-прежнему отсутствовали.

Вооружение, которое Миссия не смогла верифицировать как отведенное⁶

В двух местах размещения отведенного тяжелого вооружения в неподконтрольных правительству районах Луганской области

3 марта

Миссия констатировала, что 4 противотанковые пушки (МТ-12 «Рапира», 100 мм) и 15 самоходных гаубиц (2С1 «Гвоздика», 122 мм) в наличии, а 86 гаубиц (2А36 «Гиацинт-Б», 152 мм — 49 ед., 2А65 «Мста-Б», 152 мм — 37 ед.) по-прежнему отсутствовали.

Признаки военного присутствия и присутствия военного типа в зоне безопасности⁷

СММ зафиксировала боевые бронированные машины по обе стороны от линии соприкосновения в Донецкой области, в том числе вблизи жилых домов, а также в неподконтрольном правительству районе Луганской области (подробнее см. таблицу ниже).

⁶ Наблюдатели зафиксировали наличие вооружения, которое не смогли верифицировать как отведенное, так как условия его хранения не соответствуют критериям, указанным в сообщении от 16 октября 2015 года относительно эффективного мониторинга и верификации отвода тяжелого вооружения, направленном СММ подписантам Комплекса мер.

⁷ Упомянутая в этом разделе техника не подпадает под действие Минских соглашений об отводе вооружений.

Противотанковые мины вблизи Петровского Донецкой области и Веселой Горы Луганской области, а также работы по разминированию вблизи Мирной Долины в Луганской области

1 марта БПЛА СММ малого радиуса действия впервые зафиксировал 8 противотанковых мин (по оценке, находились там уже некоторое время) примерно в 3 км к северу от Петровского (по оценке, принадлежат вооруженным формированиям).

В тот же день в поле примерно в 2,5 км к востоко-северо-востоку от н. п. Веселая Гора (неподконтрольный правительству, 16 км к северу от Луганска) БПЛА СММ малого радиуса действия вновь зафиксировал примерно 32 противотанковые мины (по оценке, принадлежат вооруженным формированиям; для ознакомления с предыдущими наблюдениями в этом районе см. [Ежедневный отчет СММ от 7 декабря 2020 года](#)).

3 марта на восточной окраине н. п. Богдановка (подконтрольный правительству, 41 км к юго-западу от Донецка), на южной стороне дороги, ведущей в направлении Викторовки, наблюдатели впервые видели предупреждающий знак (красная табличка с изображением черепа и перекрещенных костей, а также с предупреждающей надписью на украинском языке).

В тот же день примерно в 1,8 км к юго-востоку от н. п. Мирная Долина (подконтрольный правительству, 67 км к северо-западу от Луганска), на западной стороне дороги Р66, наблюдатели видели, как 7 саперов (мужчины разного возраста) международной организации проводили работы по разминированию.

Усилия СММ по содействию обеспечению возможности техобслуживания, ремонта и функционирования жизненно важных объектов гражданской инфраструктуры

Миссия продолжала содействовать обеспечению функционирования Донецкой фильтровальной станции (ДФС; 15 км к северу от Донецка). В течение дня, патрулируя неподалеку от станции, наблюдатели зафиксировали 7 выстрелов из стрелкового оружия (по оценке, в радиусе 5 км от ДФС) примерно в то время, когда автобус с работниками станции следовал в направлении ДФС.

Кроме того, СММ способствовала установлению локального режима прекращения огня и осуществляла мониторинг его соблюдения для обеспечения возможности технического обслуживания и ремонта очистных сооружений вблизи неподконтрольной правительству части н. п. Доломитное (53 км к северо-востоку от Донецка), а также ремонта линий электропередачи возле Золотого-5 (Михайловки).

Обстановка на КПВВ и соответствующих блокпостах

В Донецкой области, по наблюдениям СММ, блокпост вооруженных формирований вблизи н. п. Кременец (неподконтрольный правительству, 16 км к юго-западу от Донецка) был закрыт.

В Луганской области команда СММ отметила, что блокпост вооруженных формирований южнее отремонтированного пролета моста у Станицы Луганской функционировал, а пешеходы ожидали в очередях перехода в обоих направлениях.

Наблюдатели также отметили, что контрольные пункты въезда-выезда (КПВВ) около Золотого и в н. п. Счастье (подконтрольный правительству, 20 км к северу от Луганска) были открыты, однако перемещение граждан зафиксировано не было. При этом соответствующий блокпост вооруженных формирований южнее участка разведения в районе Золотого был закрыт.

Осуществляя мониторинг возле КПВВ, а также у соответствующего блокпоста вооруженных формирований в 3 км к юго-востоку от моста в Счастье, наблюдатели видели, как 11 грузовиков с логотипом международной гуманитарной организации пересекли линию соприкосновения в направлении подконтрольных правительству районов (для ознакомления с предыдущими наблюдениями касательно грузовиков, пересекших линию соприкосновения в этом пункте пропуска в направлении неподконтрольных правительству районов, см. [Ежедневный отчет СММ от 2 марта 2021 года](#)).

СММ продолжала следить за ситуацией в Херсоне, Одессе, Львове, Ивано-Франковске, Харькове, Днепре, Черновцах и Киеве.

***Ограничение свободы передвижения и другие препятствия в выполнении мандата СММ**

Деятельность по мониторингу и свобода передвижения СММ ограничены из-за угроз в области безопасности, включая риски, связанные с наличием мин и неразорвавшихся боеприпасов, а также другими препятствиями, которые ежедневно меняются. Мандат СММ предусматривает свободный и безопасный доступ по всей Украине. Все подписанты Минских соглашений согласились с необходимостью свободного и безопасного доступа, а также с тем, что ограничение свободы передвижения СММ является нарушением и что на подобные нарушения необходимо оперативно реагировать. Они также согласились с тем, что Совместный центр контроля и координации (СЦКК) должен содействовать такому реагированию и осуществлять общую координацию работ по разминированию. Однако вооруженные формирования в отдельных районах Донецкой и Луганской областей часто отказывают СММ в доступе к районам, прилегающим к неподконтрольным правительству участкам границы Украины (например, см. [Ежедневный отчет СММ от 2 марта 2021 года](#)). Деятельность СММ в Донецкой и Луганской областях, по-прежнему оставалась ограниченной после того, как [23 апреля 2017 года вблизи Пришиба произошел инцидент, который привел к гибели человека](#). В связи с этим способность Миссии осуществлять наблюдение была по-прежнему ограничена.

Регулярные ограничения на участках разведения сил и средств и из-за мин/неразорвавшихся боеприпасов:

- Не осуществив сплошное разминирование, извлечение неразорвавшихся боеприпасов и устранение других препятствий, стороны по-прежнему отказывали СММ в неограниченном доступе, а также в возможности передвигаться по отдельным дорогам, которые ранее были определены как важные для осуществления Миссией эффективного мониторинга и для передвижения гражданских лиц.

Другие препятствия:⁸

- 2 марта БПЛА СММ дальнего радиуса действия дважды подвергался воздействию помех сигналу GPS (по оценке, вследствие предположительного глушения): во время полета над районами между подконтрольными правительству н. п. Новозвановка (70 км к западу от Луганска) и н. п. Троицкое (69 км к западу от Луганска), а также во время полета над районами между подконтрольными правительству н. п. Луганское (59 км к северо-востоку от Донецка) и н. п. Марьинка (23 км к юго-западу от Донецка).

⁸ В случаях предположительного глушения и глушения, упомянутых в этом разделе, помехи сигналу могли создавать из любого места в радиусе нескольких километров от местоположения БПЛА.

Таблица вооружений

Вооружение, размещенное в нарушение линий отвода

Дата	К-во единиц вооружения	Вид вооружения	Место	Источник наблюдения
Неподконтрольные правительству районы				
02.03.2021	6	танк (Т-72Б)	на полигоне вблизи н. п. Новоселовка (37 км к северо-востоку от Донецка)	БПЛА дальнего радиуса действия
	3	самоходная гаубица (2С1 «Гвоздика», 122 мм)		

Вооружение, размещенное за линиями отвода, но вне выделенных мест хранения вооружения

Дата	К-во единиц вооружения	Вид вооружения	Место	Источник наблюдения
подконтрольные правительству районы				
02.03.2021	2	танк (Т-72Б)	на объекте в н. п. Константиновка (60 км к северу от Донецка)	БПЛА дальнего радиуса действия
	3	противотанковый управляемый ракетный комплекс (9П149 «Штурм-С», 130 мм)	ж/д станция в н. п. Рубежное (84 км к северо-западу от Луганска)	БПЛА малого радиуса действия
	4	противотанковая пушка (МТ-12 «Рапира», 100 мм)		

Таблица признаков военного присутствия и присутствия военного типа в зоне безопасности⁹

Дата	К-во	Вид	Место	Источник наблюдения
подконтрольные правительству районы				
02.03.2021	3	бронетранспортер (типа БТР)	вблизи н. п. Мироновский (62 км к северо-востоку от Донецка)	БПЛА дальнего радиуса действия
	1	боевая бронированная машина	в жилом районе н. п. Луганское (59 км к северо-востоку от Донецка)	
	1	боевая машина пехоты (БМП-2)	н. п. Славное (26 км к юго-западу от Донецка)	
	1	бронетранспортер (МТ-ЛБ)		
	2	бронированная разведывательно-дозорная машина (БРДМ-2)	в жилом районе н. п. Бахмут (бывш. Артемовск; 67 км к северу от Донецка)	
	1	зенитная установка (ЗУ-23, 23 мм)		
03.03.2021	1	боевая машина пехоты (БМП-2)	вблизи н. п. Красногоровка (24 км к северу от Донецка)	патруль
Неподконтрольные правительству районы				
01.03.2021	3	боевые бронированные машины (БМП-1 — 1 ед., типа БМП — 2 ед.)	вблизи н. п. Петровское (41 км к югу от Донецка)	БПЛА малого радиуса действия
	1	боевая бронированная машина		
	1	бронетранспортер (предположительно МТ-ЛБ)	в жилом районе Петровского	
02.03.2021	1	бронетранспортер (предположительно МТ-ЛБ)	в жилом районе н. п. Луково (72 км к югу от Донецка)	БПЛА среднего радиуса действия
	3	боевая бронированная машина (БТР-80А — 2 ед., БМП-1 — 1 ед.)	на полигоне вблизи н. п. Хорошее (36 км к западу от Луганска)	БПЛА малого радиуса действия
	2	зенитная установка (ЗУ-23, 23 мм)		

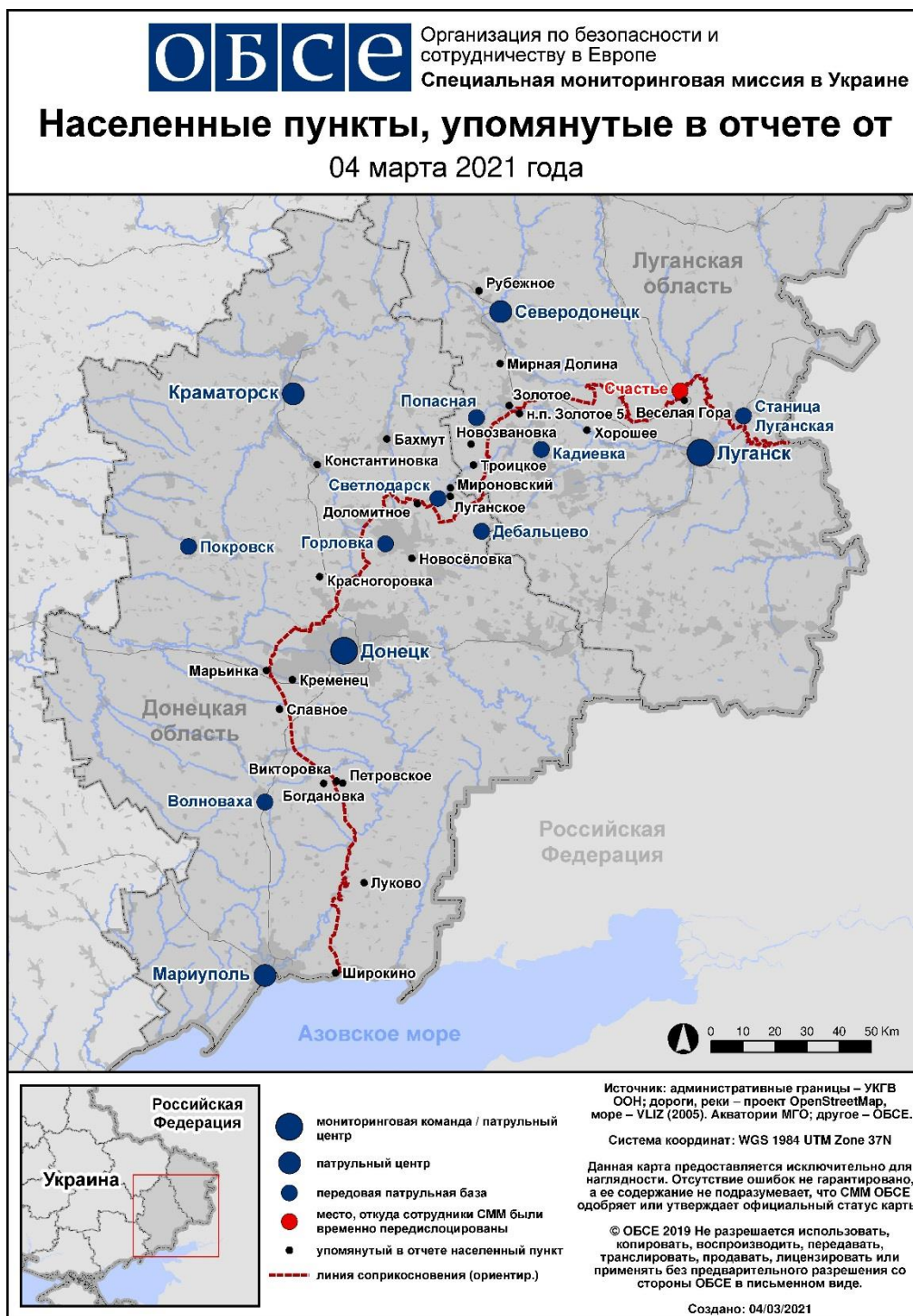
⁹ Упомянутая в этом разделе техника не подпадает под действие Минских соглашений об отводе вооружений.

Таблица нарушений режима прекращения огня по состоянию на 3 марта 2021 г.¹⁰

Месторасположение СММ	Место события	Способ	К-во	Наблюдение	Описание	Вооружение	Дата, время
примерно 2 км к ЮЮВ от н. п. Каменка (подконтрольный правительству, 20 км к С от Донецка)	0,5–1 км к ЮЮВ	слышали	7	выстрел		стрелковое оружие	03.03, 13:10–13:14
примерно 1 км к ЮЗ от н. п. Новолуганское (подконтрольный правительству, 53 км к СВ от Донецка)	3–4 км к Ю	слышали	1	взрыв	неопределенного происхождения	Н/Д	03.03, 13:32
камера СММ в н. п. Чермалык (подконтрольный правительству, 77 км к Ю от Донецка)	3–5 км к ЮЮВ	зафиксировала	2	вспышка дульного пламени		Н/Д	02.03, 23:32
	3–5 км к ЮЮВ	зафиксировала	2	Н/Д боеприпас	ЮЗ–СВ (после предыдущего события)	Н/Д	02.03, 23:32
	3–5 км к ЮЮВ	зафиксировала	1	Н/Д боеприпас	ЗЮЗ–ВСВ	Н/Д	02.03, 23:32
	3–5 км к ЮЮВ	зафиксировала	1	взрыв	разрыв (после предыдущего события)	Н/Д	02.03, 23:32
камера СММ на КПВВ в н. п. Гнутово (подконтрольный правительству, 90 км к Ю от Донецка)	2–4 км к ВЮВ	зафиксировала	1	вспышка дульного пламени		Н/Д	02.03, 21:15
	2–4 км к ВЮВ	зафиксировала	1	Н/Д боеприпас	Ю–С (после предыдущего события)	Н/Д	02.03, 21:15
	2–4 км к ВЮВ	зафиксировала	1	взрыв	разрыв (после предыдущего события)	Н/Д	02.03, 21:15
камера СММ в н. п. Гранитное (подконтрольный правительству, 60 км к Ю от Донецка)	1–3 км к ВСВ	зафиксировала	3	Н/Д боеприпас	выпущенный(-ая) вверх	Н/Д	02.03, 21:44
	2–4 км к В	зафиксировала	2	Н/Д боеприпас	Ю–С	Н/Д	03.03, 00:55
камера СММ на шахте «Октябрьская» (неподконтрольная правительству, 9 км к СЗ от центра Донецка)	1–3 км к ССВ	зафиксировала	1	взрыв	неопределенного происхождения	Н/Д	03.03, 07:23
камера СММ в 1 км к ЮЗ от н. п. Широкино (подконтрольный правительству, 100 км к Ю от Донецка)	4–6 км к С	зафиксировала	1	Н/Д боеприпас	ЮЗ–СВ	Н/Д	02.03, 21:15
	4–6 км к С	зафиксировала	2	взрыв	неопределенного происхождения	Н/Д	02.03, 21:15
	4–6 км к С	зафиксировала	1	Н/Д боеприпас	ЮЮЗ–ССВ	Н/Д	02.03, 21:25
	4–6 км к С	зафиксировала	1	Н/Д боеприпас	ЮЮЗ–ССВ	Н/Д	02.03, 21:38
	4–6 км к ССВ	зафиксировала	1	вспышка дульного пламени		Н/Д	02.03, 21:38
	4–6 км к С	зафиксировала	1	взрыв	неопределенного происхождения	Н/Д	03.03, 02:11
	4–6 км к С	зафиксировала	2	взрыв	неопределенного происхождения	Н/Д	03.03, 02:12
	4–6 км к С	зафиксировала	2	взрыв	неопределенного происхождения	Н/Д	03.03, 02:13
	4–6 км к С	зафиксировала	2	взрыв	неопределенного происхождения	Н/Д	03.03, 02:14
	4–6 км к С	зафиксировала	4	взрыв	неопределенного происхождения	Н/Д	03.03, 02:15
	4–6 км к С	зафиксировала	2	взрыв	неопределенного происхождения	Н/Д	03.03, 02:16
	4–6 км к С	зафиксировала	2	взрыв	неопределенного происхождения	Н/Д	03.03, 02:18
	4–6 км к С	зафиксировала	4	взрыв	неопределенного происхождения	Н/Д	03.03, 02:19
	4–6 км к С	зафиксировала	1	взрыв	неопределенного происхождения	Н/Д	03.03, 02:20
	4–6 км к С	зафиксировала	2	взрыв	неопределенного происхождения	Н/Д	03.03, 02:21
4–6 км к С	зафиксировала	3	взрыв	неопределенного происхождения	Н/Д	03.03, 02:22	
4–6 км к С	зафиксировала	4	взрыв	неопределенного происхождения	Н/Д	03.03, 02:23	

¹⁰ В таблице указаны исключительно нарушения режима прекращения огня, зафиксированные непосредственно патрулями Миссии или камерами СММ, а также те случаи, которые Миссия оценивает как учения с боевой стрельбой, контролируемые подрывы и т. п. Указанные детали, а именно: расстояние, направление, тип оружия и т. д., основаны на оценках, сделанных наблюдателями на местах и специалистами по техническому мониторингу, и необязательно всегда являются точными. Надпись «нет данных» (Н/Д) означает, что СММ не смогла подтвердить информацию из-за расстояния, погодных условий, технических ограничений и/или по другим причинам. Одни и те же самые, по оценке СММ, нарушения режима прекращения огня, зафиксированные параллельно несколькими патрулями/камерами, отражаются в таблице только один раз.

Карта Донецкой и Луганской областей¹¹



¹¹ По решению Постоянного совета №1117 от 21 марта 2014 года, СММ базируется в десяти городах на всей Украине (Херсон, Одесса, Львов, Ивано-Франковск, Харьков, Донецк, Днепр, Черновцы, Луганск и Киев). Эта карта восточной Украины предназначена для иллюстративных целей. На ней указаны населенные пункты, упомянутые в отчете, а также те, где находятся офисы СММ (мониторинговые команды, патрульные центры и передовые патрульные базы) в Донецкой и Луганской областях. (Красным цветом выделено передовую патрульную базу, с которой сотрудники СММ были временно передислоцированы на основании рекомендаций экспертов по безопасности из некоторых государств-участников ОБСЕ и с учетом требований СММ по безопасности. Миссия использует эти помещения в светлую пору суток, а также патрулирует в этом населенном пункте днем).